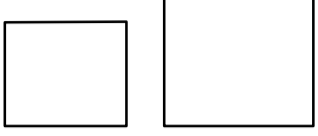
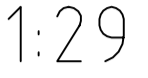










TECKENFÖRKLARING

-  BYGGNADER
-  FASTIGHETSBETECKNING
-  VIT LINJE
JORDSLÄNT
-  FASTIGHETSGRÄNS
-  VIT LINJE
NY VÄGBANEKANT
-  DIKESBOTTEN
-  TRAKTSGRÄNS
-  MÖJLIGT LÄGE
FÖR FRAMTIDA
PERRONGER

Dessa ritningar är Trafikverkets egendom. All obehörig
 kopiering eller utlåning är förbjuden.

TYP AV PLAN		ILLUSTRATIONSKARTA	
LEVERANTÖR	AVDELNING	LEVERANS/ÄNDRINGSTYP	TEKNIKPRJEC
TYRÉNS	VÄG & MARK		VÄG
	UPPRÄSNINGSNUMMER	KONSTRUKTIONSNUMMER	GRÄNSSTATUS / SYFTE
	267770		
TRAFIKVERKET	ALTERNATIV B5		HANDLINGSTYP
	LOKALISERINGSALTERNATIV GODEGÅRD		SAMRÅDSHANDLING
	JAKOBSHYTAN-DEGERÖN		ANLÄGGNINGSTYP
	PLAN		PROJEKTMETER
			+
			BANDEL
			+
			RITINGSNUMMER PROJEKT
			B5
			BLAD
			NÄSTA BLAD
			ANDR