

KOORDINATSYSTEM
 SYSTEM I PLAN: SWEREF 99 18 00
 SYSTEM I HÖJD: RH2000

TECKENFÖRKLARING

BEFINTLIGT

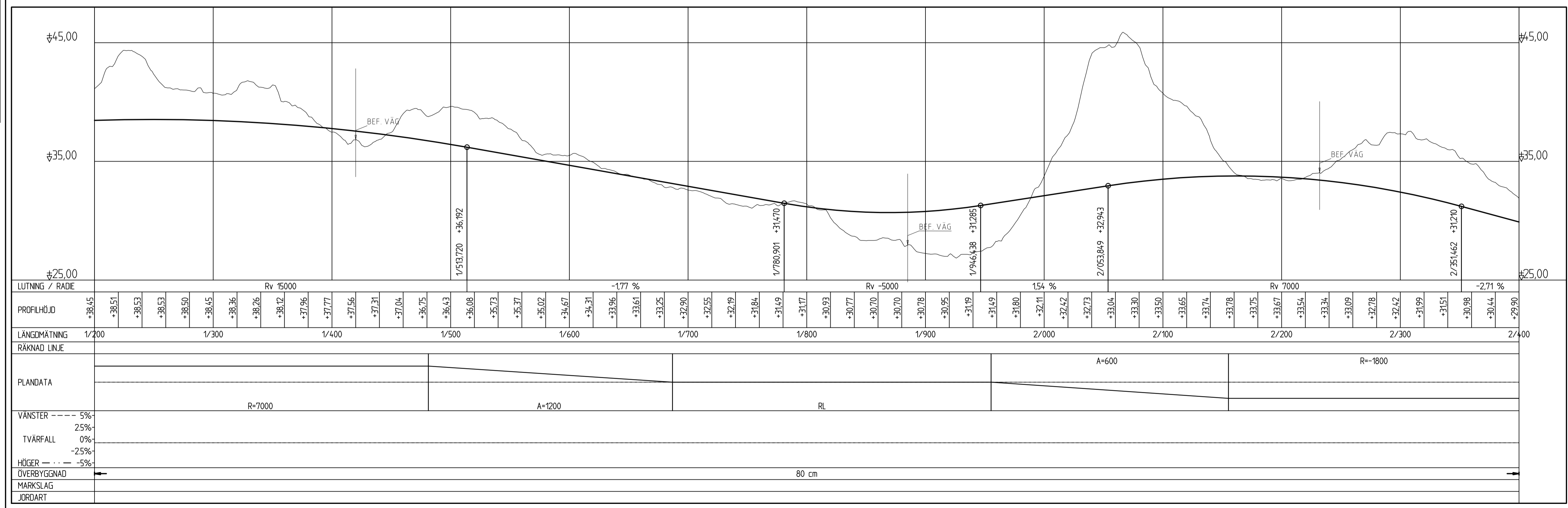
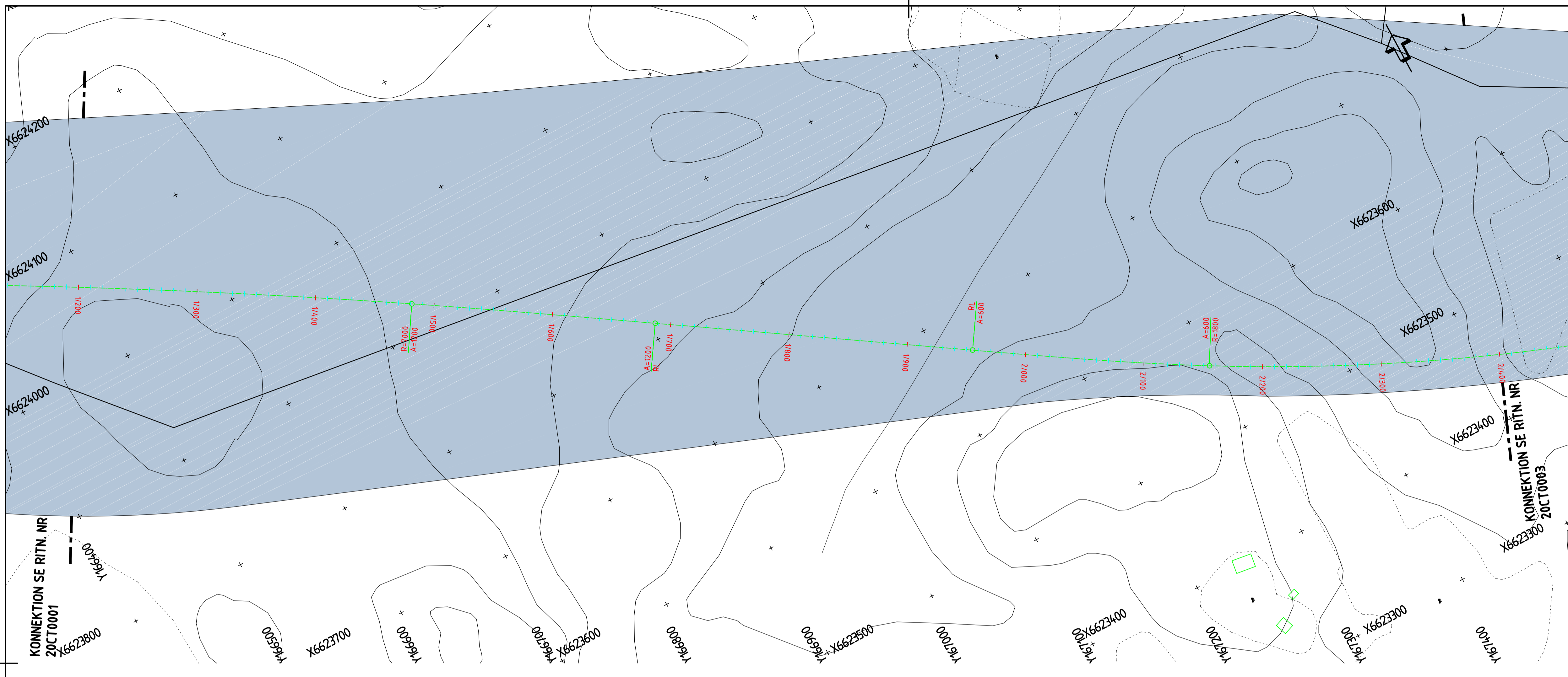
- LÄNSGRÄNS
- - - - VÄGMITT
- · - · FASTIGHETSGRÄNS
- · — · KVARTERSGRÄNS
- ~ ~ ~ HÖGSPÄNNINGSLEDNING
- HÖJDKURVA
- · - · STIG
- · - · GRÄNS FÖR ANNAN ÖPPEN MARK
- · - · FASTIGHETSFÖRTECKNING
- /// ÅKERMARK
- · · · · BLANDSKOG
- · · · · FORNLÄMNING
- v v v v ANGMARK

PROJEKTERAT

- VÄGMITT
- VÄGKORRIDOR

HÄNVISNINGAR

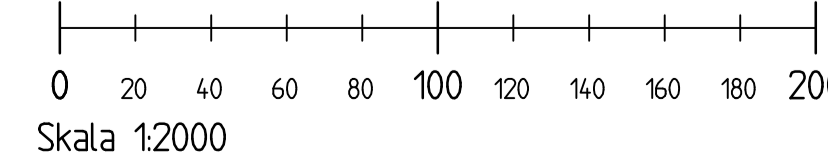
ÖVERSIKTSPLÄNER SE RITN. NR. 000T0101 T.O.M 000T0105
 PLAN / PROFIL STEG 3-ÅTGÄRDER SE RITN. NR. 100T0001 T.O.M 100T0010
 PLAN / PROFIL STEG 3-ÅTGÄRDER SE RITN. NR. 200T0001 T.O.M 200T0003
 PLAN / PROFIL STEG 3-ÅTGÄRDER SE RITN. NR. 300T0001 T.O.M 300T0012
 PLAN / PROFIL STEG 4-ÅTGÄRDER SE RITN. NR. 30AT0001 T.O.M 30AT0004
 PLAN / PROFIL STEG 4-ÅTGÄRDER SE RITN. NR. 20BT0001 T.O.M 20BT0007
 PLAN / PROFIL STEG 4-ÅTGÄRDER SE RITN. NR. 20CT0001 T.O.M 20CT0007
 PLAN / PROFIL STEG 4-ÅTGÄRDER SE RITN. NR. 20DT0001 T.O.M 20DT0004
 PLAN / PROFIL STEG 4-ÅTGÄRDER SE RITN. NR. 20ET0001 T.O.M 20ET0002
 PLAN / PROFIL STEG 4-ÅTGÄRDER SE RITN. NR. 10T0001 T.O.M 10T0003
 PLAN / PROFIL STEG 4-ÅTGÄRDER SE RITN. NR. 10GT0001 T.O.M 10GT0004



PROFILHÖJD	+38.45	+38.51	+38.53	+38.55	+38.50	+38.45	+38.36	+38.26	+38.12	+37.96	+37.77	+37.56	+37.31	+37.04	+36.75	+36.43	+36.08	+35.73	+35.37	+35.02	+34.67	+34.31	+33.96	+33.61	+33.25	+32.90	+32.55	+32.19	+31.84	+31.49	+31.17	+30.93	+30.77	+30.70	+30.70	+30.78	+30.95	+31.19	+31.49	+31.80	+32.11	+32.42	+32.73	+33.04	+33.30	+33.50	+33.65	+33.74	+33.78	+33.75	+33.67	+33.54	+33.34	+33.09	+32.78	+32.42	+31.99	+31.51	+30.98	+30.44	+29.90
LÄNGDMÄTNING	1/200				1/300				1/400				1/500				1/600				1/700				1/800				1/900				2/000				2/100				2/200				2/300				2/400												
RÄKNAD LINJE	R=7000																	A=1200										RL										A=600										R=1800													
PLANDATA																																																													
VANSTER	---																																																												
TVÄRFALL	0%																																																												
HÖGER	---																																																												
ÖVERBYGGNAD	80 cm																																																												
MARKSLAG																																																													
JORDART																																																													

01 12 2015 03 V 04 11 05.11 06.07

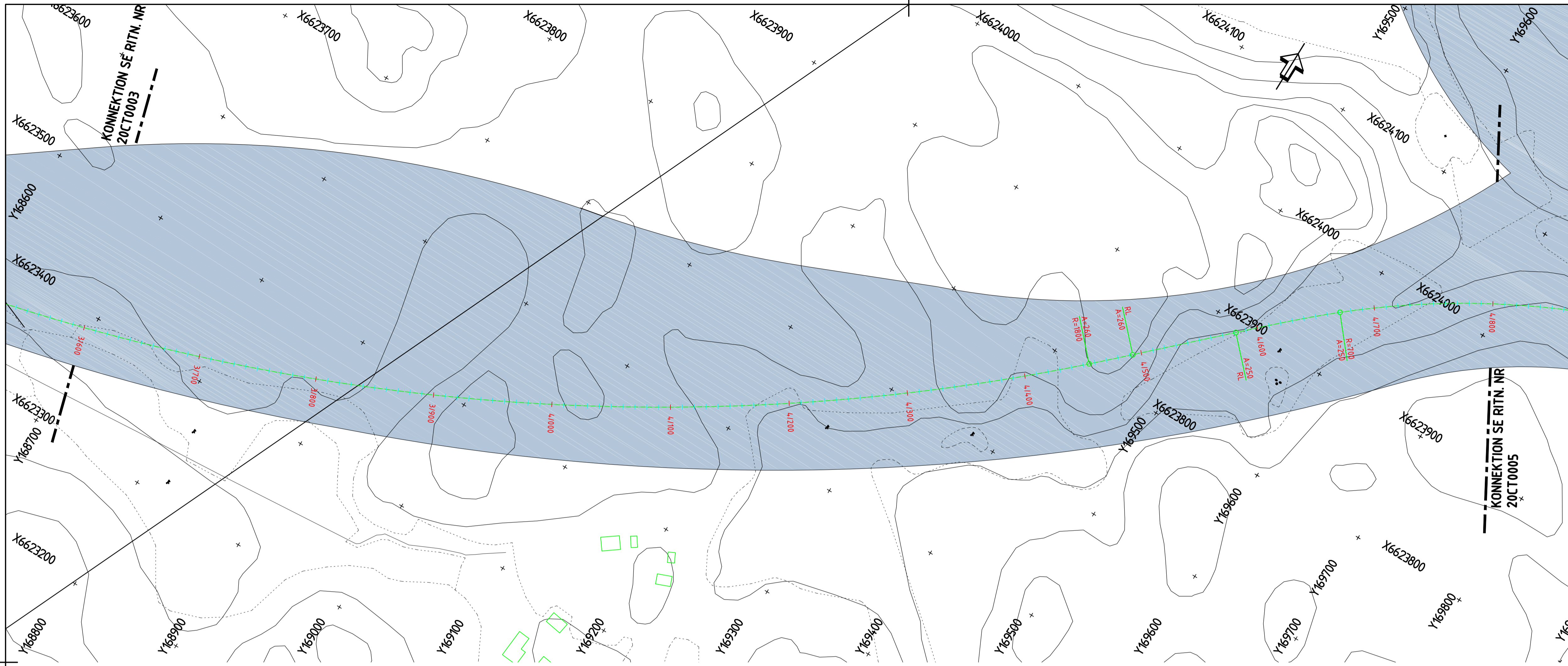
A	KORRIDOR REDIGERING	2015-06-18	PERD
BET	ÄNDRINGEN AVSER	DATUM	SIGN
TYP AV PLAN			
VÄGPLAN			
GRANSKNINGSSTATUS / SYFTE			
HANDLINGSTYP			
SAMRÅDSHANDLING			
DATUM		LEVERANS / ÄNDRINGS-PM	
2015-03-13			
OBJEKT			
Väg 77			
Lansgränsen - Rösä			
DELOMRÅDE / BANDEL			
KORSNINGEN MED V280 TOM RIMBO			
ANLÄGGNINGSEDEL			
SÖDER OM RIMBO			
OBJEKTNUMMER / KM	KONSTRUKTIONNUMMER		
107256			
BESTÄLLARE	LEVERANTÖR		
TRAFIKVERKET	COWI		
SKAPAD AV	LUPPDRAGSNUMMER		
J.Svensson	231265		
GODKÄND AV	ÄMDELNING		
P.REILAND			
RITNINGSTYP			
PLAN / PROFIL			
TEKNIKOMRÅDE / INNEHÅLL			
VÄGUTFORMNING OCH TRAFIK			
BESKRIVNING			
VAL AV ALTERNATIV			
STEG 4-ÅTGÄRD, SÖDER OM RIMBO			
1/200 - 2/400			
SKALA	FORMAT	FÖRVALTNINGSNUMMER	
1:2000/1:200	A1		
RITNINGSNUMMER	BLAD	NÄSTA BLAD	BET
20CT0002			



Den här ritning är Trafikverkets egendom. Allt utbehörigt
 begärande av ritningen bekrävas enligt lag.
 TRAFIKVERKET

2015-06-22 13:34:4

Z:\000003_01_40500001_40500003_PlanCAD_1\respektiva\021000005.dwg
 10000005 (D:\40500001_40500003_PlanCAD_1\respektiva\12000005.dwg)
 Z:\000003_01_40500001_40500003_PlanCAD_1\respektiva\12000005.dwg
 10000005 (D:\40500001_40500003_PlanCAD_1\respektiva\12000005.dwg)
 C:\000003_01_40500001_40500003_PlanCAD_1\respektiva\12000005.dwg
 10000005 (D:\40500001_40500003_PlanCAD_1\respektiva\12000005.dwg)
 C:\000003_01_40500001_40500003_PlanCAD_1\respektiva\12000005.dwg



KOORDINATSYSTEM
 SYSTEM I PLAN: SWEREF 99 18 00
 SYSTEM I HÖJD: RH2000

TECKENFÖRKLARING
BEFINTLIGT

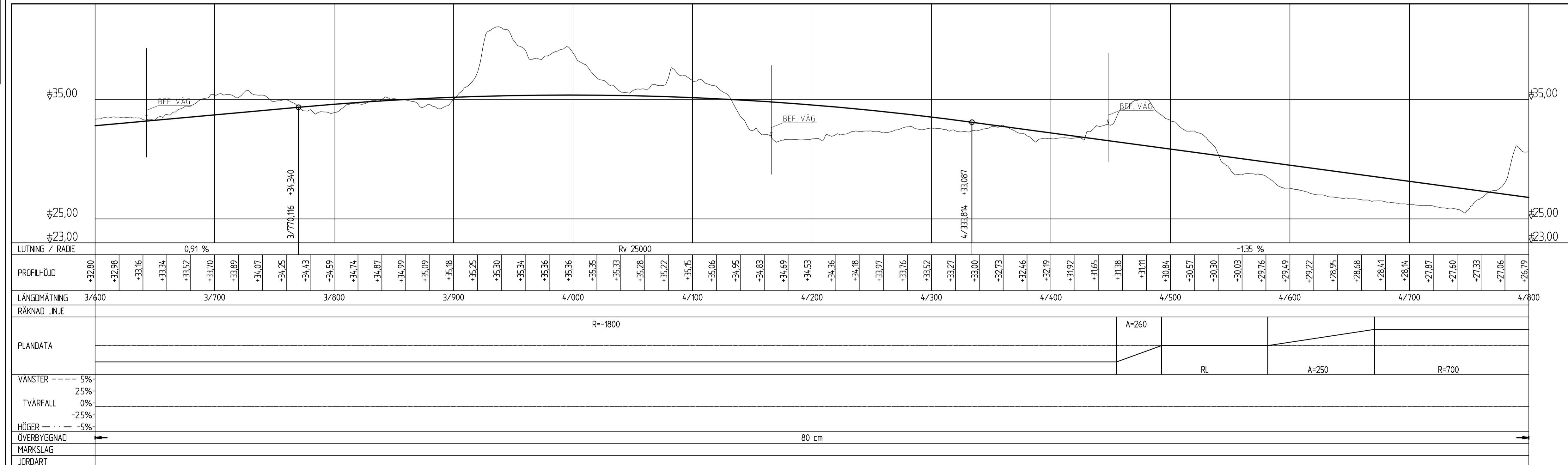
- LÄNSGRÄNS
- VÄGMITT
- FASTIGHETSGRÄNS
- KVARTERSGRÄNS
- HÖGSPÄNNINGSLEDNING
- HÖJDKURVA
- STIG
- GRÄNS FÖR ANNAN
- ÖPPEN MARK
- FASTIGHETSFÖRTECKNING
- ÅKERMARK
- BLANDSKOG
- FORNLÄMNING
- ANGSMARK

PROJEKTERAT

- VÄGMITT
- VÄGKORRIDOR

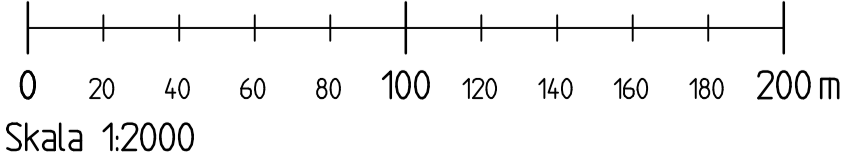
HÄNVISNINGAR
 ÖVERSIKTSPLANER SE RITN. NR. 000T0101 T.O.M 000T0105
 PLAN / PROFIL STEG 3-ÅTGÄRDER SE RITN. NR. 100T0001 T.O.M 100T0010
 PLAN / PROFIL STEG 3-ÅTGÄRDER SE RITN. NR. 200T0001 T.O.M 200T0003
 PLAN / PROFIL STEG 3-ÅTGÄRDER SE RITN. NR. 300T0001 T.O.M 300T0012
 PLAN / PROFIL STEG 4-ÅTGÄRDER SE RITN. NR. 30AT0001 T.O.M 30AT0004
 PLAN / PROFIL STEG 4-ÅTGÄRDER SE RITN. NR. 20BT0001 T.O.M 20BT0007
 PLAN / PROFIL STEG 4-ÅTGÄRDER SE RITN. NR. 20CT0001 T.O.M 20CT0007
 PLAN / PROFIL STEG 4-ÅTGÄRDER SE RITN. NR. 20DT0001 T.O.M 20DT0004
 PLAN / PROFIL STEG 4-ÅTGÄRDER SE RITN. NR. 20ET0001 T.O.M 20ET0002
 PLAN / PROFIL STEG 4-ÅTGÄRDER SE RITN. NR. 10FT0001 T.O.M 10FT0003
 PLAN / PROFIL STEG 4-ÅTGÄRDER SE RITN. NR. 10GT0001 T.O.M 10GT0004

Detta ritning är Trafikverkets egendom. Allt obehörigt
 begärande av ritningen beivras enligt lag.
 TRAFIKVERKET

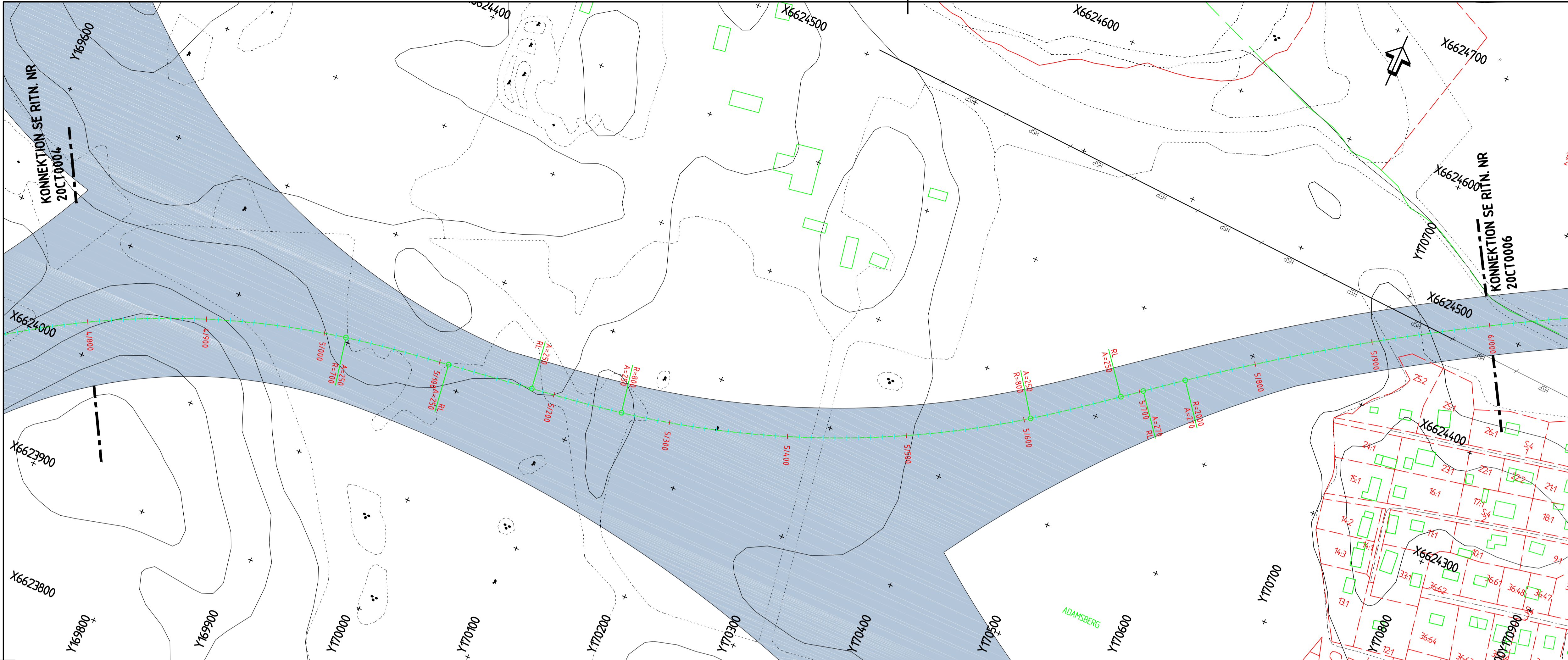


01 02 V 03 V 04 05 06 07

A	KORRIDOR REDIGERING	2015-06-18	PERD
BET	ÄNDRINGEN AVSER	DATUM	SIGN
TYP AV PLAN			
VÄGPLAN			
GRANSKNINGSSTATUS / SYFTE			
HANDLINGSTYP			
SAMRÅDSHANDLING			
DATUM		LEVERANS / ÄNDRINGS-PM	
2015-03-13			
OBJEKT			
Väg 77			
Länsgården - Rösa			
DELMÅL / BANDEL			
KORSNINGEN MED V280 TOM RIMBO			
ANLÄGGNINGEN			
SÖDER OM RIMBO			
OBJEKTNUMMER / KM		KONSTRUKTIONSNUMMER	
107256			
BESTÄLLARE		LEVERANTÖR	
SKAPAD AV		UPPDRAGNUMMER	
J.Svensson		231265	
GODKÄND AV		AVDELNING	
P.REILAND			
RITNINGSTYP			
PLAN / PROFIL			
TEKNIKOMRÅDE / INNEHÅLL			
VÄGUTFORMNING OCH TRAFIK			
BESKRIVNING			
VAL AV ALTERNATIV			
STEG 4-ÅTGÄRD, SÖDER OM RIMBO			
3/600 - 4/800			
SKALA	FORMAT	FÖRVALTNINGSNUMMER	
1:2000/1:200	A1		
RITNINGSNUMMER	BLAD	NÄSTA BLAD	BET
20CT0004			

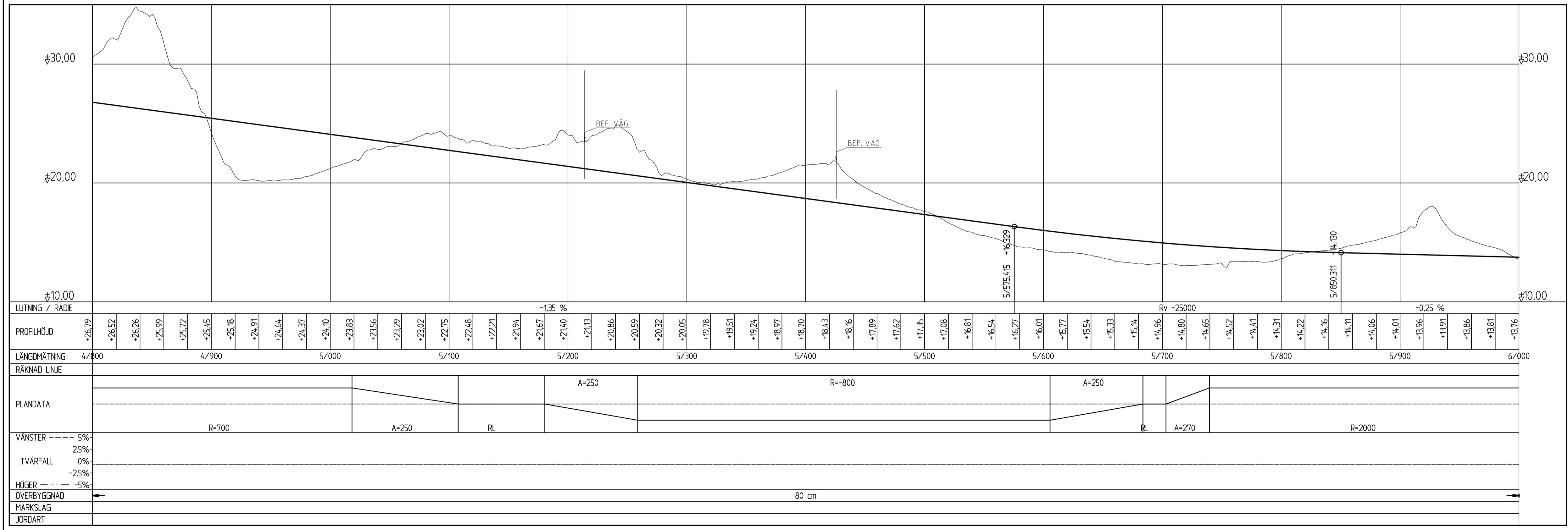


D:\AS\50000\AS0003\AS0003_01_PlanCAD\1\100000\100000.dwg
 2015-06-22 13:37:01
 Xref:



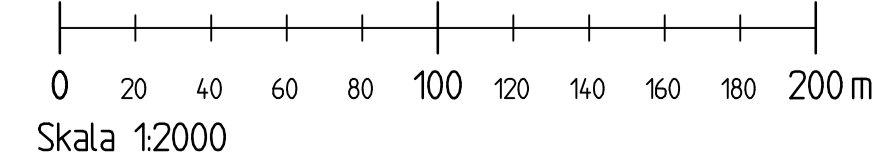
- KOORDINATSYSTEM**
 SYSTEM I PLAN: SWREF 99 18 00
 SYSTEM I HÖJD: RH2000
- TECKENFÖRKLARING**
- BEFINTLIGT**
- LÄNSGRÄNS
 - VÄGMITT
 - FASTIGHETSGRÄNS
 - KVARTERSGRÄNS
 - HÖGSPÄNNINGSLEDNING
 - HÖJDKURVA
 - STIG
 - GRÄNS FÖR ANNAN
 - ÖPPEN MARK
 - FASTIGHETSFÖRTECKNING
 - ÅKERMARK
 - BLANDSKOG
 - FORNLÄMNING
 - ÅNGSMARK
- PROJEKTERT**
- VÄGMITT
 - VÄGKORRIDOR

HÄNVISNINGAR
 ÖVERSIKTSPLANER SE RITN. NR. 000T0101 T.O.M 000T0105
 PLAN / PROFIL STEG 3-ÅTGÄRDER SE RITN. NR. 100T0001 T.O.M 100T0010
 PLAN / PROFIL STEG 3-ÅTGÄRDER SE RITN. NR. 200T0001 T.O.M 200T0003
 PLAN / PROFIL STEG 3-ÅTGÄRDER SE RITN. NR. 300T0001 T.O.M 300T0012
 PLAN / PROFIL STEG 4-ÅTGÄRDER SE RITN. NR. 30AT0001 T.O.M 30AT0004
 PLAN / PROFIL STEG 4-ÅTGÄRDER SE RITN. NR. 20BT0001 T.O.M 20BT0007
 PLAN / PROFIL STEG 4-ÅTGÄRDER SE RITN. NR. 20DT0001 T.O.M 20DT0004
 PLAN / PROFIL STEG 4-ÅTGÄRDER SE RITN. NR. 20ET0001 T.O.M 20ET0002
 PLAN / PROFIL STEG 4-ÅTGÄRDER SE RITN. NR. 10T0001 T.O.M 10T0003
 PLAN / PROFIL STEG 4-ÅTGÄRDER SE RITN. NR. 10GT0001 T.O.M 10GT0004



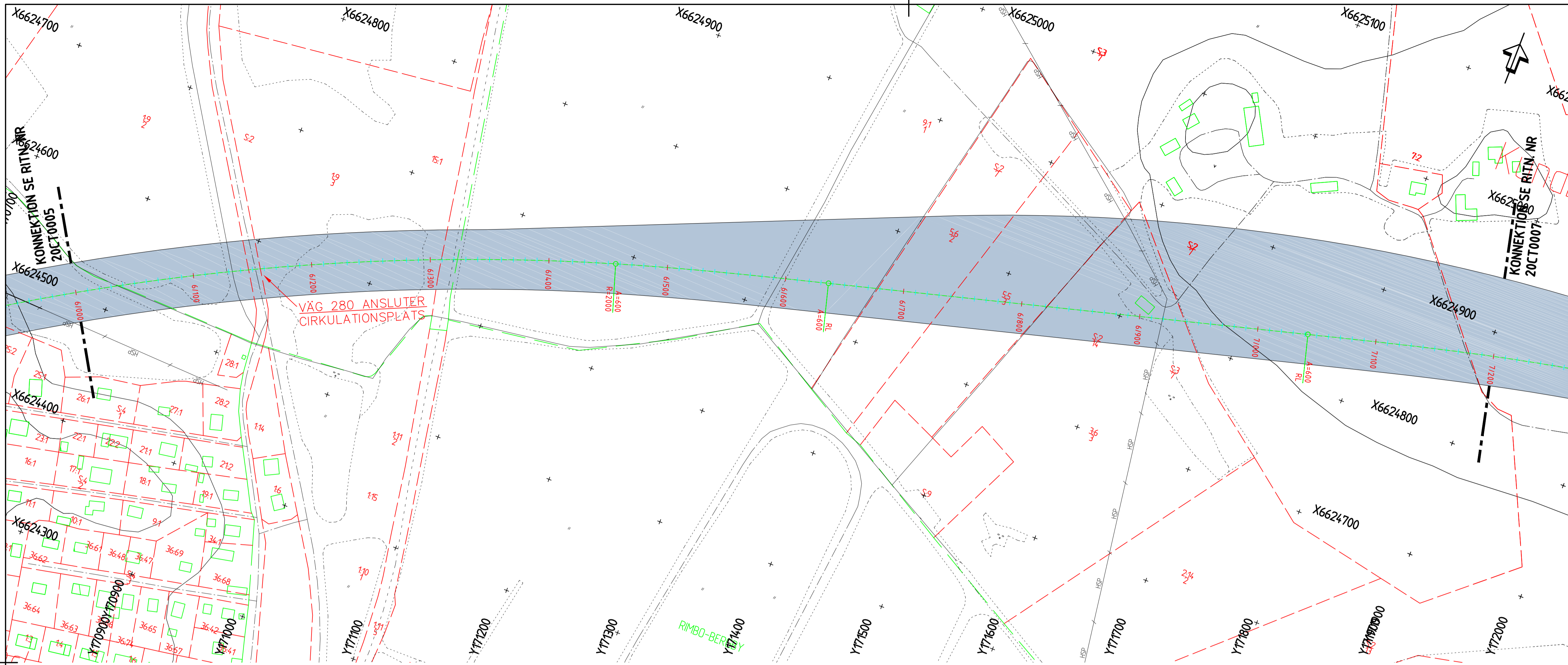
0 1 2 3 4 5 6 7 8 9 10 11 12 13 14 15 16 17 18 19 20 21 22 23 24 25 26 27 28 29 30 31 32 33 34 35 36 37 38 39 40 41 42 43 44 45 46 47 48 49 50 51 52 53 54 55 56 57 58 59 60 61 62 63 64 65 66 67 68 69 70 71 72 73 74 75 76 77 78 79 80 81 82 83 84 85 86 87 88 89 90 91 92 93 94 95 96 97 98 99 100 101 102 103 104 105 106 107

A KORRIDOR REDIGERING	2015-06-18	PERD
BET ANDRINGEN AVSER	DATUM	SIGN
VÄGPLAN		
GRANSKNINGSSTATUS / SYFTE		
HANDLINGSTYP SAMRÅDSHANDLING		
DATUM 2015-03-13	LEVERANS / ÄNDRINGS-PM	
OBJEKT Väg 77 Långsränsen - Rösa		
DELOMRÅDE / BANDEL KORSNINGEN MED V280 TOM RIMBO		
ANLÄGGNINGSDEL SÖDER OM RIMBO		
OBJEKTNUMMER / KM 107256	KONSTRUKTIONNUMMER	
BESTÄLLARE TRAFIKVERKET	LEVERANTÖR COWI	
SKAPAD AV J.Svensson	LUPPDRAGSNUMMER 231265	
GÖDKÄND AV P.REILAND	ÅDELNING	
RITNINGSTYP PLAN / PROFIL		
TEKNIKOMRÅDE / INNEHÅLL VÄGUTFORMNING OCH TRAFIK		
BESKRIVNING VAL AV ALTERNATIV STEG 4-ÅTGÄRD, SÖDER OM RIMBO 4/800 - 6/000		
SKALA 1:2000/1:200	FORMAT A1	FÖRVALTNINGSNUMMER
RITNINGSNUMMER 20CT0005	BLAD	NÄSTA BLAD
BET		



Den här ritning är Trafikverkets egendom. Allt obehörigt
begärande av ritningen bekrävas enligt lag.
TRAFIKVERKET

D:\AS5000\AS5000\AS5000_1_PlanCAD\1000\REF\0005.DWG
2015-06-22 13:37:39
Xref:
10000005 (D:\AS5000\AS5000\AS5000_1_PlanCAD\1000\REF\0005.dwg)
10000006 (D:\AS5000\AS5000\AS5000_2_PlanCAD\1000\REF\0006.dwg)
10000007 (D:\AS5000\AS5000\AS5000_3_PlanCAD\1000\REF\0007.dwg)
10000008 (D:\AS5000\AS5000\AS5000_4_PlanCAD\1000\REF\0008.dwg)
10000009 (D:\AS5000\AS5000\AS5000_5_PlanCAD\1000\REF\0009.dwg)
10000010 (D:\AS5000\AS5000\AS5000_6_PlanCAD\1000\REF\0010.dwg)
10000011 (D:\AS5000\AS5000\AS5000_7_PlanCAD\1000\REF\0011.dwg)
10000012 (D:\AS5000\AS5000\AS5000_8_PlanCAD\1000\REF\0012.dwg)
10000013 (D:\AS5000\AS5000\AS5000_9_PlanCAD\1000\REF\0013.dwg)
10000014 (D:\AS5000\AS5000\AS5000_10_PlanCAD\1000\REF\0014.dwg)
10000015 (D:\AS5000\AS5000\AS5000_11_PlanCAD\1000\REF\0015.dwg)
10000016 (D:\AS5000\AS5000\AS5000_12_PlanCAD\1000\REF\0016.dwg)
10000017 (D:\AS5000\AS5000\AS5000_13_PlanCAD\1000\REF\0017.dwg)
10000018 (D:\AS5000\AS5000\AS5000_14_PlanCAD\1000\REF\0018.dwg)
10000019 (D:\AS5000\AS5000\AS5000_15_PlanCAD\1000\REF\0019.dwg)
10000020 (D:\AS5000\AS5000\AS5000_16_PlanCAD\1000\REF\0020.dwg)
10000021 (D:\AS5000\AS5000\AS5000_17_PlanCAD\1000\REF\0021.dwg)
10000022 (D:\AS5000\AS5000\AS5000_18_PlanCAD\1000\REF\0022.dwg)
10000023 (D:\AS5000\AS5000\AS5000_19_PlanCAD\1000\REF\0023.dwg)
10000024 (D:\AS5000\AS5000\AS5000_20_PlanCAD\1000\REF\0024.dwg)
10000025 (D:\AS5000\AS5000\AS5000_21_PlanCAD\1000\REF\0025.dwg)



KOORDINATSYSTEM
 SYSTEM I PLAN: SWEREF 99 18 00
 SYSTEM I HÖJD: RH2000

TECKENFÖRKLARING
BEFINTLIGT

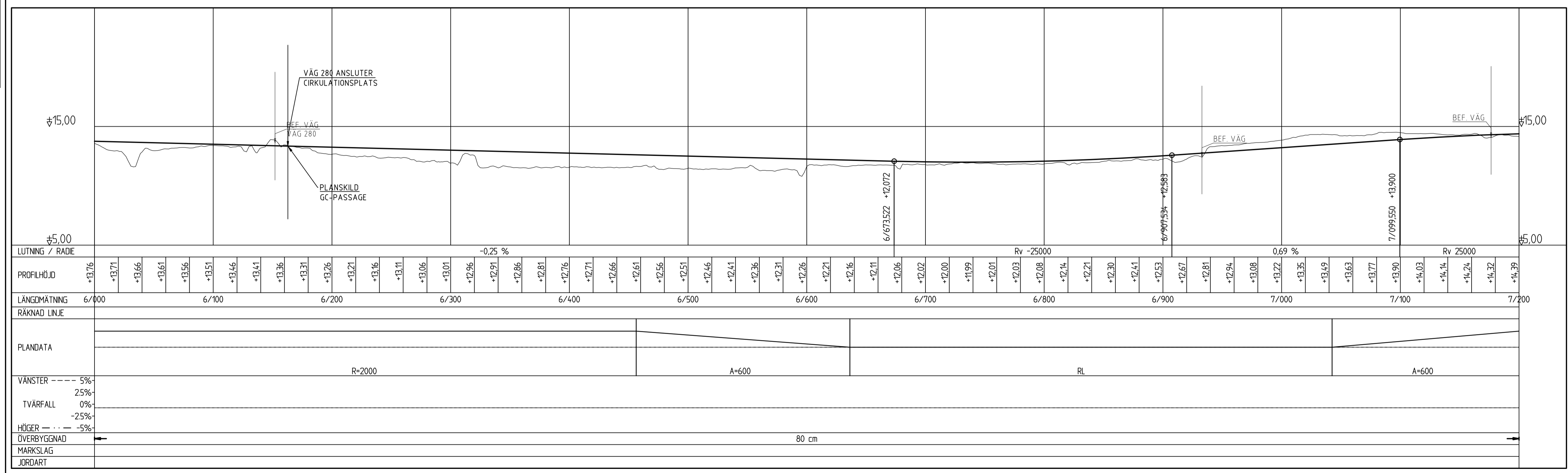
- LÄNSGRÄNS
- VÄGMITT
- FASTIGHETSGRÄNS
- KVARTERSGRÄNS
- HÖGSPÄNNINGSLEDNING
- HÖJDKURVA
- STIG
- GRÄNS FÖR ANNAN ÖPPEN MARK
- FASTIGHETSFÖRTECKNING
- ÅKERMARK
- BLANDSKOG
- FÖRNLÄMNING
- ANGSMARK

PROJEKTERAT

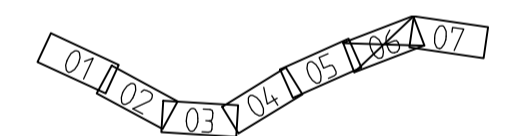
- VÄGMITT
- VÄGKORRIDOR

HÄNVISNINGAR
 ÖVERSIKTSPLANER SE RITN. NR. 000T0101 T.O.M 000T0105
 PLAN / PROFIL STEG 3-ÅTGÄRDER SE RITN. NR. 100T0001 T.O.M 100T0010
 PLAN / PROFIL STEG 3-ÅTGÄRDER SE RITN. NR. 200T0001 T.O.M 200T0003
 PLAN / PROFIL STEG 3-ÅTGÄRDER SE RITN. NR. 300T0001 T.O.M 300T0012
 PLAN / PROFIL STEG 4-ÅTGÄRDER SE RITN. NR. 30AT0001 T.O.M 30AT0004
 PLAN / PROFIL STEG 4-ÅTGÄRDER SE RITN. NR. 30BT0001 T.O.M 30BT0004
 PLAN / PROFIL STEG 4-ÅTGÄRDER SE RITN. NR. 30CT0001 T.O.M 30CT0007
 PLAN / PROFIL STEG 4-ÅTGÄRDER SE RITN. NR. 20CT0001 T.O.M 20CT0007
 PLAN / PROFIL STEG 4-ÅTGÄRDER SE RITN. NR. 20DT0001 T.O.M 20DT0004
 PLAN / PROFIL STEG 4-ÅTGÄRDER SE RITN. NR. 20ET0001 T.O.M 20ET0002
 PLAN / PROFIL STEG 4-ÅTGÄRDER SE RITN. NR. 10T0001 T.O.M 10T0003
 PLAN / PROFIL STEG 4-ÅTGÄRDER SE RITN. NR. 10GT0001 T.O.M 10GT0004

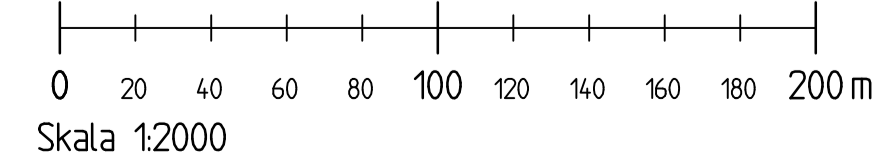
Detta ritning är Trafikverkets egendom. Allt obehörigt
 begärande av ritningen beivras enligt lag.
 TRAFIKVERKET



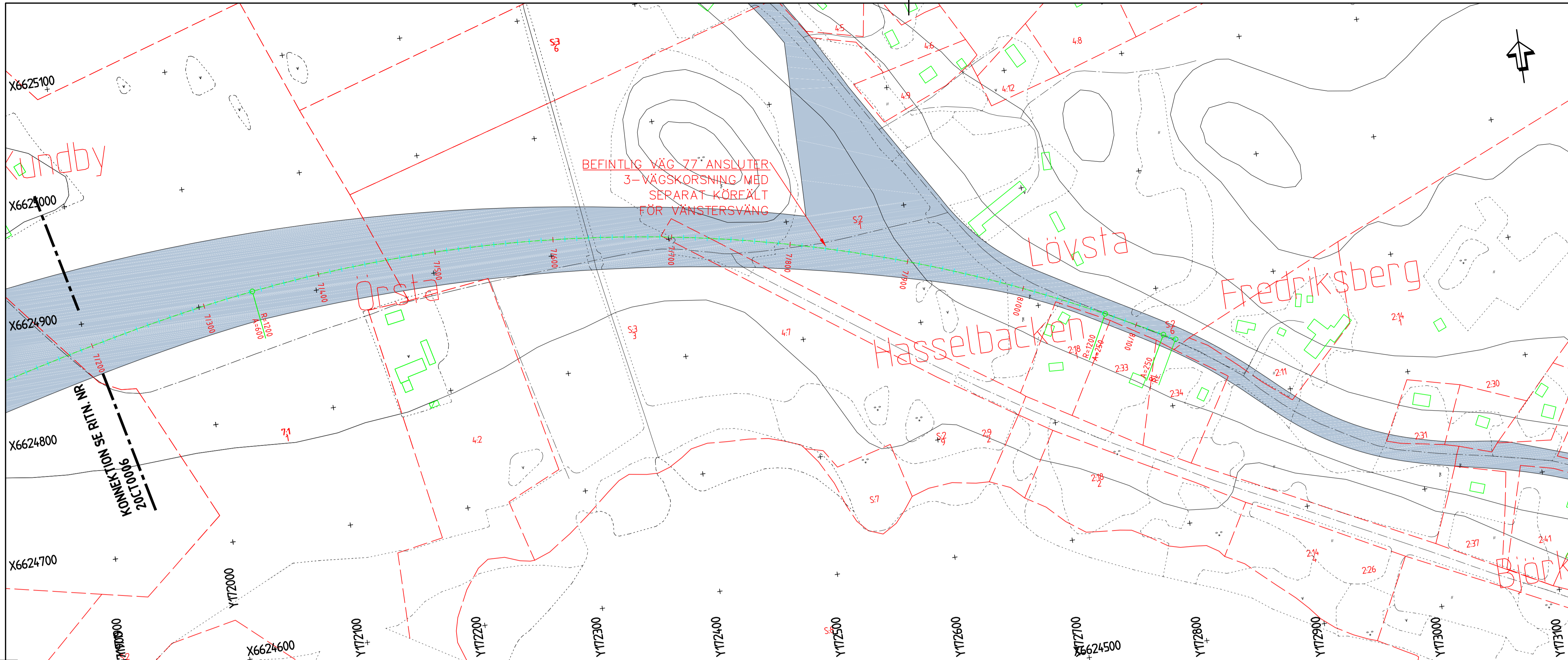
LUTNING / RADIE	-0,25 %															Rv -25000															0,69 %															Rv 25000																			
PROFILHÖJD	+3,76	+3,71	+3,66	+3,61	+3,56	+3,51	+3,46	+3,41	+3,36	+3,31	+3,26	+3,21	+3,16	+3,11	+3,06	+3,01	+2,96	+2,91	+2,86	+2,81	+2,76	+2,71	+2,66	+2,61	+2,56	+2,51	+2,46	+2,41	+2,36	+2,31	+2,26	+2,21	+2,16	+2,11	+2,06	+2,02	+2,00	+1,99	+2,01	+2,03	+2,08	+2,14	+2,21	+2,30	+2,41	+2,53	+2,67	+2,81	+2,94	+3,08	+3,22	+3,35	+3,49	+3,63	+3,77	+3,90	+4,03	+4,14	+4,24	+4,32	+4,39				
LÄNGDMÄTNING	6/800					6/100					6/200					6/300					6/400					6/500					6/600					6/700					6/800					6/900					7/000					7/100					7/200				
RÄKNAD LINJE																																																																	
PLANDATA	R=2000															A=600															RL															A=600																			
VANSTER	5%															25%															0%															-25%																			
TVÄRFALL	0%															-25%																																																	
HÖGER	-5%																																																																
ÖVERBYGGNAD	80 cm																																																																
MARKSLAG																																																																	
JORDART																																																																	



A	KORRIDOR REDIGERING	2015-06-18	PERD
BET	ÄNDRINGEN AVSER	DATUM	SIGN
TYP AV PLAN			
VÄGPLAN			
GRANSKNINGSSTATUS / SYFTE			
HANDLINGSTYP			
SAMRÅDSHANDLING			
DATUM		LEVERANS / ÄNDRINGS-PM	
2015-03-13			
OBJEKT			
Väg 77			
Länsgården - Rösa			
DELOMRÅDE / BANDEL			
KORSNINGEN MED V280 TOM RIMBO			
ANLÄGGNINGSDIAGRAM			
SÖDER OM RIMBO			
OBJEKTNUMMER / KM		KONSTRUKTIONNUMMER	
107256			
BESTÄLLARE		LEVERANTÖR	
TRAFIKVERKET		COWI	
SKAPAD AV		UPPDRAGNUMMER	
J.Svensson		231265	
GÖDKÄND AV		ÅDELNING	
P.REILAND			
RITNINGSTYP			
PLAN / PROFIL			
TEKNIKOMRÅDE / INNEHÅLL			
VÄGUTFORMNING OCH TRAFIK			
BESKRIVNING			
VAL AV ALTERNATIV			
STEG 4-ÅTGÄRD, SÖDER OM RIMBO			
6/000 - 7/200			
SKALA	FORMAT	FÖRVALTNINGSNUMMER	
1:2000/1:200	A1		
RITNINGNUMMER	BLAD	NÄSTA BLAD	BET
20CT0006			



D:\AS5000\AS5000\AS5000_1_Plan\CAD\1\1015\1015.dwg
 2015-04-22 13:38:16
 Xref:



KOORDINATSYSTEM
SYSTEM I PLAN: SWEREF 99 18 00
SYSTEM I HÖJD: RH2000

TECKENFÖRKLARING
BEFINTLIGT

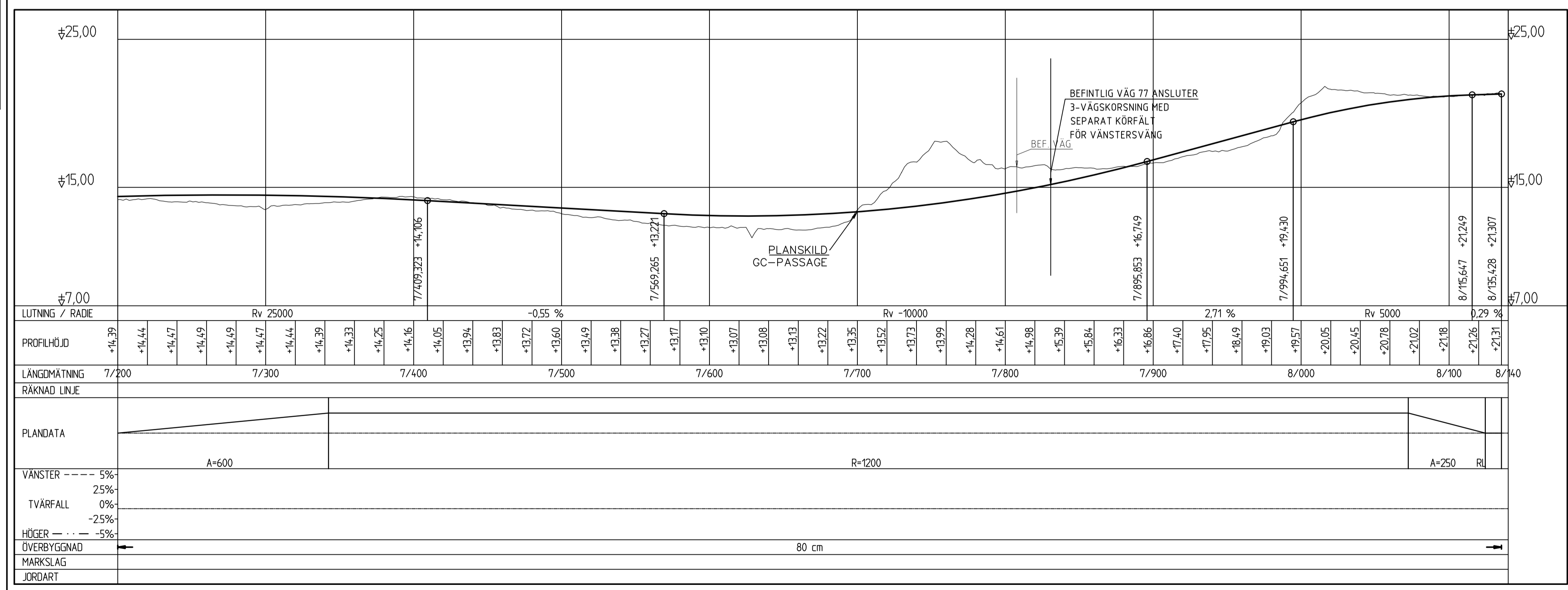
	LÄNSGRÄNS
	VÄGMITT
	FASTIGHETSGRÄNS
	KVARTERSGRÄNS
	HÖGSPÄNNINGSLEDNING
	HÖJDKURVA
	STIG
	GRÄNS FÖR ANNAN ÖPPEN MARK
	FASTIGHETSFÖRTECKNING
	ÅKERMARK
	BLANDSKOG
	FÖRNLÄMNING
	ANGSMARK

PROJEKTERAT


	VÄGMITT
	VÄGKORRIDOR

HÄNVISNINGAR
ÖVERSIKTSPLÄNER SE RITN. NR. 000T0101 T.O.M 000T0105
PLAN / PROFIL STEG 3-ÅTGÄRDER SE RITN. NR. 100T0001 T.O.M 100T0010
PLAN / PROFIL STEG 3-ÅTGÄRDER SE RITN. NR. 200T0001 T.O.M 200T0003
PLAN / PROFIL STEG 3-ÅTGÄRDER SE RITN. NR. 300T0001 T.O.M 300T0012
PLAN / PROFIL STEG 4-ÅTGÄRDER SE RITN. NR. 30AT0001 T.O.M 30AT0004
PLAN / PROFIL STEG 4-ÅTGÄRDER SE RITN. NR. 30BT0001 T.O.M 30BT0007
PLAN / PROFIL STEG 4-ÅTGÄRDER SE RITN. NR. 20CT0001 T.O.M 20CT0007
PLAN / PROFIL STEG 4-ÅTGÄRDER SE RITN. NR. 20DT0001 T.O.M 20DT0004
PLAN / PROFIL STEG 4-ÅTGÄRDER SE RITN. NR. 20ET0001 T.O.M 20ET0002
PLAN / PROFIL STEG 4-ÅTGÄRDER SE RITN. NR. 10T0001 T.O.M 10T0003
PLAN / PROFIL STEG 4-ÅTGÄRDER SE RITN. NR. 10GT0001 T.O.M 10GT0004

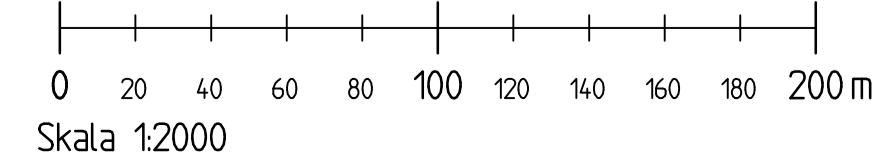
Denna ritning är Trafikverkets egendom. Allt obehörigt begagnande av ritningen beivras enligt lag.
TRAFIKVERKET

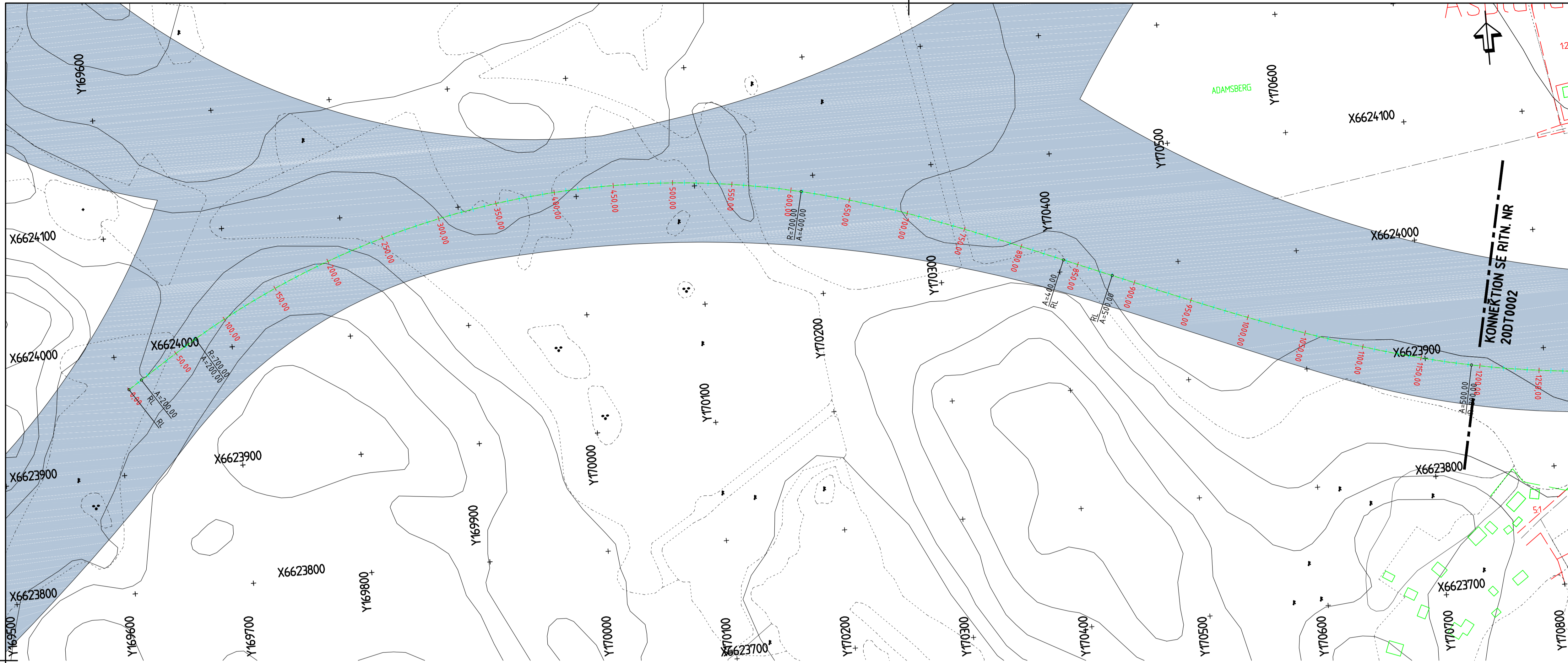


LUTNING / RADI		Rv 25000		Rv -10000		Rv 5000	
PROFILHÖJD	+14.39	+14.44	+14.47	+14.49	+14.47	+14.44	+14.39
LÄNGDMÄTNING	7/200	7/300	7/400	7/500	7/600	7/700	7/800
RÄKNAD LINJE							
PLANDATA		A=600		R=1200		A=250	RI
VANSTER	5%						
TVÄRFALL	25%						
HÖGER	-5%						
ÖVERBYGGNAD							
MARKSLAG							
JORDART							



A	KORRIDOR REDIGERING	2015-06-18	PERD
BET	ÄNDRINGEN AVSER	DATUM	SIGN
TYP AV PLAN	VÄGPLAN		
GRANSKNINGSSTATUS / SYFTE	SAMRÅDSHANDLING		
HANDLINGSTYP	SAMRÅDSHANDLING		
DATUM	2015-03-13	LEVERANS / ÄNDRINGS-PM	
OBJEKT	Väg 77 Länsgården - Rösa		
DELOMRÅDE / BANDEL	KORSNINGEN MED V280 TOM RIMBO		
ANLÄGGNINGSDIAGRAM	SÖDER OM RIMBO		
OBJEKTNUMMER / KM	107256	KONSTRUKTIONNUMMER	
BESTÄLLARE	TRAFIKVERKET	LEVERANTÖR	COWI
SKAPAD AV	J.Svensson	LUPPRAGNUMMER	231265
GÖDKÄND AV	P.REILAND	ÄNDELNING	
RITNINGSTYP	PLAN / PROFIL		
TEKNIKOMRÅDE / INNEHÅLL	VÄGUTFORMNING OCH TRAFIK		
BESKRIVNING	VAL AV ALTERNATIV STEG 4-ÅTGÄRD, SÖDER OM RIMBO 7/200 - 8/140		
SKALA	1:2000/1:200	FORMAT	A1
RITNINGNUMMER	20CT0007	BLAD	NÄSTA BLAD
		BET	





KOORDINATSYSTEM
 SYSTEM I PLAN: SWEREF 99 18 00
 SYSTEM I HÖJD: RH2000

TECKENFÖRKLARING

BEFINTLIGT

- LÄNSGRÄNS
- VÄGMITT
- FASTIGHETSGRÄNS
- KVARTERSGRÄNS
- HÖGSPÄNNINGSLEDNING
- HÖJKURVA
- STIG
- GRÄNS FÖR ANNAN ÖPPEN MARK
- FASTIGHETSFÖRTECKNING
- ÅKERMARK
- BLANDSKOG
- FORNLÄMNING
- ANGSMARK

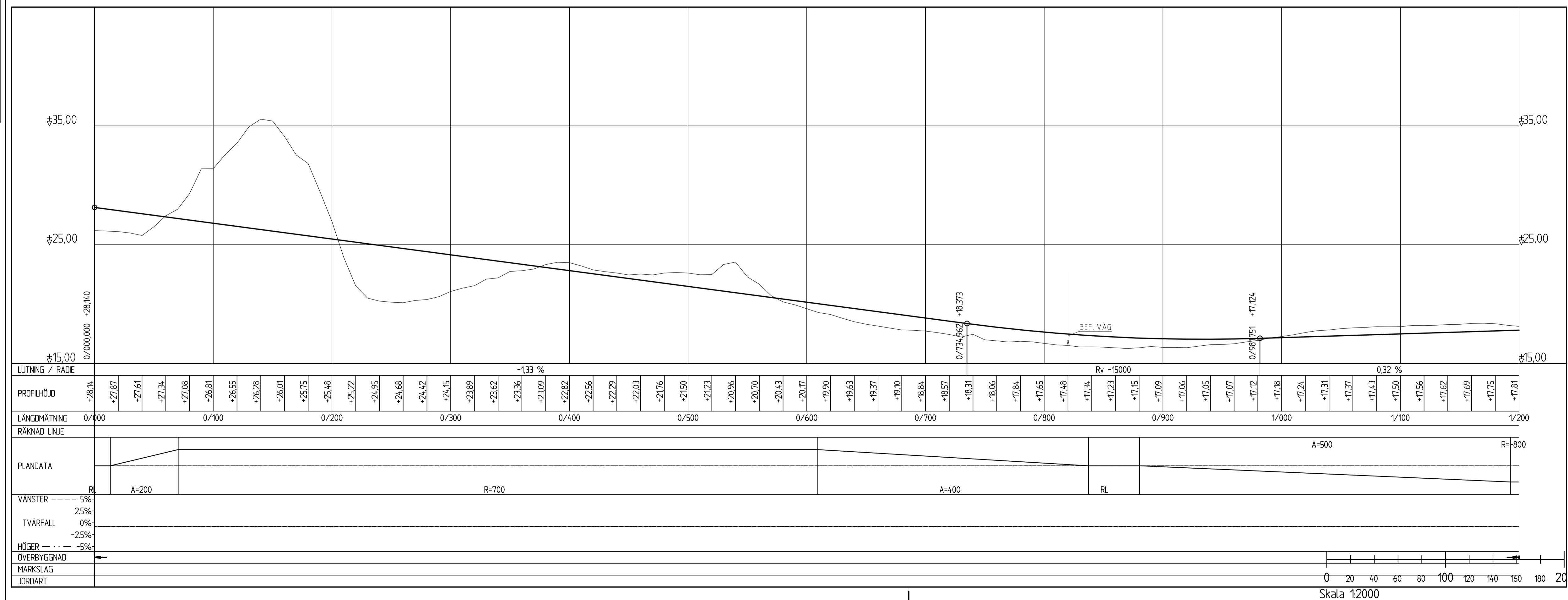
PROJEKTERAT

- VÄGMITT
- VÄGKORRIDOR

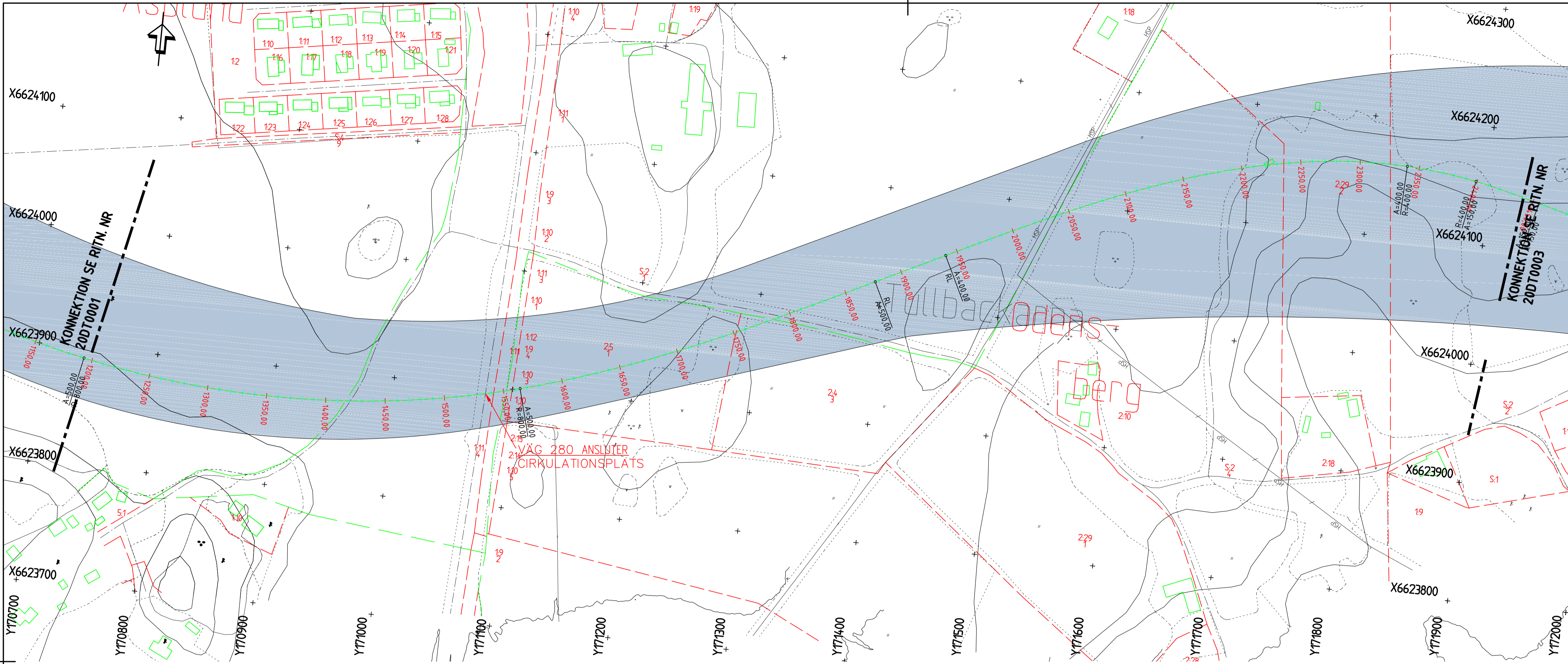
HÄNVISNINGAR

ÖVERSIKTSPLANER SE RITN. NR. 00T0101 T.O.M 00T0105
 PLAN / PROFIL STEG 3-ÅTGÄRDER SE RITN. NR. 100T0001 T.O.M 100T0010
 PLAN / PROFIL STEG 3-ÅTGÄRDER SE RITN. NR. 200T0001 T.O.M 200T0003
 PLAN / PROFIL STEG 3-ÅTGÄRDER SE RITN. NR. 300T0001 T.O.M 300T0012
 PLAN / PROFIL STEG 4-ÅTGÄRDER SE RITN. NR. 30AT0001 T.O.M 30AT0004
 PLAN / PROFIL STEG 4-ÅTGÄRDER SE RITN. NR. 20BT0001 T.O.M 20BT0007
 PLAN / PROFIL STEG 4-ÅTGÄRDER SE RITN. NR. 20CT0001 T.O.M 20CT0007
 PLAN / PROFIL STEG 4-ÅTGÄRDER SE RITN. NR. 20DT0001 T.O.M 20DT0004
 PLAN / PROFIL STEG 4-ÅTGÄRDER SE RITN. NR. 20ET0001 T.O.M 20ET0002
 PLAN / PROFIL STEG 4-ÅTGÄRDER SE RITN. NR. 10GT0001 T.O.M 10GT0003
 PLAN / PROFIL STEG 4-ÅTGÄRDER SE RITN. NR. 10GT0001 T.O.M 10GT0004

Detta ritning är Trafikverkets egendom. Allt rättigheter förbehållna.
 Trafikverket



A	KORRIDOR REDIGERING	2015-06-18	PERD
BET	ÄNDRINGEN AVSER	DATUM	SIGN
TYP AV PLAN			
VÄGPLAN			
GRANSKNINGSSTATUS / SYFTE			
HANDLINGSTYP			
SAMRÅDSHANDLING			
DATUM		LEVERANS / ÄNDRINGS-PM	
2015-03-13			
OBJEKT			
Väg 77			
Länsgården - Rösa			
DELOMRÅDE / BANDEL			
KORSNINGEN MED V280 TOM RIMBO			
ANLÄGGNINGSDEL			
SYD OM KUNDBYSJÖN			
OBJEKTNUMMER / KM	KONSTRUKTIONSNUMMER		
107256	231265		
BESTÄLLARE	LEVERANTÖR		
TRAFIKVERKET	COWI		
SKAPAD AV	UPPRAGSNUMMER		
J.Svensson	231265		
GODKÄND AV	AVDELNING		
P.REILAND			
RITNINGSTYP			
PLAN / PROFIL			
TEKNIKOMRÅDE / INNEHÅLL			
VÄGUTFORMNING OCH TRAFIK			
BESKRIVNING			
VAL AV ALTERNATIV			
STEG 4-ÅTGÄRD, SYD OM KUNDBYSJÖN			
0/000 - 1/200			
SKALA	FORMAT	FÖRVALTNINGSNUMMER	
1:2000/1:200	A1		
RITINGSNUMMER	BLAD	NÄSTA BLAD	BET
20DT0001			



KOORDINATSYSTEM
 SYSTEM I PLAN: SWEREF 99 18 00
 SYSTEM I HÖJD: RH2000

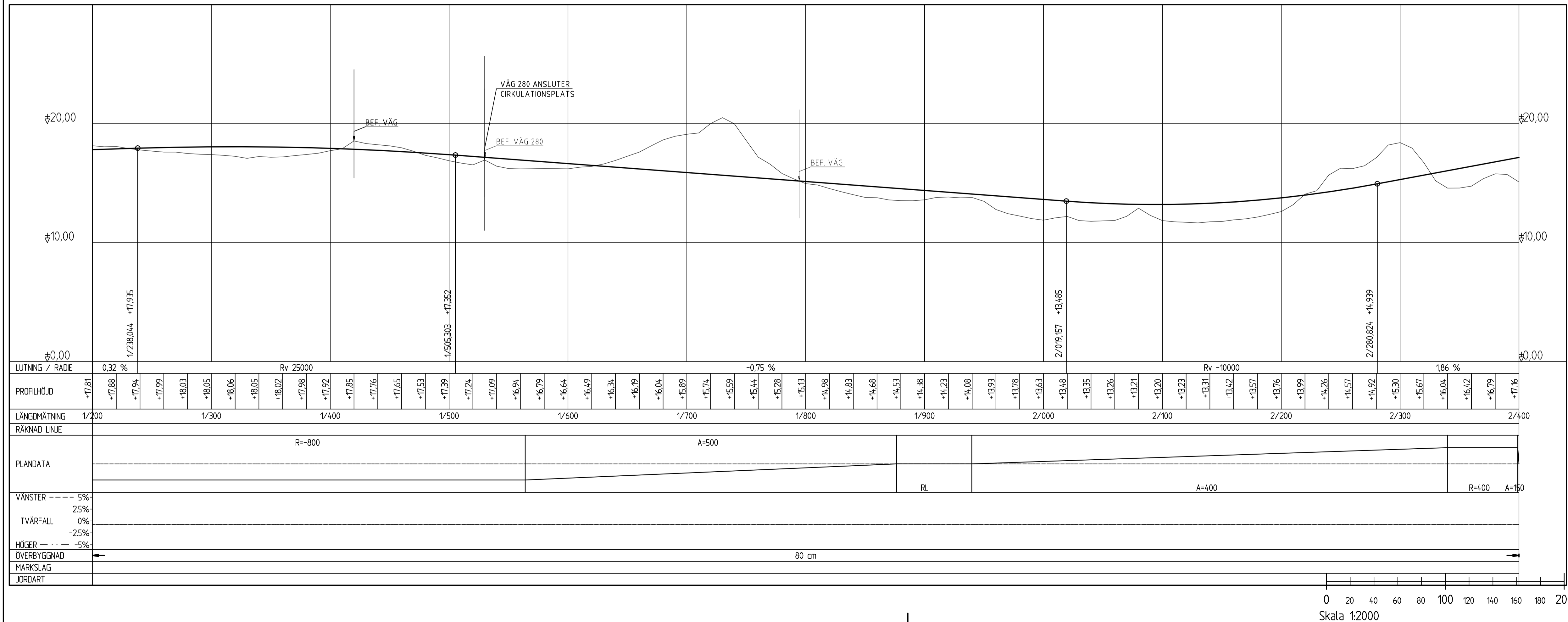
TECKENFÖRKLARING
BEFINTLIGT

- LÄNSGRÄNS
- VÄGMITT
- FASTIGHETSGRÄNS
- KVARTERSGRÄNS
- HÖGSPÄNNINGSLEDNING
- HÖJDKURVA
- STIG
- GRÄNS FÖR ANNAN ÖPPEN MARK
- FASTIGHETSFÖRTECKNING
- ÅKERMARK
- BLANDSKOG
- FORNÄLNING
- ANGSMARK

PROJEKTERAT

- VÄGMITT
- VÄGKORRIDOR

HÄNVISNINGAR
 ÖVERSIKTSPLANER SE RITN. NR. 00T0101 T.O.M 00T0105
 PLAN / PROFIL STEG 3-ÅTGÄRDER SE RITN. NR. 100T0001 T.O.M 100T0010
 PLAN / PROFIL STEG 3-ÅTGÄRDER SE RITN. NR. 200T0001 T.O.M 200T0003
 PLAN / PROFIL STEG 3-ÅTGÄRDER SE RITN. NR. 300T0001 T.O.M 300T0012
 PLAN / PROFIL STEG 4-ÅTGÄRDER SE RITN. NR. 30AT0001 T.O.M 30AT0004
 PLAN / PROFIL STEG 4-ÅTGÄRDER SE RITN. NR. 30BT0001 T.O.M 30BT0007
 PLAN / PROFIL STEG 4-ÅTGÄRDER SE RITN. NR. 20CT0001 T.O.M 20CT0007
 PLAN / PROFIL STEG 4-ÅTGÄRDER SE RITN. NR. 20DT0001 T.O.M 20DT0004
 PLAN / PROFIL STEG 4-ÅTGÄRDER SE RITN. NR. 20ET0001 T.O.M 20ET0002
 PLAN / PROFIL STEG 4-ÅTGÄRDER SE RITN. NR. 10T0001 T.O.M 10T0003
 PLAN / PROFIL STEG 4-ÅTGÄRDER SE RITN. NR. 10GT0001 T.O.M 10GT0004



VÄGPLAN

SAMRÅDSHANDLING

DATUM: 2015-03-13
 LEVERANS / ÄNDRINGS-PM

OBJEKT:
Väg 77
Lånsgränsen - Rösa

DELOMRÅDE / BANDEL:
KORSNINGEN MED V280 TOM RIMBO

ANLÄGGNINGEN:
SYD OM KUNDBYSJÖN

OBJEKTNUMMER / KM: 107256
 KONSTRUKTIONNUMMER

BESTÄLLARE: **TRAFIKVERKET**
 LEVERANTÖR: **COWI**

SKAPAD AV: J.Svensson
 LUPPRAGSNUMMER: 231265

GODKÄND AV: P.REILAND
 ÄDELNING

RITNINGSTYP:
PLAN / PROFIL

TEKNIKOMRÅDE / INNEHÅLL:
VÄGUTFORMNING OCH TRAFIK

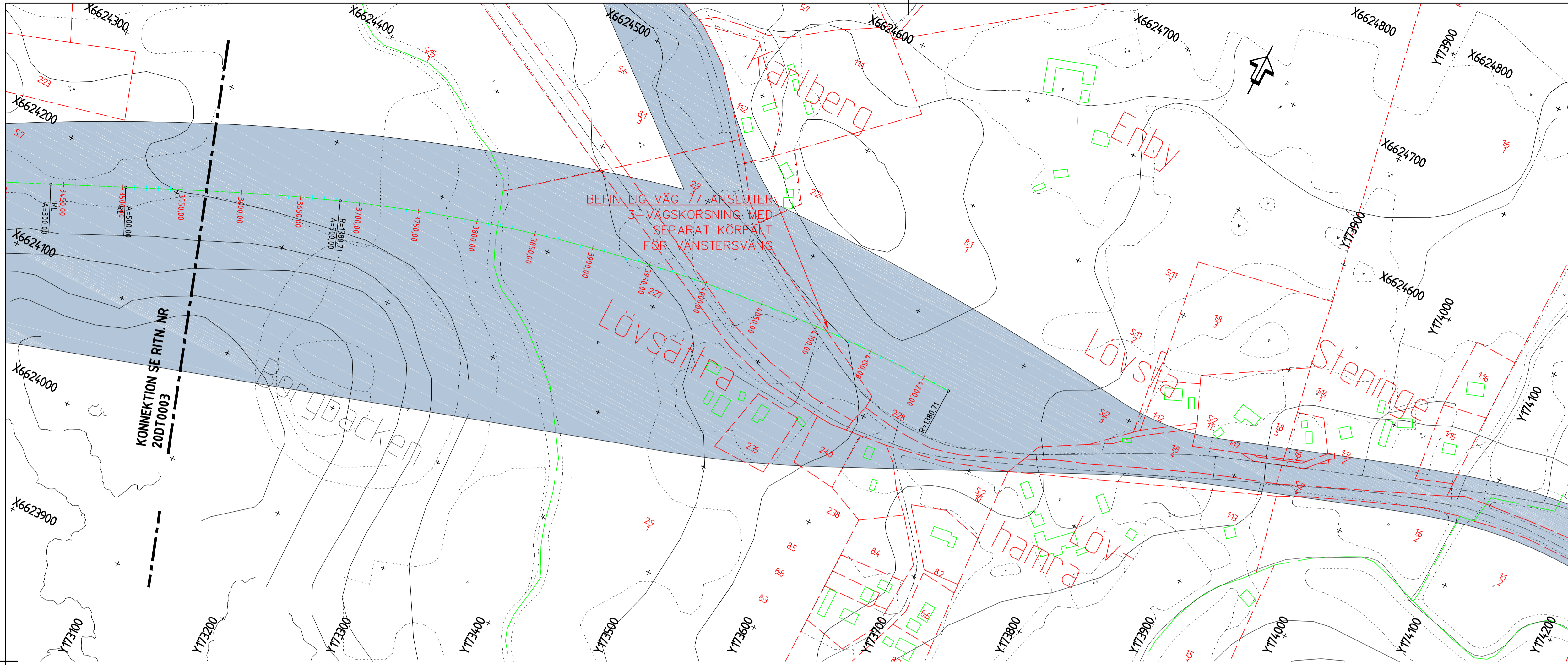
BESKRIVNING:
VAL AV ALTERNATIV
STEG 4-ÅTGÄRD, SYD OM KUNDBYSJÖN
1/200 - 2/400

SKALA: 1:2000/1:200
 FORMAT: A1
 FÖRVALTNINGSNUMMER

RITNINGNUMMER: 20DT0002
 BLAD: NÄSTA BLAD: BET

D:\AS5000\AS5000\3_Plan\CAD\1\1015\1015_001.dwg
 2015-03-22 14:24:04
 Xref:

Denna ritning är Trafikverkets egendom. Allt utbehörig
 begärande av ritningen bekrävas enligt lag.
 TRAFIKVERKET



KOORDINATSYSTEM
SYSTEM I PLAN: SWEREF 99 18 00
SYSTEM I HÖJD: RH2000

TECKENFÖRKLARING
BEFINTLIGT

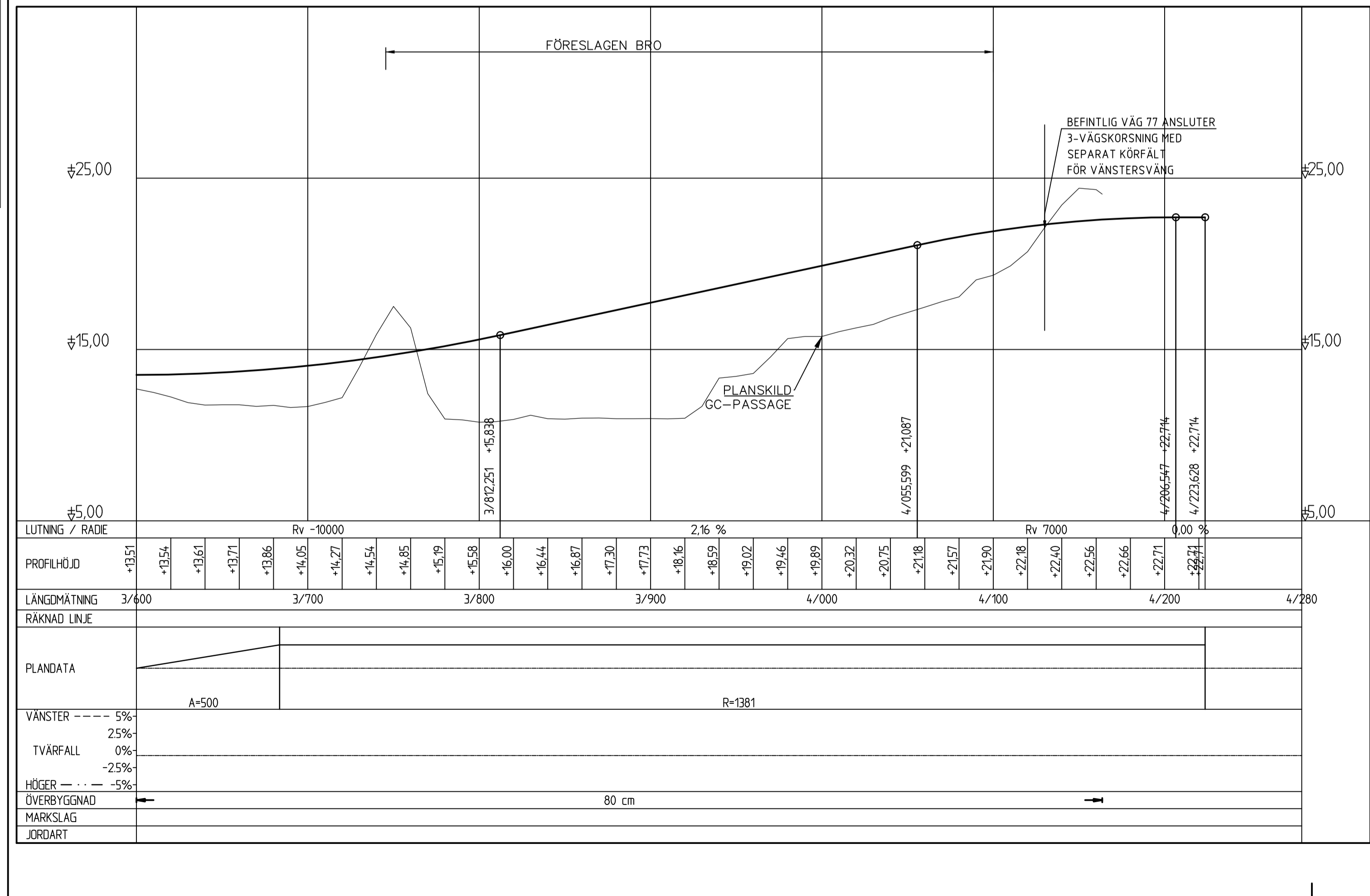
- LÄNSGRÄNS
- VÄGMITT
- FASTIGHETSGRÄNS
- KVARTERSGRÄNS
- HÖGSPÄNNINGSLEDNING
- HÖJKURVA
- STIG
- GRÄNS FÖR ANNAN
- ÖPPEN MARK
- FASTIGHETSFÖRTECKNING
- ÅKERMARK
- BLANDSKOG
- FÖRNLÄMNING
- ANGSMARK

PROJEKTERAT

- VÄGMITT
- VÄGKORRIDOR

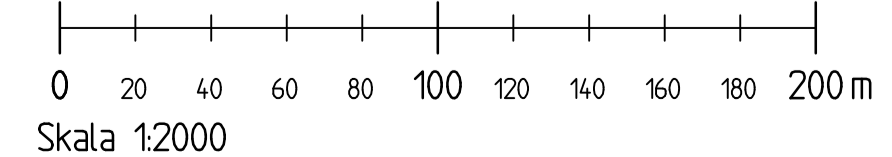
HÄNVISNINGAR
ÖVERSIKTSPLÄNER SE RITN. NR. 000T0101 T.O.M 000T0105
PLAN / PROFIL STEG 3-ÅTGÄRDER SE RITN. NR. 100T0001 T.O.M 100T0010
PLAN / PROFIL STEG 3-ÅTGÄRDER SE RITN. NR. 200T0001 T.O.M 200T0003
PLAN / PROFIL STEG 3-ÅTGÄRDER SE RITN. NR. 300T0001 T.O.M 300T0012
PLAN / PROFIL STEG 4-ÅTGÄRDER SE RITN. NR. 30AT0001 T.O.M 30AT0004
PLAN / PROFIL STEG 4-ÅTGÄRDER SE RITN. NR. 20BT0001 T.O.M 20BT0007
PLAN / PROFIL STEG 4-ÅTGÄRDER SE RITN. NR. 20CT0001 T.O.M 20CT0007
PLAN / PROFIL STEG 4-ÅTGÄRDER SE RITN. NR. 20DT0001 T.O.M 20DT0004
PLAN / PROFIL STEG 4-ÅTGÄRDER SE RITN. NR. 20ET0001 T.O.M 20ET0002
PLAN / PROFIL STEG 4-ÅTGÄRDER SE RITN. NR. 10T0001 T.O.M 10T0003
PLAN / PROFIL STEG 4-ÅTGÄRDER SE RITN. NR. 10GT0001 T.O.M 10GT0004

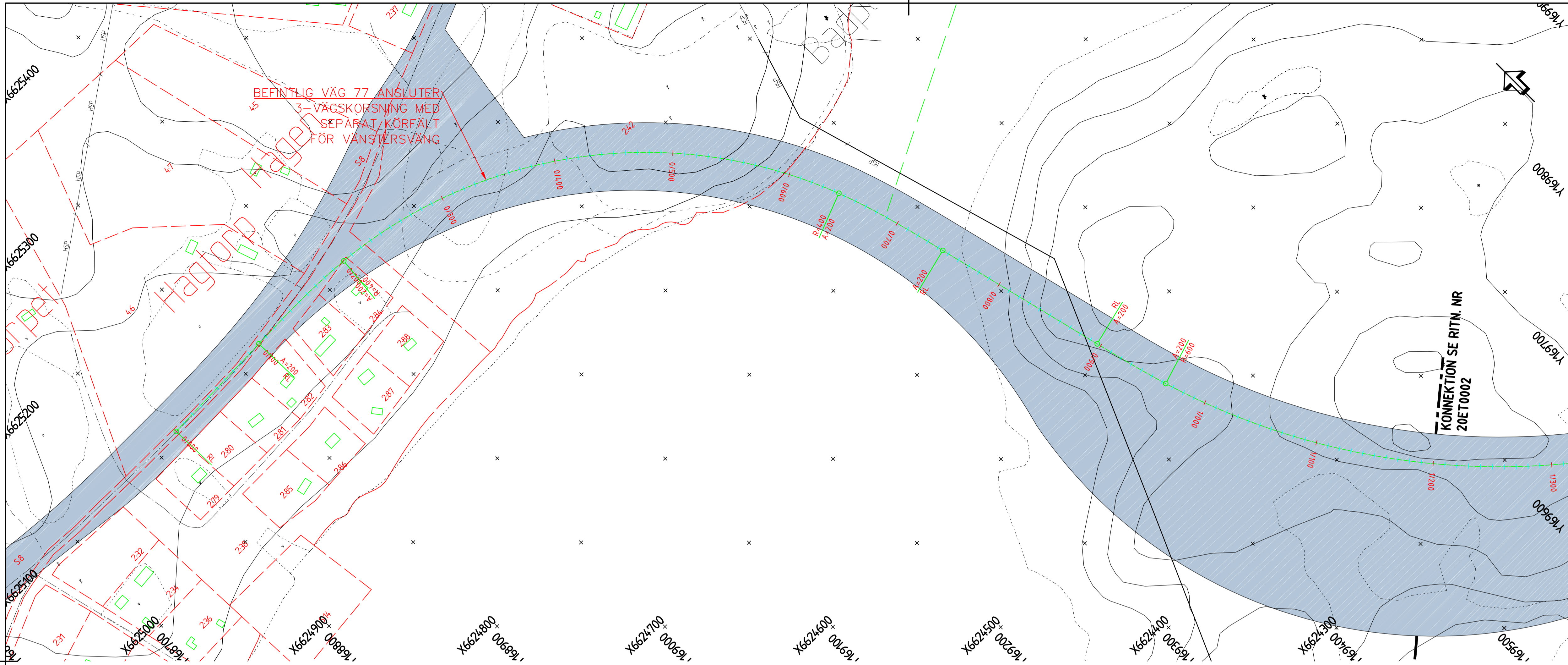
Denna ritning är Trafikverkets egendom. Allt obehörigt begärande av ritningen beivras enligt lag. TRAFIKVERKET



011102103

A	KORRIDOR REDIGERING	2015-06-18	PERD
BET	ÄNDRINGEN AVSER	DATUM	SIGN
TYP AV PLAN VÄGPLAN			
GRANSKNINGSSTATUS / SYFTE			
HANDLINGSTYP SAMRÅDSHANDLING			
DATUM 2015-03-13		LEVERANS / ÄNDRINGS-PM	
OBJEKT Väg 77 Länsgården - Rösa			
DELOMRÅDE / BANDEL KORSNINGEN MED V280 TOM RIMBO			
ANLÄGGNINGEN SYD OM KUNDBYSJÖN			
OBJEKTNUMMER / KM 107256		KONSTRUKTIONNUMMER	
BESTÄLLARE TRAFIKVERKET		LEVERANTÖR COWI	
SKAPAD AV J.Svensson		LUPPRAGSNUMMER 231265	
GODKÄND AV P.REILAND		ÄNDRING	
RITNINGSTYP PLAN / PROFIL			
TEKNIKOMRÅDE / INNEHÅLL VÄGUTFORMNING OCH TRAFIK			
BESKRIVNING VAL AV ALTERNATIV STEG 4-ÅTGÄRD, SYD OM KUNDBYSJÖN 3/600 - 4/490			
SKALA 1:2000/1:200	FORMAT A1	FÖRFÄLTNINGSNUMMER	
RITNINGSNUMMER 20DT0004	BLAD	NÄSTA BLAD	BET





KOORDINATSYSTEM
SYSTEM I PLAN: SWEREF 99 18 00
SYSTEM I HÖJD: RH2000

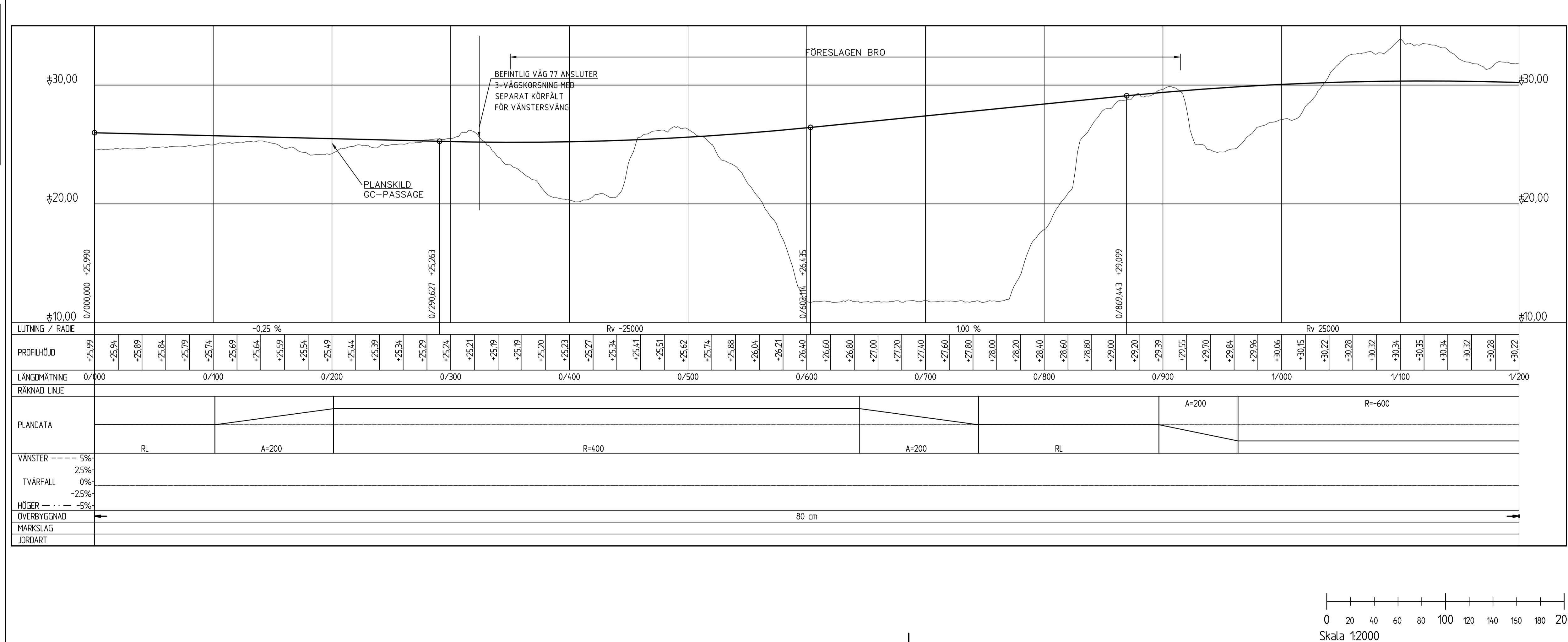
TECKENFÖRKLARING
BEFINTLIGT

- LÄNSGRÄNS
- VÄGMITT
- FASTIGHETSGRÄNS
- KVARTERSGRÄNS
- HÖGSPÄNNINGSLEDNING
- HÖJDKURVA
- STIG
- GRÄNS FÖR ANNAN ÖPPEN MARK
- FASTIGHETSFÖRTECKNING
- ÅKERMARK
- BLANDSKOG
- FÖRNLÄMNING
- ANGSMARK

PROJEKTERAT

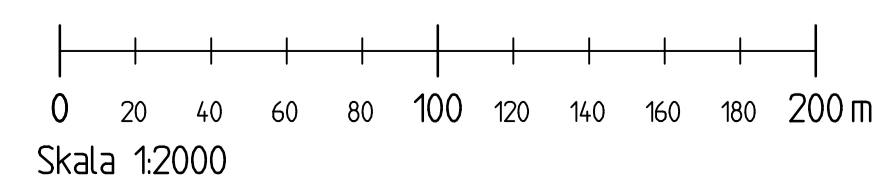
- VÄGMITT
- VÄGKORRIDOR

HÄNVISNINGAR
ÖVERSIKTSPLANER SE RITN. NR. 000T0101 T.O.M 000T0105
PLAN / PROFIL STEG 3-ÅTGÄRDER SE RITN. NR. 100T0001 T.O.M 100T0010
PLAN / PROFIL STEG 3-ÅTGÄRDER SE RITN. NR. 200T0001 T.O.M 200T0003
PLAN / PROFIL STEG 3-ÅTGÄRDER SE RITN. NR. 300T0001 T.O.M 300T0012
PLAN / PROFIL STEG 4-ÅTGÄRDER SE RITN. NR. 30AT0001 T.O.M 30AT0004
PLAN / PROFIL STEG 4-ÅTGÄRDER SE RITN. NR. 20BT0001 T.O.M 20BT0007
PLAN / PROFIL STEG 4-ÅTGÄRDER SE RITN. NR. 20CT0001 T.O.M 20CT0007
PLAN / PROFIL STEG 4-ÅTGÄRDER SE RITN. NR. 20DT0001 T.O.M 20DT0004
PLAN / PROFIL STEG 4-ÅTGÄRDER SE RITN. NR. 20ET0001 T.O.M 20ET0002
PLAN / PROFIL STEG 4-ÅTGÄRDER SE RITN. NR. 10GT0001 T.O.M 10GT0003
PLAN / PROFIL STEG 4-ÅTGÄRDER SE RITN. NR. 10GT0001 T.O.M 10GT0004

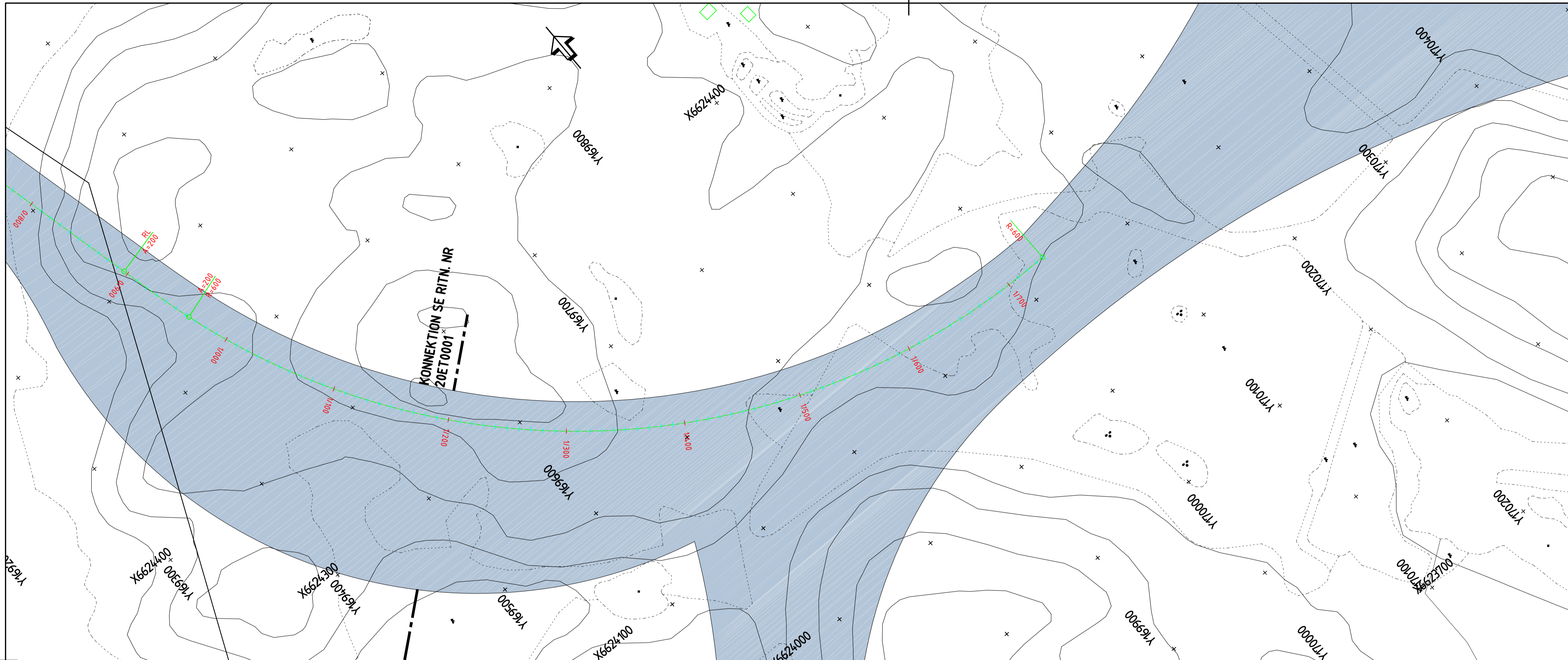


A	KORRIDOR REDIGERING	2015-06-18	PERD
BET	ÄNDRINGEN AVSER	DATUM	SIGN
TYP AV PLAN			
VÄGPLAN			
GRANSKNINGSSTATUS / SYFTE			
HANDLINGSTYP			
SAMRÅDSHANDLING			
DATUM	2015-03-13	LEVERANS / ÄNDRINGS-PM	
OBJEKT			
Väg 77			
Långsränsen - Rösa			
DELOMRÅDE / BANDEL			
KORSNINGEN MED V280 TOM RIMBO			
ANLÄGGNINGSDIAGRAM			
BRO ÖVER LANGSJÖN			
OBJEKTNUMMER / KM	107256	KONSTRUKTIONNUMMER	
BESTÄLLARE	TRAFIKVERKET	LEVERANTÖR	COWI
SKAPAD AV	J.Svensson	UPPRAGSNUMMER	231265
GODKÄND AV	P.REILAND	ÄNDELNING	
RITNINGSTYP			
PLAN / PROFIL			
TEKNIKOMRÅDE / INNEHÅLL			
VÄGUTFORMNING OCH TRAFIK			
BESKRIVNING			
VAL AV ALTERNATIV			
STEG 4-ÅTGÄRD, BRO ÖVER LANGSJÖN			
0/000 - 1/200			
SKALA	1:2000/1:200	FORMAT	A1
RITNINGNUMMER	20ET0001	FÖRVALTNINGSNUMMER	
BLAD		NÄSTA BLAD	BET

A KORRIDOR REDIGERING			2015-06-18	PERD
BET ÄNDRINGEN AVSER			DATUM	SIGN
TYP AV PLAN				
VÄGPLAN				
GRANSKNINGSSTATUS / SYFTE				
HANDLINGSTYP				
SAMRÅDSHANDLING				
DATUM	2015-03-13	LEVERANS / ÄNDRINGS-PM		
OBJEKT				
Väg 77				
Långsränsen - Rösa				
DELOMRÅDE / BANDEL				
KORSNINGEN MED V280 TOM RIMBO				
ANLÄGGNINGSDIAGRAM				
BRO ÖVER LANGSJÖN				
OBJEKTNUMMER / KM	107256	KONSTRUKTIONNUMMER		
BESTÄLLARE	TRAFIKVERKET	LEVERANTÖR	COWI	
SKAPAD AV	J.Svensson	UPPRAGSNUMMER	231265	
GODKÄND AV	P.REILAND	ÄNDELNING		
RITNINGSTYP				
PLAN / PROFIL				
TEKNIKOMRÅDE / INNEHÅLL				
VÄGUTFORMNING OCH TRAFIK				
BESKRIVNING				
VAL AV ALTERNATIV				
STEG 4-ÅTGÄRD, BRO ÖVER LANGSJÖN				
0/000 - 1/200				
SKALA	1:2000/1:200	FORMAT	A1	FÖRVALTNINGSNUMMER
RITNINGNUMMER	20ET0001	BLAD		NÄSTA BLAD
				BET



D:\AS\2015\KORSNING VÄG 77\PROJEKT\01\BRO ÖVER LANGSJÖN\01\BRO ÖVER LANGSJÖN.dwg
 2015-06-22 14:55
 Xref:



KOORDINATSYSTEM
 SYSTEM I PLAN: SWEREF 99 18 00
 SYSTEM I HÖJD: RH2000

TECKENFÖRKLARING
BEFINTLIGT

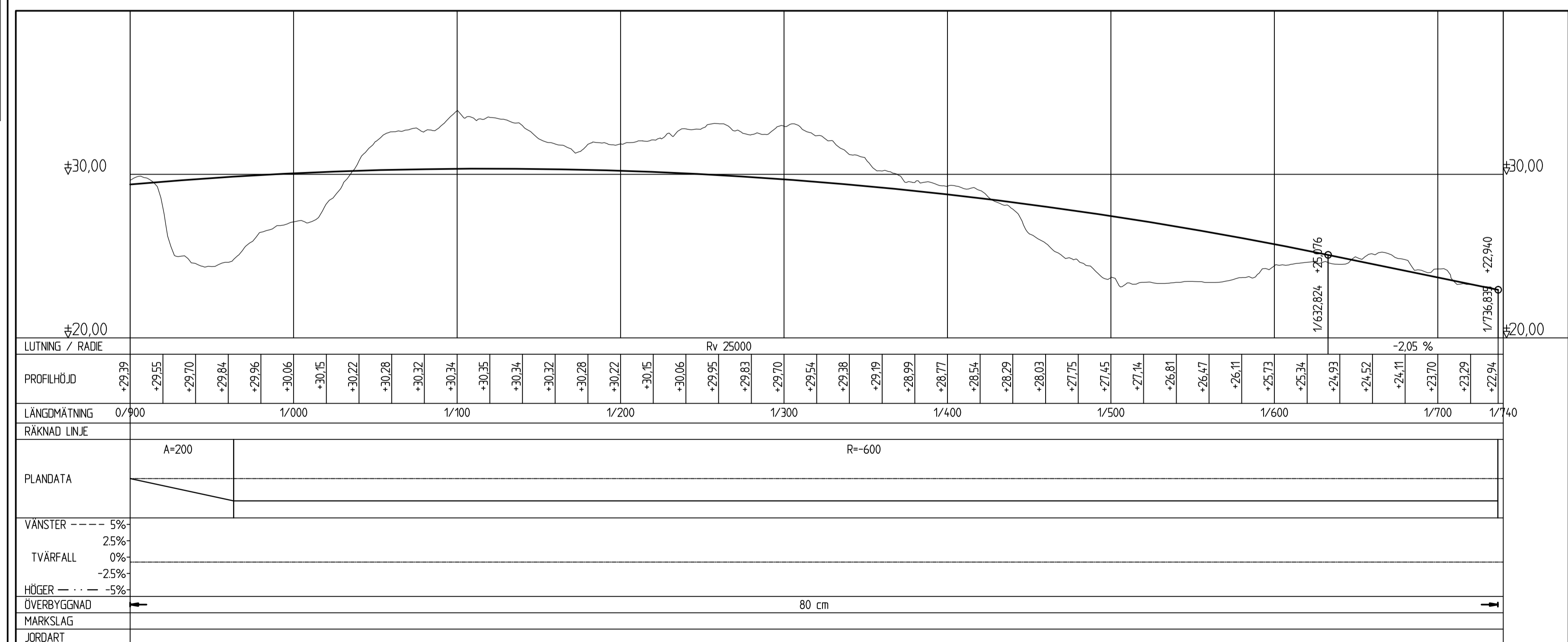
	LÄNSGRÄNS
	VÄGMITT
	FASTIGHETSGRÄNS
	KVARTERSGRÄNS
	HÖGSPÄNNINGSLEDNING
	HÖJDKURVA
	STIG
	GRÄNS FÖR ANNAN
	ÖPPEN MARK
	FASTIGHETSFÖRTECKNING
	ÅKERMARK
	BLANDSKOG
	FÖRNLÄMNING
	ANGSMARK

PROJEKTERAT

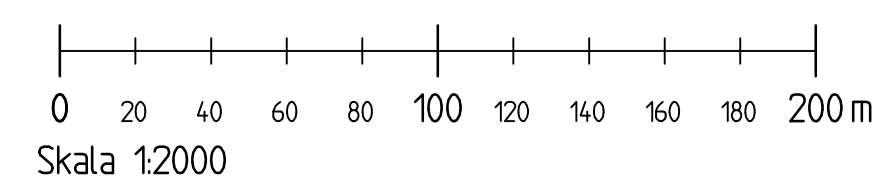
	VÄGMITT
	VÄGKORRIDOR

HÄNVISNINGAR
 ÖVERSIKTSPLANER SE RITN. NR. 000T0101 T.O.M 000T0105
 PLAN / PROFIL STEG 3-ÅTGÄRDER SE RITN. NR. 100T0001 T.O.M 100T0010
 PLAN / PROFIL STEG 3-ÅTGÄRDER SE RITN. NR. 200T0001 T.O.M 200T0003
 PLAN / PROFIL STEG 3-ÅTGÄRDER SE RITN. NR. 300T0001 T.O.M 300T0012
 PLAN / PROFIL STEG 4-ÅTGÄRDER SE RITN. NR. 30AT0001 T.O.M 30AT0004
 PLAN / PROFIL STEG 4-ÅTGÄRDER SE RITN. NR. 20BT0001 T.O.M 20BT0007
 PLAN / PROFIL STEG 4-ÅTGÄRDER SE RITN. NR. 20CT0001 T.O.M 20CT0007
 PLAN / PROFIL STEG 4-ÅTGÄRDER SE RITN. NR. 20DT0001 T.O.M 20DT0004
 PLAN / PROFIL STEG 4-ÅTGÄRDER SE RITN. NR. 20ET0001 T.O.M 20ET0002
 PLAN / PROFIL STEG 4-ÅTGÄRDER SE RITN. NR. 10T0001 T.O.M 10T0003
 PLAN / PROFIL STEG 4-ÅTGÄRDER SE RITN. NR. 10GT0001 T.O.M 10GT0004

Detta ritnings är Trafikverkets egendom. Allt obehörigt
 begärande av ritningen beivras enligt lag.
 TRAFIKVERKET



A	KORRIDOR REDIGERING	2015-06-18	PERD
BET	ÄNDRINGEN AVSER	DATUM	SIGN
TYP AV PLAN			
VÄGPLAN			
GRANSKNINGSSTATUS / SYFTE			
HANDLINGSTYP			
SAMRÅDSHANDLING			
DATUM		LEVERANS / ÄNDRINGS-PM	
2015-03-13			
OBJEKT			
Väg 77			
Lansgränsen - Rösa			
DELOMRÅDE / BANDEL			
KORSNINGEN MED V280 TOM RIMBO			
ANLÄGGNINGSDEL			
BRO ÖVER LANGSJÖN			
OBJEKTNUMMER / KM		KONSTRUKTIONNUMMER	
107256			
BESTÄLLARE		LEVERANTÖR	
SKAPAD AV		LUPPDRAGSNUMMER	
J.Svensson		231265	
GODKÄND AV		AVDELNING	
P.REILAND			
RITNINGSTYP			
PLAN / PROFIL			
TEKNIKOMRÅDE / INNEHÅLL			
VÄGUTFORMNING OCH TRAFIK			
BESKRIVNING			
VAL AV ALTERNATIV			
STEG 4-ÅTGÄRD, BRO ÖVER LANGSJÖN			
1/200 - 1/740			
SKALA	FORMAT	FÖRVALTNINGSNUMMER	
1:2000/1:200	A1		
RITNINGNUMMER	BLAD	NÄSTA BLAD	BET
20E10002			



D:\ASAP\KORSNING\20150313\PROJ\CAD\1\INDRIFVÄG\002.DWG
 2015-04-22 14:23
 Xref: