

**TECKENFÖRKLARING**  
 KOORDINATSYSTEM: SWEREF 99 13 30  
 HÖJDSYSTEM: RH 2000

**MARKANSPRÅK**

- GRÄNS FÖR VÄGOMRÅDE
- AVGRÄNSNING MELLAN OLIKA TYPER AV MARKANSPRÅK
- T1** TILLFÄLLIG NYTTJANDERÄTT FÖR BYGGNATION AV VÄG
- T2** TILLFÄLLIG NYTTJANDERÄTT FÖR ETABLERING OCH UPPLAG
- V1** NYTT VÄGOMRÅDE MED VÄGRÄTT
- V2** NYTT VÄGOMRÅDE MED INSKRÄNKT VÄGRÄTT

TILLFÄLLIG NYTTJANDERÄTT GÄLLER FRÅN BYGGSTART TILL 3 MÅNADER EFTER SLUTBESIKTNING.

**ÖVRIGA BETECKNINGAR PÅ PLANKARTAN**

- 0/000 LÄNGDMÄTNING
- +00.0 MARKNIVÅ, BEFINTLIG
- +00.0 MARKNIVÅ, NY
- KOMMUNGRÄNS
- GRÄNS DETALJPLAN/STADSPLAN
- FASTIGHETSGRÄNS
- FASTIGHETSBEDECKNING
- 00:0
- VÄGRÄCKE
- STÖDMUR

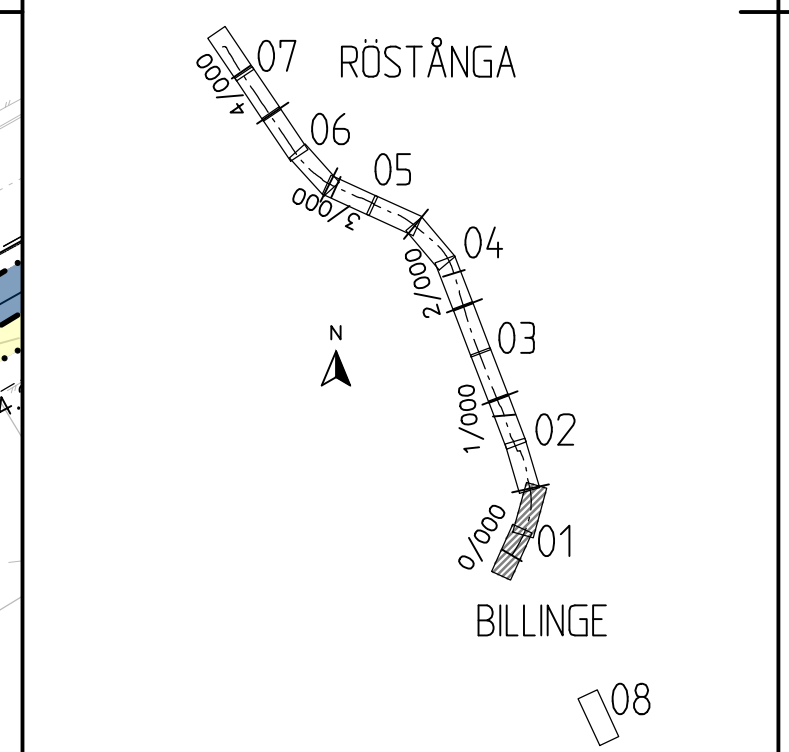
**VERKSAMHETER/ÅTGÄRDER SOM UNDTAS FRÅN FÖRBUD ENLIGT MILJÖBALKEN**

- GENERELLT BIOTOPSKYDDSOMRÅDE
- STRANDSKYDDSOMRÅDE

SKYLDIGHETEN ATT GÖRA ANMÄLAN FÖR SAMRÅD ENLIGT 12:6 MILJÖBALKEN GÄLLER INTE FÖR DE VERKSAMHETER OCH ÅTGÄRDER SOM BEHOVS FÖR ATT BYGGA VÄGEN OCH SOM FASTSTÄLLS OCH INGÅR I VÄGOMRÅDE FÖR ALLMÄN VÄG ELLER OMRÅDE FÖR TILLFÄLLIG NYTTJANDERÄTT.

FÖRBUDEN SOM AVSER VERKSAMHET ELLER ÅTGÄRD INOM STRANDSKYDDSOMRÅDE (7:15 MB) GÄLLER INTE BYGGANDE AV ALLMÄN VÄG.

FÖRBUDEN SOM AVSER VERKSAMHET ELLER ÅTGÄRD INOM GENERELLT BIOTOPSKYDDSOMRÅDE (7:11 2 ST. MB) GÄLLER INTE BYGGANDE AV ALLMÄN VÄG.



TYP AV PLAN: **VÄGPLAN**

GRANSKNINGSSTATUS/SYFTE: **FÖR GRANSKNING**

HANDLINGSTYP: **SAMRÅDSHANDLING**

DATUM: 2022-11-11 | LEVERANS / ÄNDRINGS-PM

OBJEKT: **RV13 BILLINGE-RÖSTÄNGA GC-VÄG**

DELOMRÅDE / BANDEL: **BILLINGE-RÖSTÄNGA**

ANLÄGGNINGSTYP: **GC**

OBJEKTNUMMER / KM: 169189 | KONSTRUKTIONNUMMER

BESTÄLLARE: **TRAFIKVERKET** | LEVERANTÖR: **Pontarius**

SKAPAD AV: JP | UPPDRAGSNUMMER: 3616

GODKÄND AV: FS | AVDELNING: GBG

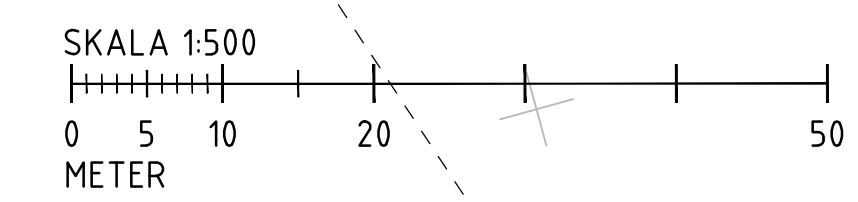
RITNINGSTYP: **PLANRITNING**

TEKNIKOMRÅDE / INNEHÅLL: **M MARKFÖRHANDLING**

BESKRIVNING: **PLANKARTA 0/000-0/470**

SKALA: 1:500 | FORMAT: A1 | FÖRVALTNINGSNUMMER

RITNINGNUMMER: 101M0201 | BLAD: NÄSTA BLAD | BET:



XFREF: MODELL\169189\001  
 MODELL\169189\001\_Plan\_Plan\_Plan  
 MODELL\169189\001\_Plan\_Plan\_Plan  
 MODELL\169189\001\_Plan\_Plan\_Plan  
 2022-04-27 11:55  
 2022-04-27 11:55







KONNEKTION MOT RITNING 101M0202

TECKENFÖRKLARING

KOORDINATSYSTEM: SWEREF 99 13 30  
HÖJDSYSTEM: RH 2000

MARKANSPRÅK

- GRÄNS FÖR VÄGOMRÅDE
- AVGRÄNSNING MELLAN OLIKA TYPER AV MARKANSPRÅK
- T1 TILLFÄLLIG NYTTJANDERÄTT FÖR BYGGNATION AV VÄG
- T2 TILLFÄLLIG NYTTJANDERÄTT FÖR ETABLIERING OCH UPPLAG
- V1 NYTT VÄGOMRÅDE MED VÄGRÄTT
- V1 NYTT VÄGOMRÅDE MED INSKRÄNKT VÄGRÄTT

TILLFÄLLIG NYTTJANDERÄTT GÄLLER FRÅN BYGGSTART TILL 3 MÅNADER EFTER SLUTBESIKTNING

ÖVRIGA BETECKNINGAR PÅ PLANKARTAN

- 0/000 LÅNGDMÄTNING
- +00.0 MARKNIVÅ, BEFINTLIG
- +00.0 MARKNIVÅ, NY
- +--- KOMMUNGRÄNS
- +--- GRÄNS DETALJPLAN/STADSPAN
- +--- FASTIGHETSGRÄNS
- 00:0 FASTIGHETS BETECKNING
- VÄGRÄCKE
- STÖDMUR

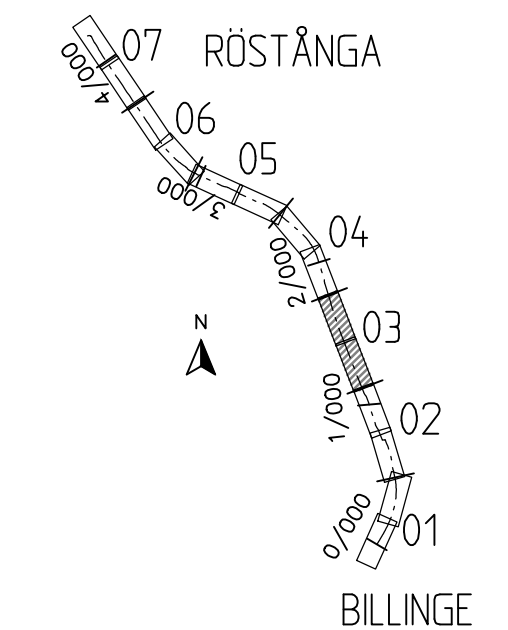
VERKSAMHETER/ÅTGÄRDER SOM UNDANTAS

- FRÅN FÖRBUD ENLIGT MILJÖBALKEN
- GENERELLT BIOTOPSKYDDSOmrÅDE
- STRANDSKYDDSOmrÅDE

SKYLDIGHETEN ATT GÖRA ANMÄLAN FÖR SAMRÅD ENLIGT 12:6 MILJÖBALKEN GÄLLER INTE FÖR DE VERKSAMHETER OCH ÅTGÄRDER SOM BEHOVS FÖR ATT BYGGA VÄGEN OCH SOM FASTSTÄLLS OCH INGÅR I VÄGOMRÅDE FÖR ALLMÄN VÄG ELLER OMRÅDE FÖR TILLFÄLLIG NYTTJANDERÄTT.

FÖRBUDEN SOM AVSER VERKSAMHET ELLER ÅTGÄRD INOM STRANDSKYDDSOmrÅDE (7:15 MB) GÄLLER INTE BYGGANDE AV ALLMÄN VÄG.

FÖRBUDEN SOM AVSER VERKSAMHET ELLER ÅTGÄRD INOM GENERELLT BIOTOPSKYDDSOmrÅDE (7:11 2 ST. MB) GÄLLER INTE BYGGANDE AV ALLMÄN VÄG.



VÄGPLAN

FÖR GRANSKNING

SAMRÅDSHANDLING

DATUM 2022-11-11

OBJEKT RV13 BILLINGE-RÖSTÄNGA GC-VÄG

DELOMRÅDE / BANDEL BILLINGE-RÖSTÄNGA

ANLÄGGNINGSDDEL GC

OBJEKTNUMMER / KM 169189

KONSTRUKTIONSNUMMER

BESTÄLLARE TRAFIKVERKET

LEVERANTÖR Pontarius

SKAPAD AV JP

UPPRAGSNUMMER 3616

GODKÄND AV FS

AVDELNING GBG

RITNINGSTYP PLANRITNING

TEKNIKOMRÅDE / INNEHÅLL M MARKFÖRHANDLING

BESKRIVNING PLANKARTA

1/120-1/780

SKALA 1:500

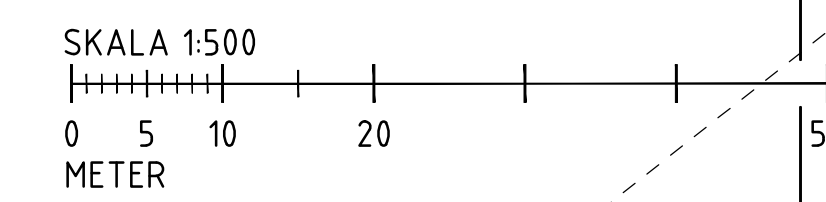
FORMAT A1

FÖRVALTNINGSNUMMER

RITNINGSNUMMER 101M0203

BLAD NÄSTA BLAD BET

KONNEKTION MOT RITNING 101M0204

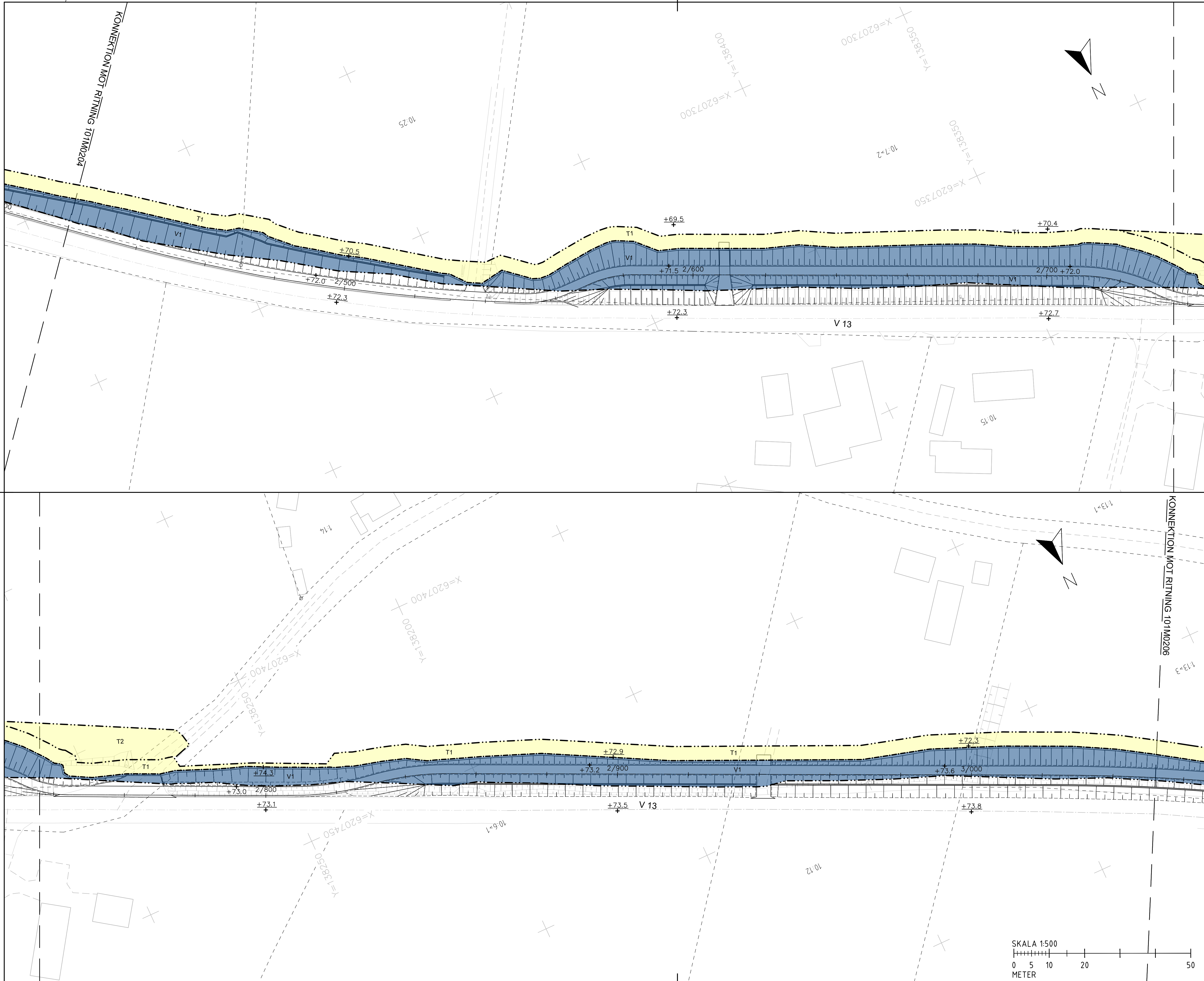


XREF: MODELL\169189\101M0203\101M0203\_VÄGPLAN\PROFIL  
 MODELL\169189\101M0203\101M0203\_VÄGPLAN\PROFIL  
 MODELL\169189\101M0203\101M0203\_VÄGPLAN\PROFIL  
 MODELL\169189\101M0203\101M0203\_VÄGPLAN\PROFIL  
 MODELL\169189\101M0203\101M0203\_VÄGPLAN\PROFIL









**TECKENFÖRKLARING**  
 KOORDINATSYSTEM: SWEREF 99 13 30  
 HÖJDSYSTEM: RH 2000

**MARKANSPRÅK**

- GRÄNS FÖR VÄGOMRÅDE
- AVGRÄNSNING MELLAN OLIKA TYPER AV MARKANSPRÅK
- T1** TILLFÄLLIG NYTTJANDERÄTT FÖR BYGGNATION AV VÄG
- T2** TILLFÄLLIG NYTTJANDERÄTT FÖR ETABLIERING OCH UPPLÄG
- V1** NYTT VÄGOMRÅDE MED VÄGRÄTT
- V2** NYTT VÄGOMRÅDE MED INSKRÄNKT VÄGRÄTT

TILLFÄLLIG NYTTJANDERÄTT GÄLLER FRÅN BYGGSTART TILL 3 MÅNADER EFTER SLUTBESIKTNING.

**ÖVRIGA BETECKNINGAR PÅ PLANKARTAN**

- 0/000 LÅNGMÄTNING
- +00.0 MARKNIVÅ, BEFINTLIG
- +00.0 MARKNIVÅ, NY
- KOMMUNGRÄNS
- GRÄNS DETALJPLAN/STADSPLAN
- FASTIGHETSGRÄNS
- FASTIGHETSBEDECKNING
- VÄGRÄCKE
- STÖDMUR

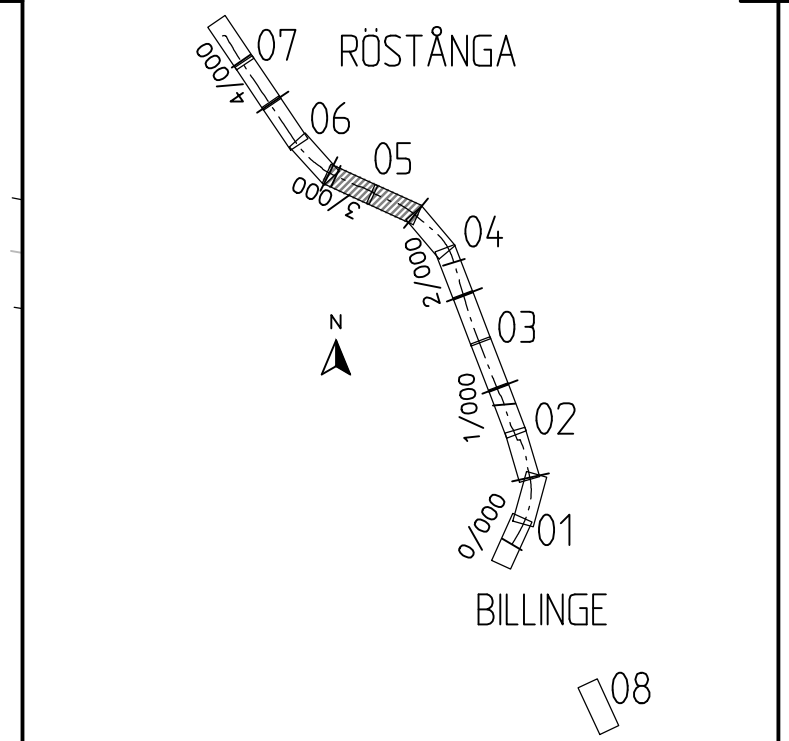
**VERKSAMHETER/ÅTGÄRDER SOM UNDTAS FRÅN FÖRBUD ENLIGT MILJÖBALKEN**

- GENERELLT BIOTOPSKYDDSOMRÅDE
- STRANDSKYDDSOMRÅDE

SKYLDIGHETEN ATT GÖRA ANMÄLAN FÖR SAMRÅD ENLIGT 12:6 MILJÖBALKEN GÄLLER INTE FÖR DE VERKSAMHETER OCH ÅTGÄRDER SOM BEHOVS FÖR ATT BYGGA VÄGEN OCH SOM FASTSTÄLLS OCH INGÅR I VÄGOMRÅDE FÖR ALLMÄN VÄG ELLER OMRÅDE FÖR TILLFÄLLIG NYTTJANDERÄTT.

FÖRBUDEN SOM AVSER VERKSAMHET ELLER ÅTGÄRD INOM STRANDSKYDDSOMRÅDE (7:15 MB) GÄLLER INTE BYGGANDE AV ALLMÄN VÄG.

FÖRBUDEN SOM AVSER VERKSAMHET ELLER ÅTGÄRD INOM GENERELLT BIOTOPSKYDDSOMRÅDE (7:11 2 ST. MB) GÄLLER INTE BYGGANDE AV ALLMÄN VÄG.



TYP AV PLAN: **VÄGPLAN**

GRANSKNINGSSTATUS/SYFTE: **FÖR GRANSKNING**

HANDLINGSTYP: **SAMRÅDSHANDLING**

DATUM: 2022-11-11 | LEVERANS I ÄNDRINGS-PM

OBJEKT: **RV13 BILLINGE-RÖSTÄNGA GC-VÄG**

DELOMRÅDE / BANDEL: **BILLINGE-RÖSTÄNGA**

ANLÄGGNINGSDEL: **GC**

OBJEKTNUMMER / KM: 169189 | KONSTRUKTIONNUMMER

BESTÄLLARE: **TRAFIKVERKET** | LEVERANTÖR: **Pontarius**

SKAPAD AV: JP | UPPDRAGSNUMMER: 3616

GODKÄND AV: FS | AVDELNING: GBG

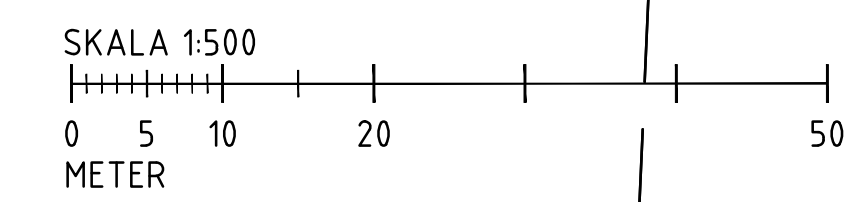
RITNINGSTYP: **PLANRITNING**

TEKNIKOMRÅDE / INNEHÅLL: **M MARKFÖRHANDLING**

BESKRIVNING: **PLANKARTA 2/420-3/050**

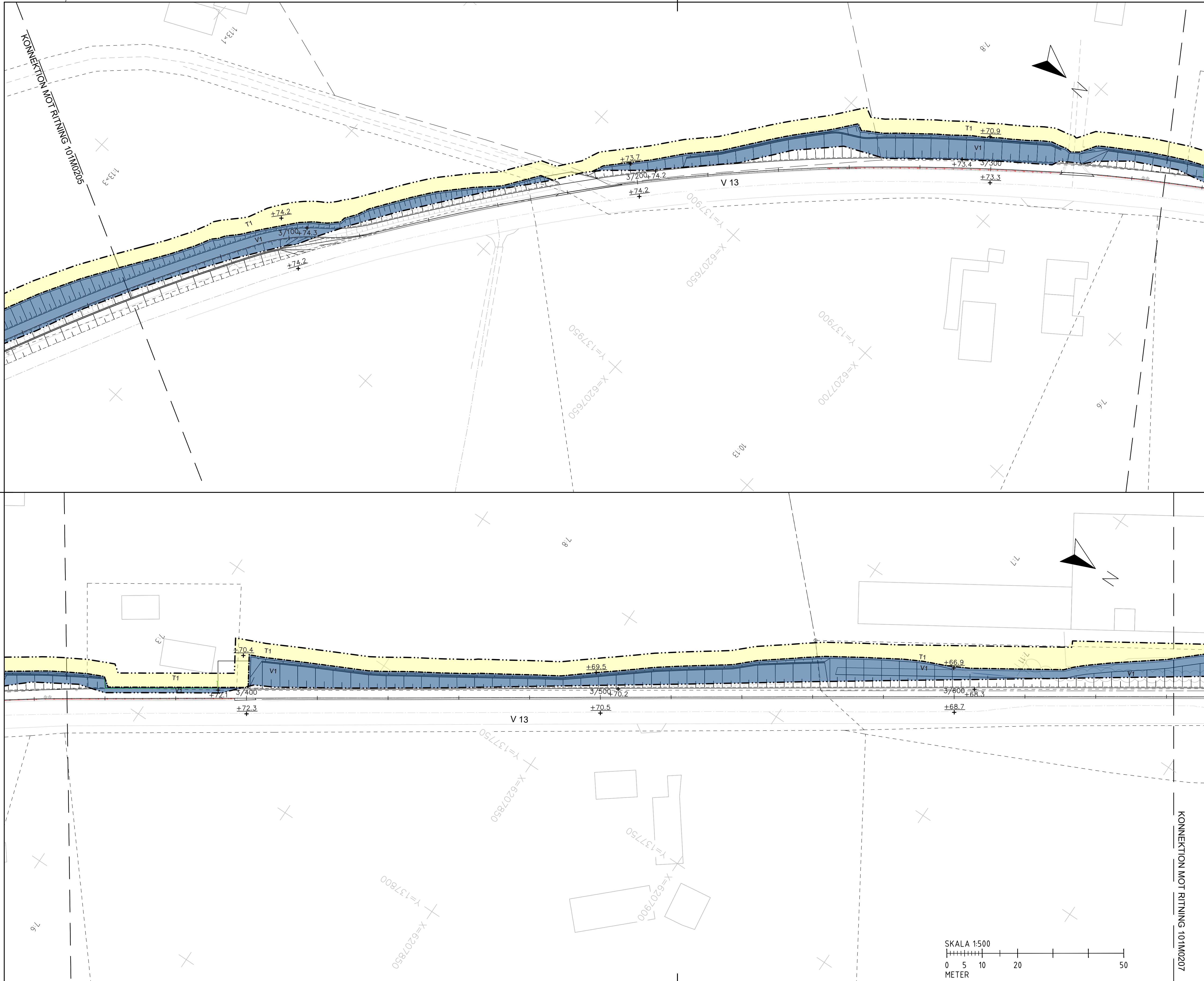
SKALA: 1:500 | FORMAT: A1 | FÖRVALTNINGSNUMMER

RITNINGSNUMMER: 101M0205 | BLAD: | NÄSTA BLAD: | BET:



XFREF: MODELL VÄG00701  
 MODELL VÄG00702  
 MODELL VÄG00703  
 MODELL VÄG00704  
 MODELL VÄG00705  
 2022-04-27 11:55  
 2022-04-27 11:59





**TECKENFÖRKLARING**  
 KOORDINATSYSTEM: SWEREF 99 13 30  
 HÖJDSYSTEM: RH 2000

**MARKANSPRÅK**

- GRÄNS FÖR VÄGOMRÅDE
- AVGRÄNSNING MELLAN OLIKA TYPER AV MARKANSPRÅK
- T1** TILFÄLLIG NYTTJANDERÄTT FÖR BYGGNATION AV VÄG
- T2** TILFÄLLIG NYTTJANDERÄTT FÖR ETABLERING OCH UPPLAG
- V1** NYTT VÄGOMRÅDE MED VÄGRÄTT
- V6** NYTT VÄGOMRÅDE MED INSKRÄNKT VÄGRÄTT

TILFÄLLIG NYTTJANDERÄTT GÄLLER FRÅN BYGGSTART TILL 3 MÅNADER EFTER SLUTBESIKTNING.

**ÖVRIGA BETECKNINGAR PÅ PLANKARTAN**

- 0/000 LÄNGDMÄTNING
- +00.0 MARKNIVÅ, BEFINTLIG
- +00.0 MARKNIVÅ, NY
- + - - - - KOMMUNGRÄNS
- - - - - GRÄNS DETALJPLAN/STADSPLAN
- - - - - FASTIGHETSGRÄNS
- 00:0 FASTIGHETSBEDETTNING
- - - - - VÄGRÄCKE
- - - - - STÖDMUR

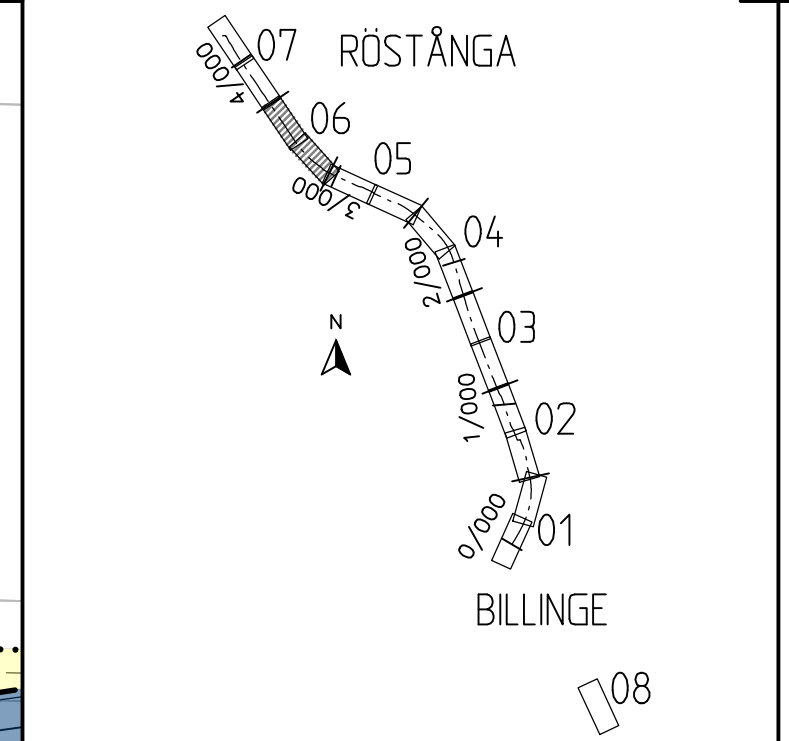
**VERKSAMHETER/ÅTGÄRDER SOM UNDANTAS FRÅN FÖRBUD ENLIGT MILJÖBALKEN**

- GENERELLT BIOTOPSKYDDSOMRÅDE
- STRANDSKYDDSOMRÅDE

SKYLDIGHETEN ATT GÖRA ANMÄLAN FÖR SAMRÅD ENLIGT 12:6 MILJÖBALKEN GÄLLER INTE FÖR DE VERKSAMHETER OCH ÅTGÄRDER SOM BEHOVS FÖR ATT BYGGA VÄGEN OCH SOM FASTSTÄLLS OCH INGÅR I VÄGOMRÅDE FÖR ALLMÄN VÄG ELLER OMRÅDE FÖR TILFÄLLIG NYTTJANDERÄTT.

FÖRBUDEN SOM AVSER VERKSAMHET ELLER ÅTGÄRD INOM STRANDSKYDDSOMRÅDE (7:15 MB) GÄLLER INTE BYGGANDE AV ALLMÄN VÄG.

FÖRBUDEN SOM AVSER VERKSAMHET ELLER ÅTGÄRD INOM GENERELLT BIOTOPSKYDDSOMRÅDE (7:11 2 ST. MB) GÄLLER INTE BYGGANDE AV ALLMÄN VÄG.



TYP AV PLAN: **VÄGPLAN**

GRANSKNINGSSTATUS/SYFTE: **FÖR GRANSKNING**

HANDLINGSTYP: **SAMRÅDSHANDLING**

DATUM: 2022-11-11 | LEVERANS / ÄNDRINGS-PM

OBJEKT: **RV13 BILLINGE-RÖSTÄNGA GC-VÄG**

DELOMRÅDE / BANDEL: **BILLINGE-RÖSTÄNGA**

ANLÄGGNINGSDDEL: **GC**

OBJEKTNUMMER / KM: 169189 | KONSTRUKTIONSNUMMER

BESTÄLLARE: **TRAFIKVERKET** | LEVERANTÖR: **Pontarius**

SKAPAD AV: JP | UPPDRAGSNUMMER: 3616

GODKÄND AV: FS | AVDELNING: GBG

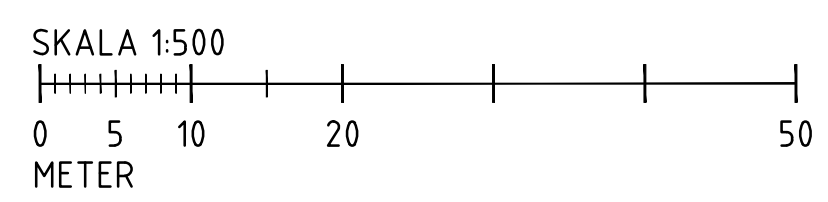
RITNINGSTYP: **PLANRITNING**

TEKNIKOMRÅDE / INNEHÅLL: **M MARKFÖRHANDLING**

BESKRIVNING: **PLANKARTA 3/050-3/660**

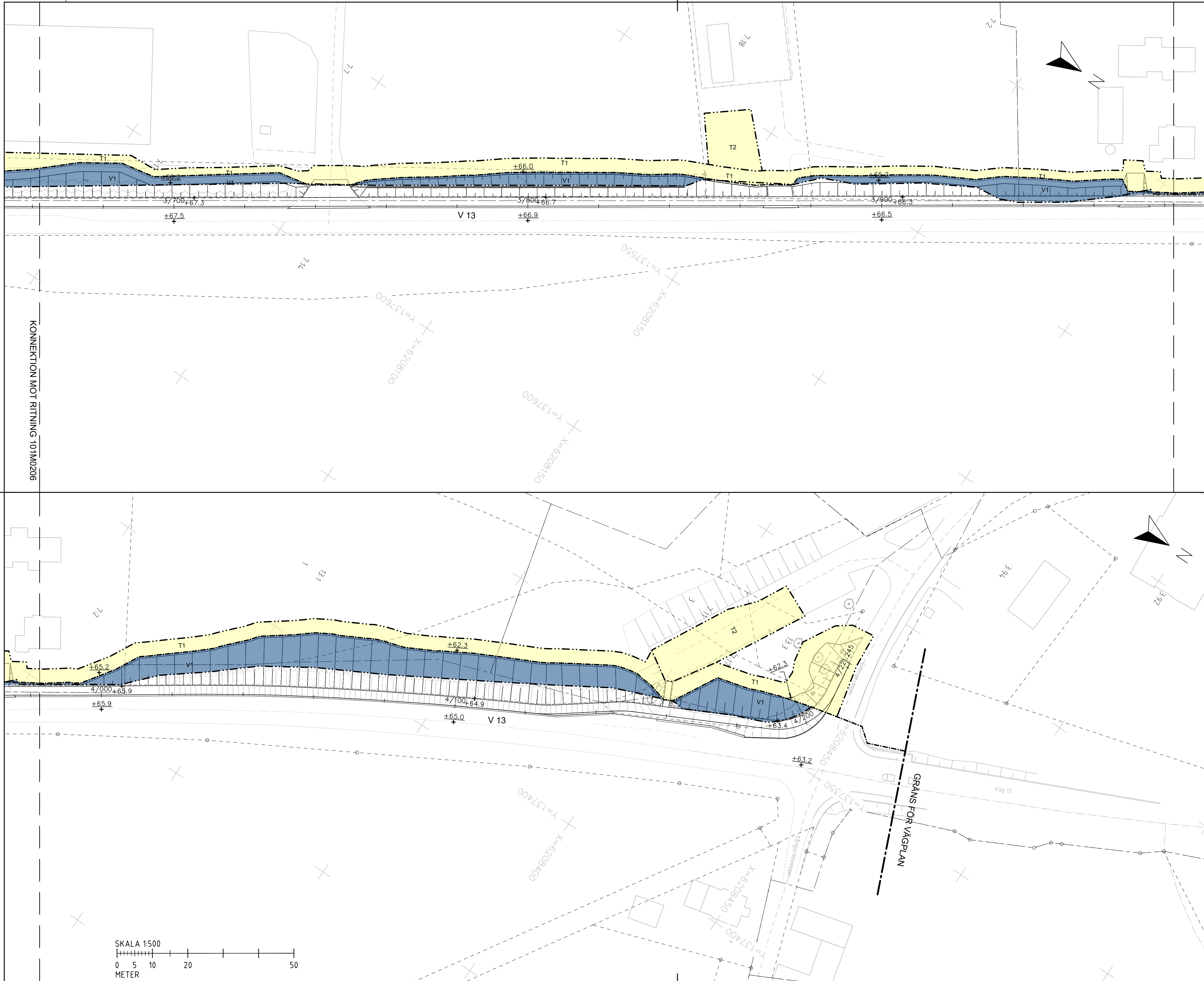
SKALA: 1:500 | FORMAT: A1 | FÖRVALTNINGSNUMMER

RITNINGSNUMMER: 101M0206 | BLAD: | NÄSTA BLAD: | BET:



XREF: MODELL\169189\101M0206\_Plan\_Profile  
 MODELL\169189\101M0206\_Plan\_Profile  
 MODELL\169189\101M0206\_Plan\_Profile  
 MODELL\169189\101M0206\_Plan\_Profile  
 2022-04-27 11:55  
 2022-04-27 11:59





**TECKENFÖRKLARING**

KOORDINATSYSTEM: SWREF 99 13 30  
HÖJDSYSTEM: RH 2000

- MARKANSPRÅK**
- GRÄNS FÖR VÄGOMRÅDE
  - AVGRÄNSNING MELLAN OLIKA TYPER AV MARKANSPRÅK
  - T1** TILLFÄLLIG NYTTJANDERÄTT FÖR BYGGNATION AV VÄG
  - T2** TILLFÄLLIG NYTTJANDERÄTT FÖR ETABLERING OCH UPPLAG
  - V1** NYTT VÄGOMRÅDE MED VÄGRÄTT
  - VI** NYTT VÄGOMRÅDE MED INSKRÄNKT VÄGRÄTT

TILLFÄLLIG NYTTJANDERÄTT GÄLLER FRÅN BYGGSTART TILL 3 MÅNADER EFTER SLUTBESIKTNING.

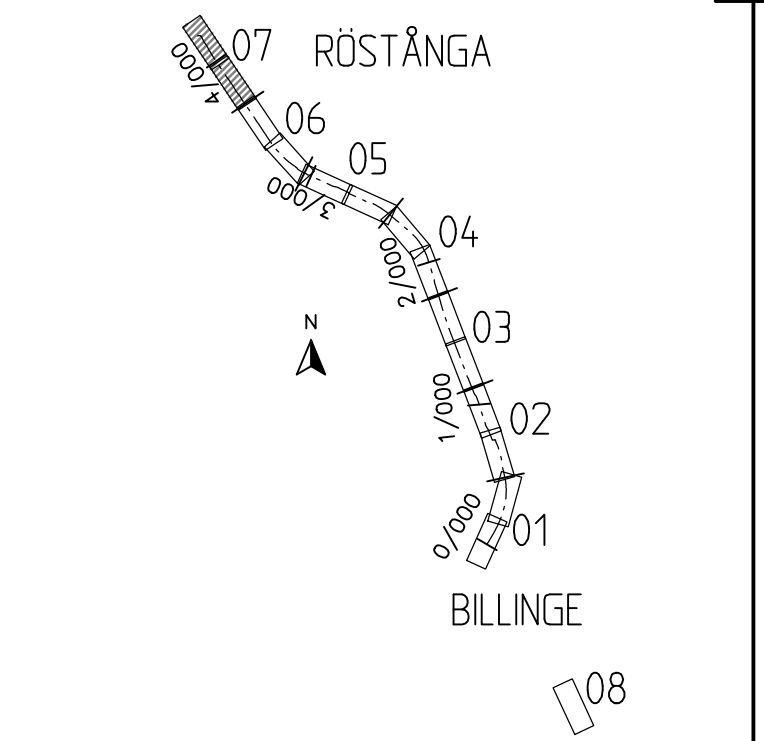
- ÖVRIGA BETECKNINGAR PÅ PLANKARTAN**
- 0/000 LÄNGDMÄTNING
  - +00.0 MARKNIVÅ, BEFINTLIG
  - +00.0 MARKNIVÅ, NY
  - KOMMUNGRÄNS
  - GRÄNS DETALJPLAN/STADSPLAN
  - FASTIGHETSGRÄNS
  - 00.0 FASTIGHETSBEDECKNING
  - VÄGRÄCKE
  - STÖDMUR

- VERKSAMHETER/ÅTGÄRDER SOM UNDANTAS FRÅN FÖRBUD ENLIGT MILJÖBALKEN**
- GENERELLT BIOTOPSKYDDSOMRÅDE
  - STRANDSKYDDSOMRÅDE

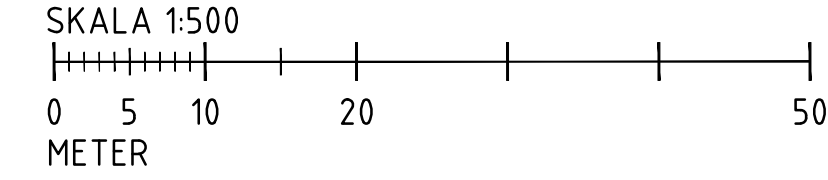
SKYLDIGHETEN ATT GÖRA ANMÄLAN FÖR SAMRÅD ENLIGT 12:6 MILJÖBALKEN GÄLLER INTE FÖR DE VERKSAMHETER OCH ÅTGÄRDER SOM BEHOVS FÖR ATT BYGGA VÄGEN OCH SOM FASTSTÄLLS OCH INGÅR I VÄGOMRÅDE FÖR ALLMÄN VÄG ELLER OMRÅDE FÖR TILLFÄLLIG NYTTJANDERÄTT.

FÖRBUDEN SOM AVSER VERKSAMHET ELLER ÅTGÄRD INOM STRANDSKYDDSOMRÅDE (7:15 MB) GÄLLER INTE BYGGANDE AV ALLMÄN VÄG.

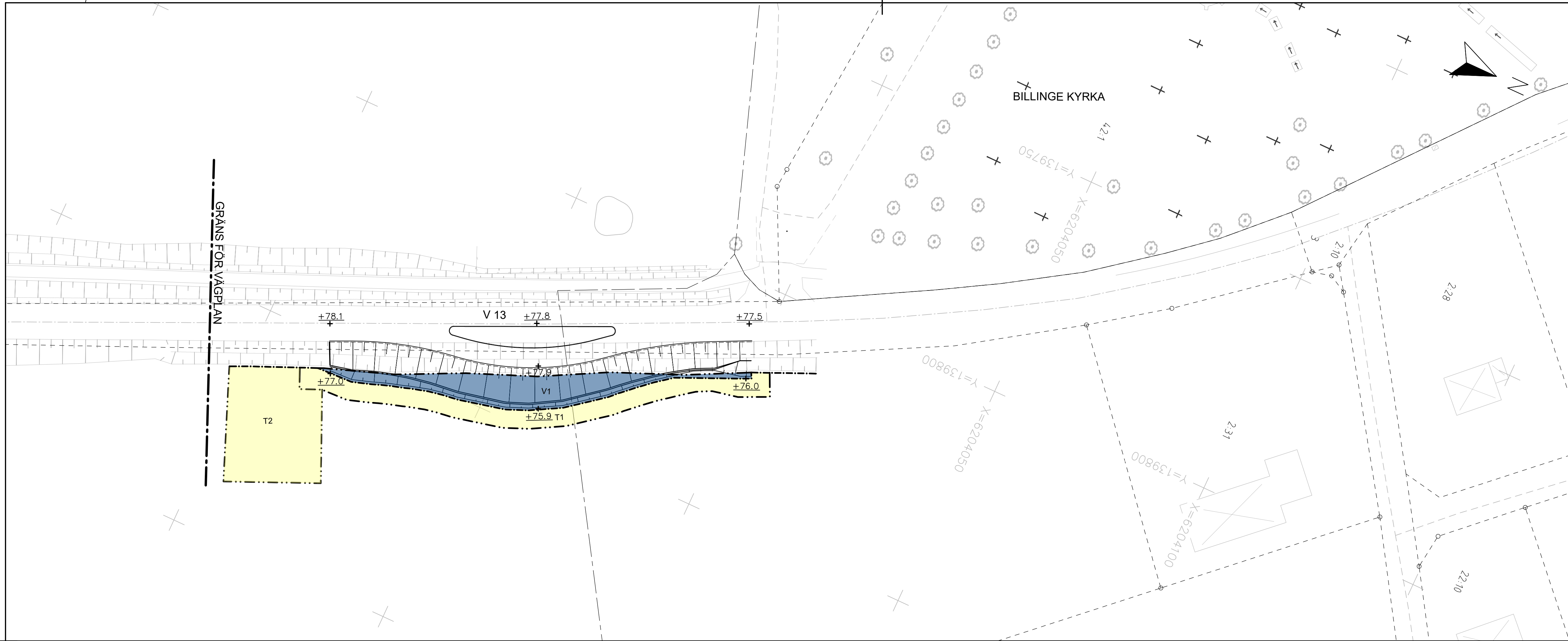
FÖRBUDEN SOM AVSER VERKSAMHET ELLER ÅTGÄRD INOM GENERELLT BIOTOPSKYDDSOMRÅDE (7:11 2 ST. MB) GÄLLER INTE BYGGANDE AV ALLMÄN VÄG.



TYP AV PLAN		<b>VÄGPLAN</b>	
GRANSKNINGSSTATUS/SYFTE		<b>FÖR GRANSKNING</b>	
HANDLINGSTYP		<b>SAMRÅDSHANDLING</b>	
DATUM	2022-11-11	LEVERANS / ÄNDRINGS-PM	
OBJEKT	<b>RV13 BILLINGE-RÖSTÄNGA GC-VÄG</b>		
DELOMRÅDE / BANDEL	<b>BILLINGE-RÖSTÄNGA</b>		
ANLÄGGNINGSDIAGRAM	GC		
OBJEKTNUMMER / KM	169189	KONSTRUKTIONNUMMER	
BESTÄLLARE	<b>TRAFIKVERKET</b>	LEVERANTÖR	<b>Pontarius</b>
SKAPAD AV	JP	UPPDRAGSNUMMER	3616
GODKÄND AV	FS	AVDELNING	GBG
RITNINGSTYP	<b>PLANRITNING</b>		
TEKNIKOMRÅDE / INNEHÅLL	<b>M MARKFÖRHANDLING</b>		
BESKRIVNING	<b>PLANKARTA 3/660-4/221</b>		
SKALA	1:500	FORMAT	A1
RITNINGNUMMER	101M0207	FÖRVALTNINGSNUMMER	
		BLAD	NÄSTA BLAD
		BET	



XFREF: MODELL\169189\101M0207\_VÄGPLAN\_PROFIL  
MODELL\169189\101M0207\_VÄGPLAN\_PROFIL  
MODELL\169189\101M0207\_VÄGPLAN\_PROFIL  
MODELL\169189\101M0207\_VÄGPLAN\_PROFIL  
2022-04-27 11:55  
2022-04-27 11:55



**TECKENFÖRKLARING**  
 KOORDINATSYSTEM: SWEREF 99 13 30  
 HÖJDSYSTEM: RH 2000

**MARKANSPRÅK**

- GRÄNS FÖR VÄGOMRÅDE
- AVGRÄNSNING MELLAN OLIKA TYPER AV MARKANSPRÅK
- T1** TILFÄLLIG NYTTJANDERÄTT FÖR BYGGNATION AV VÄG
- T2** TILFÄLLIG NYTTJANDERÄTT FÖR ETABLIERING OCH UPPLAG
- V1** NYTT VÄGOMRÅDE MED VÄGRÄTT
- V1** NYTT VÄGOMRÅDE MED INSKRÄNKT VÄGRÄTT

TILFÄLLIG NYTTJANDERÄTT GÄLLER FRÅN BYGGSTART TILL 3 MÅNADER EFTER SLUTBESIKTNING.

**ÖVRIGA BETECKNINGAR PÅ PLANKARTAN**

- 0/000 LÅNGMÄTNING
- +00.0 MARKNIVÅ, BEFINTLIG
- +00.0 MARKNIVÅ, NY
- KOMMUNGRÄNS
- GRÄNS DETALJPLAN/STADSPLAN
- FASTIGHETSGRÄNS
- FASTIGHETSBEDECKNING
- VÄGRÄCKE
- STÖDMUR

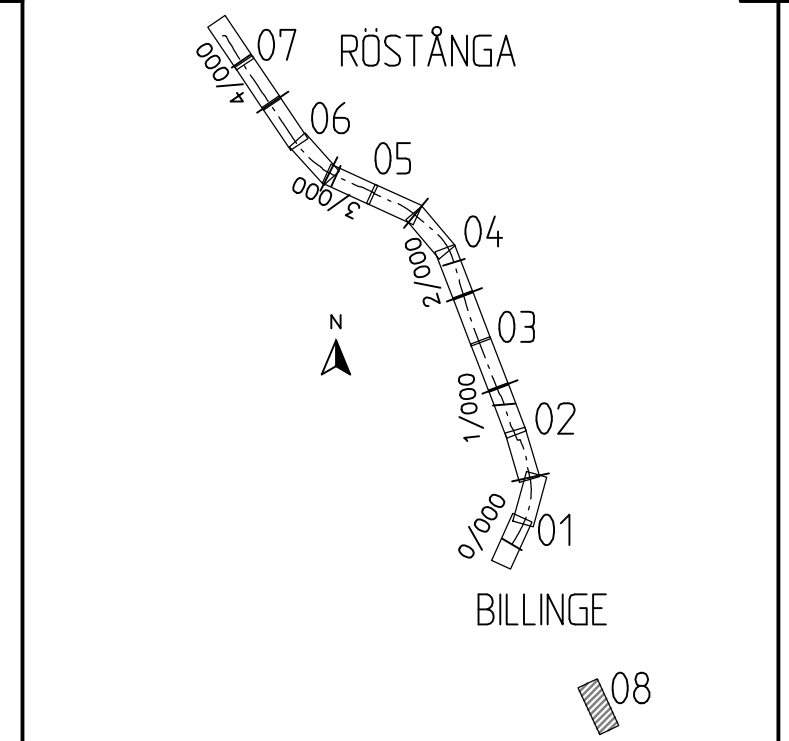
**VERKSAMHETER/ÅTGÄRDER SOM UNDANTAS FRÅN FÖRBUD ENLIGT MILJÖBALKEN**

- GENERELLT BIOTOPSKYDDSOmrÅDE
- STRANDSKYDDSOmrÅDE

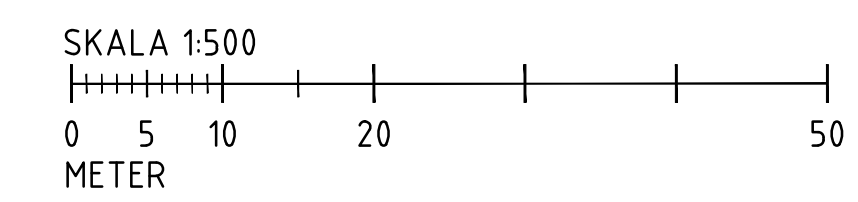
SKYLDIGHETEN ATT GÖRA ANMÄLAN FÖR SAMRÅD ENLIGT 12:6 MILJÖBALKEN GÄLLER INTE FÖR DE VERKSAMHETER OCH ÅTGÄRDER SOM BEHOVS FÖR ATT BYGGA VÄGEN OCH SOM FASTSTÄLLS OCH INGÅR I VÄGOMRÅDE FÖR ALLMÄN VÄG ELLER OMRÅDE FÖR TILFÄLLIG NYTTJANDERÄTT.

FÖRBUDEN SOM AVSER VERKSAMHET ELLER ÅTGÄRD INOM STRANDSKYDDSOmrÅDE (7:15 MB) GÄLLER INTE BYGGANDE AV ALLMÄN VÄG.

FÖRBUDEN SOM AVSER VERKSAMHET ELLER ÅTGÄRD INOM GENERELLT BIOTOPSKYDDSOmrÅDE (7:11 2 ST. MB) GÄLLER INTE BYGGANDE AV ALLMÄN VÄG.



TYP AV PLAN		<b>VÄGPLAN</b>	
GRANSKNINGSSTATUS / SYFTE		<b>FÖR GRANSKNING</b>	
HANDLINGSTYP		<b>SAMRÅDSHANDLING</b>	
DATUM	2022-11-11	LEVERANS / ÄNDRINGS-PM	
OBJEKT	<b>RV13 BILLINGE-RÖSTÄNGA GC-VÄG</b>		
DELOMRÅDE / BANDEL	<b>BILLINGE-RÖSTÄNGA</b>		
ANLÄGGNINGSDEL	GC		
OBJEKTNUMMER / KM	169189	KONSTRUKTIONSNUMMER	
BESTÄLLARE	<b>TRAFIKVERKET</b>	LEVERANTÖR	<b>Pontarius</b>
SKAPAD AV	JP	UPPRAGSNUMMER	3616
GODKÄND AV	FS	AVDELNING	GBG
RITNINGSTYP	<b>PLANRITNING</b>		
TEKNIKOMRÅDE / INNEHÅLL	<b>M MARKFÖRHANDLING</b>		
BESKRIVNING	<b>PLANKARTA TÄRTORTSPORT SÖDRA</b>		
SKALA	1:500	FORMAT	A1
RITNINGSNUMMER	101M0208	FÖRVALTNINGSNUMMER	
BLAD		NÄSTA BLAD	BET



XREF: MODELL\169189\101M0208\_Plan\_Profile.dwg  
 MODELL\169189\101M0208\_Plan\_Profile.dwg  
 MODELL\169189\101M0208\_Plan\_Profile.dwg  
 2022-04-27 11:55  
 2022-04-27 11:59