TECKENFÖRKLARING

KOORDINATSYSTEM: SWEREF 99 13 30
HÖJDSYSTEM: RH 2000

- GRÄNS FÖR VÄGOMRÅDE
- FASTIGHETSGRÄNS
- KOMMUNGRÄNS
- GRÄNS DETALJPLAN/STADSPLAN
- 00:0 FASTIGHETSBETECKNING
- 0/000 CENTRUMLINJE LÄNGDMÄTNING
- +00.0 MARKNIVÅ, BEFINTLIG (BEHÅLLS)
- +00.0 MARKNIVÅ, NY
- VÄGKANT
- STÖDREMSA
- KANTSTÖD
- VÄGRÄCKE
- GC-RÄCKE
- STÖDMUR
- GCM-STÖD
- GC-VÄG
- VÄG
- REFUG, HÅRDGJORD
- ÄNGSGRÄS
- PERKOLATIONSMAGASIN
- SLÄNT OCH DIKE
- LUTNINGSANGIVELSE DIKE
- NY TRUMMA
- ENSTAKA TRÄD SOM AVVERKAS
- NY BELYSNINGSSTOLPE
- BEF. BELYSNINGSSTOLPE SOM RIVS

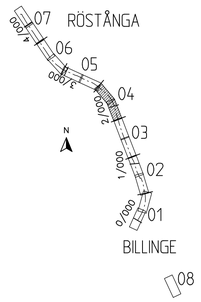

TYP AV PLAN
VÄGPLAN

GRANSKNINGSSTATUS / SYFTE
FÖR GRANSKNING

HANDLINGSTYP
SAMRÅDSHANDLING

DATUM
2022-11-11

LEVERANS / ÄNDRINGS-PM

OBJEKT
RV13 BILLINGE-RÖSTÅNGA GC-VÄG

DELOMRÅDE / BANDEL
BILLINGE-RÖSTÅNGA

ANLÄGGNINGSDEL
GC

OBJEKTNUMMER / KM
169189

KONSTRUKTIONSNUMMER

BESTÄLLARE
TRAFIKVERKET

LEVERANTÖR
Pontarius

SKAPAD AV
JP

UPPDRAGSNUMMER
3616

GODKÄND AV
FS

AVDELNING
GBG

RITNINGSTYP
PLANRITNING

TEKNIKOMRÅDE / INNEHÅLL
M MARKFÖRHANDLING

BESKRIVNING
ILLUSTRATIONSKARTA
1/780-2/420

SKALA
1:500

FORMAT
A1

FÖRVALTNINGSNUMMER

RITNINGSNUMMER
101M0504

BLAD

NÄSTA BLAD

BET

PLO: 2022-11-13 22:02 U:\03616_RV13 BILLINGE RÖSTÅNGA GC-VÄG OCH TÄTORT\03_TO\VÄGPLAN\M\RITDEF\101M0501.DWG FREDRIK SVENSSON

LAGER: SB11

VSK169189VP, ankomst 2022-11-13, ver 2, jobb 40

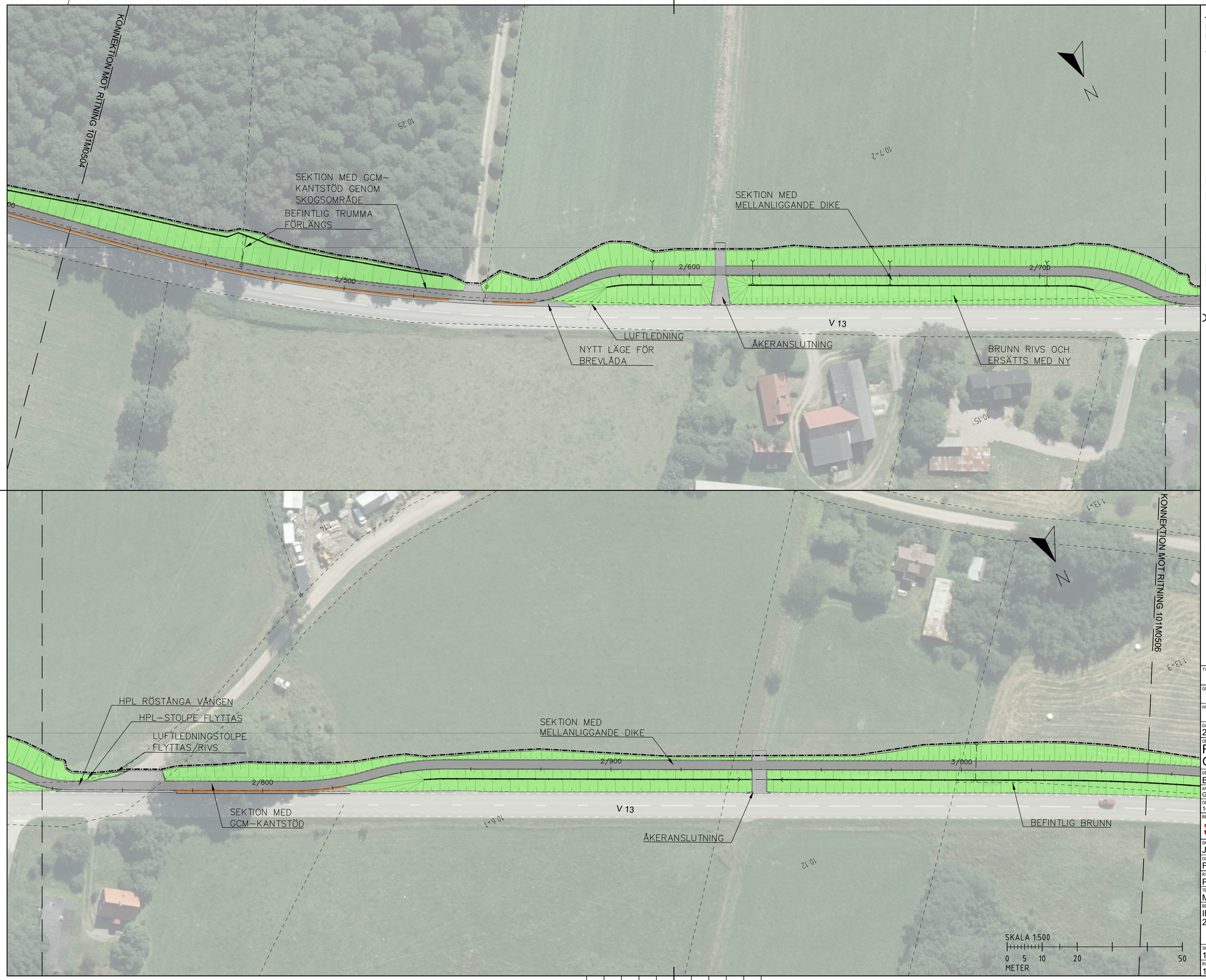

TECKENFÖRKLARING

KOORDINATSYSTEM: SWEREF 99 13 30
HÖJDSYSTEM: RH 2000

- GRÄNS FÖR VÄGOMRÅDE
- FASTIGHETSGRÄNS
- KOMMUNGRÄNS
- GRÄNS DETALJPLAN/STADSPLAN
- 00:0 FASTIGHETSBETECKNING
- 0/000 CENTRUMLINJE LÄNGDMÄTNING
- +00.0 MARKNIVÅ, BEFINTLIG (BEHÅLLS)
- +00.0 MARKNIVÅ, NY
- VÄGKANT
- STÖDREMSA
- KANTSTÖD
- VÄGRÄCKE
- GC-RÄCKE
- STÖDMUR
- GCM-STÖD
- GC-VÄG
- VÄG
- REFUG, HÅRDGJORD
- ÄNGSGRÄS
- PERKOLATIONSMAGASIN
- SLÄNT OCH DIKE
- LUTNINGSANGIVELSE DIKE
- NY TRUMMA
- ENSTAKA TRÄD SOM AVVERKAS
- NY BELYSNINGSSTOLPE
- BEF. BELYSNINGSSTOLPE SOM RIVS

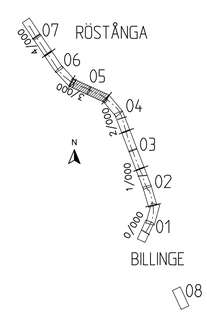

TYP AV PLAN
VÄGPLAN

GRANSKNINGSSTATUS / SYFTE
FÖR GRANSKNING

HANDLINGSTYP
SAMRÅDSHANDLING

DATUM
2022-11-11

LEVERANS / ÄNDRINGS-PM

OBJEKT
RV13 BILLINGE-RÖSTÅNGA GC-VÄG

DELOMRÅDE / BANDEL
BILLINGE-RÖSTÅNGA

ANLÄGGNINGSDEL
GC

OBJEKTNUMMER / KM
169189

KONSTRUKTIONSNUMMER

BESTÄLLARE
TRAFIKVERKET

LEVERANTÖR
Pontarius

SKAPAD AV
JP

UPPDRAGSNUMMER
3616

GODKÄND AV
FS

AVDELNING
GBG

RITNINGSTYP
PLANRITNING

TEKNIKOMRÅDE / INNEHÅLL
M MARKFÖRHANDLING

BESKRIVNING
ILLUSTRATIONSKARTA
2/420-3/050

SKALA
1:500

FORMAT
A1

FÖRVALTNINGSNUMMER

RITNINGSNUMMER
101M0505

BLAD

NÄSTA BLAD

BET

PLO: 2022-11-13 22:03 U:\03616_RV13 BILLINGE RÖSTÅNGA GC-VÄG OCH TÄTORT\03_TO\VÄGPLAN\M\RITDEF\101M0501.DWG FREDRIK SVENSSON

LAGER: SB11

VSK169189VP, ankomst 2022-11-13, ver 2, jobb 40

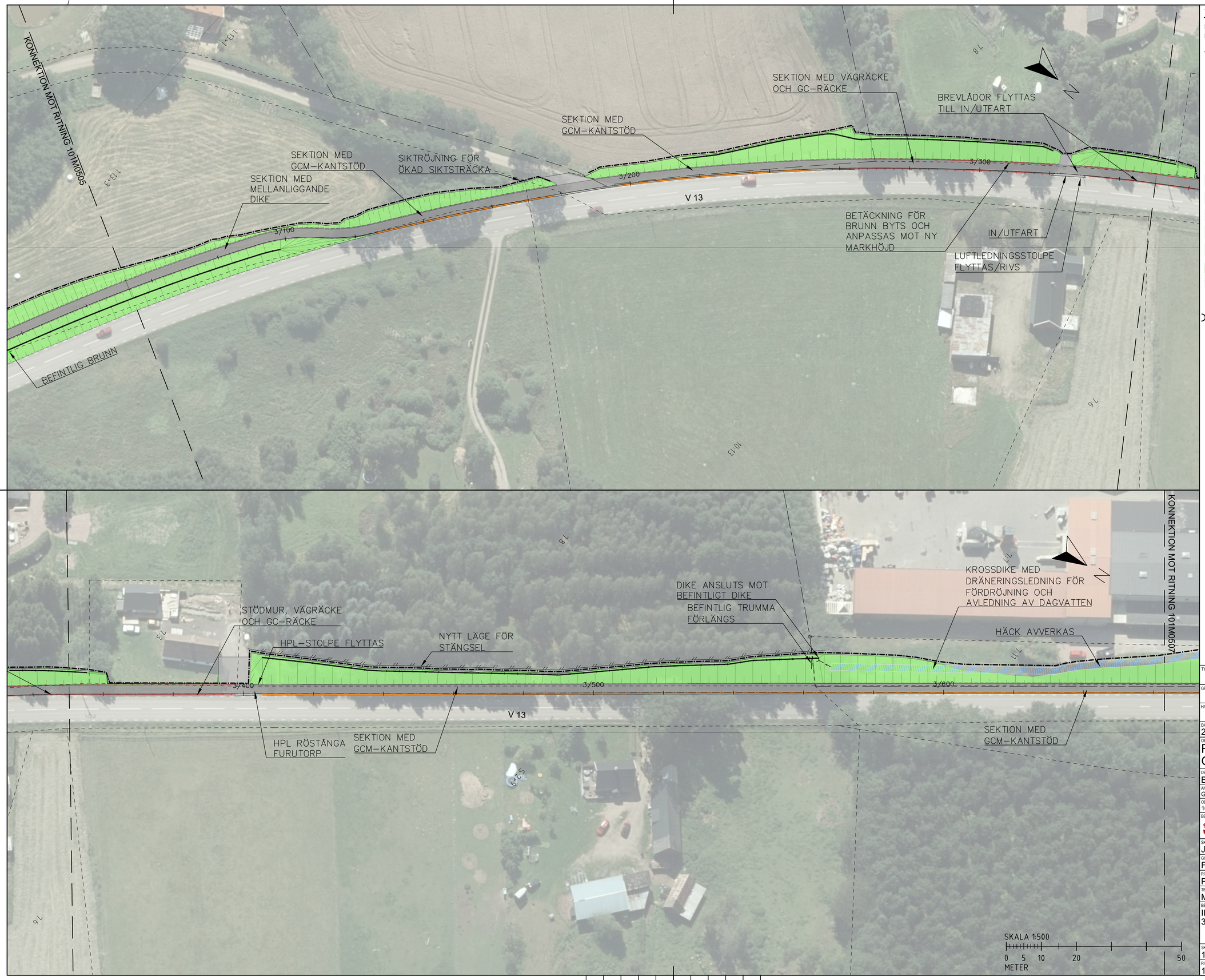

TECKENFÖRKLARING

KOORDINATSYSTEM: SWEREF 99 13 30
HÖJDSYSTEM: RH 2000

- GRÄNS FÖR VÄGOMRÅDE
- FASTIGHETSGRÄNS
- KOMMUNGRÄNS
- GRÄNS DETALJPLAN/STADSPLAN
- 00:0 FASTIGHETSBETECKNING
- 0/000 CENTRUMLINJE LÄNGDMÄTNING
- +00.0 MARKNIVÅ, BEFINTLIG (BEHÅLLS)
- +00.0 MARKNIVÅ, NY
- VÄGKANT
- STÖDREMSA
- KANTSTÖD
- VÄGRÄCKE
- GC-RÄCKE
- STÖDMUR
- GCM-STÖD
- GC-VÄG
- VÄG
- REFUG, HÅRDGJORD
- ÄNGSGRÄS
- PERKOLATIONSMAGASIN
- SLÄNT OCH DIKE
- LUTNINGSANGIVELSE DIKE
- NY TRUMMA
- ENSTAKA TRÄD SOM AVVERKAS
- NY BELYSNINGSSTOLPE
- BEF. BELYSNINGSSTOLPE SOM RIVS

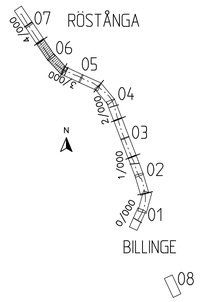

TYP AV PLAN
VÄGPLAN

GRANSKNINGSSTATUS / SYFTE
FÖR GRANSKNING

HANDLINGSTYP
SAMRÅDSHANDLING

DATUM
2022-11-11

LEVERANS / ÄNDRINGS-PM

OBJEKT
RV13 BILLINGE-RÖSTÅNGA GC-VÄG

DELOMRÅDE / BANDEL
BILLINGE-RÖSTÅNGA

ANLÄGGNINGSDEL
GC

OBJEKTNUMMER / KM
169189

KONSTRUKTIONSNUMMER

BESTÄLLARE
TRAFIKVERKET

LEVERANTÖR
Pontarius

SKAPAD AV
JP

UPPDRAGSNUMMER
3616

GODKÄND AV
FS

AVDELNING
GBG

RITNINGSTYP
PLANRITNING

TEKNIKOMRÅDE / INNEHÅLL
M MARKFÖRHANDLING

BESKRIVNING
ILLUSTRATIONSKARTA
3/050-3/660

SKALA
1:500

FORMAT
A1

FÖRVALTNINGSNUMMER

RITNINGSNUMMER
101M0506

BLAD

NÄSTA BLAD

BET

PLO: 2022-11-13 22:06 U:\03616_RV13 BILLINGE RÖSTÅNGA GC-VÄG OCH TÄTORT\03_TO\VÄGPLAN\M\RITDEF\101M0501.DWG FREDRIK SVENSSON

LAGER: SB11

VSK169189VP, ankomst 2022-11-13, ver 2, jobb 40