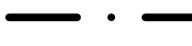



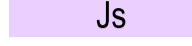






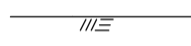

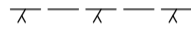

TECKENFÖRKLARING

MARKANSPRÅK




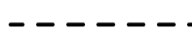


-  Gräns för järnvägsmark/vägområde
-  Avgränsning mellan olika typer av markanspråk/
Gräns för område som tas i anspråk för tillfälligt nyttjande
-  **J/Ut** Ny järnvägsmark med äganderätt / Ny järnvägsmark med äganderätt 3D-fastighet
-  **Js** Ny järnvägsmark med servitutsrätt
-  **T** Tillfällig nyttjanderätt, gäller från byggstart och 72 månader för T1, T4, T5, T7, T8 och T11.
Gäller från byggstart och 120 månader för T2, T3, T9 och T10.
-  **V** Nytt vägområde med vägrätt
-  **Vi** Nytt vägområde med inskränkt vägrätt
-  **Jt, Vi/Js, Vi** Ny järnvägsmark med äganderätt och vägområde med inskränkt vägrätt/
Ny järnvägsmark med servitutsrätt och vägområde med inskränkt vägrätt
-  **Jt, Vi** Ny järnvägsmark med äganderätt 3D-fastighet och vägområde med inskränkt vägrätt

- Js1 - Servitut för serviceväg / räddningsväg
- Js4 - Servitut för järnvägsanläggningens grundkonstruktion
- Js6 - Servitut för parkeringsyta för räddningstjänstens fordon, servicefordon mm.
- Js7 - Servitut för anläggande och vidmakthållande av ledningar
- Js8 - Servitut för trådsäkring
- Js9 - Servitut för skötselyta (Från stängsel och 1 meter ut från anläggningen)
- Js10 - Servitut för järnvägsbro
- Js11 - Servitut för diken, dammar och åtgärder för vattenhantering
- Js12 - Servitut för tillfart i samband med drift- och underhållsåtgärder
- Vi1 - Inskränkt vägrätt för väg över eller under järnvägsanläggning
- Vi2 - Inskränkt vägrätt för väg över eller under servitutsrätt för järnvägsanläggning
- Tillfällig nyttjanderätt gäller från byggstart och 72 månader för:
 - T1 - Tillfällig nyttjanderätt för etablering
 - T4 - Tillfällig nyttjanderätt för infiltrationsområde
 - T5 - Tillfällig nyttjanderätt för tillfälliga trafikordningar
 - T7 - Tillfällig nyttjanderätt för anläggningsarbeten
 - T8 - Tillfällig nyttjanderätt för underjordiska anläggningsdelar som kvarlämnas efter byggnation
 - T11 - Tillfällig nyttjanderätt för ledning
- Tillfällig nyttjanderätt gäller från byggstart och 120 månader för:
 - T2 - Tillfällig nyttjanderätt för upplag
 - T3 - Tillfällig nyttjanderätt för arbets- och transportväg
 - T9 - Tillfällig nyttjanderätt för arbets- och transportväg, tillgänglig för annan trafik
 - T10 - Tillfällig nyttjanderätt för etablering

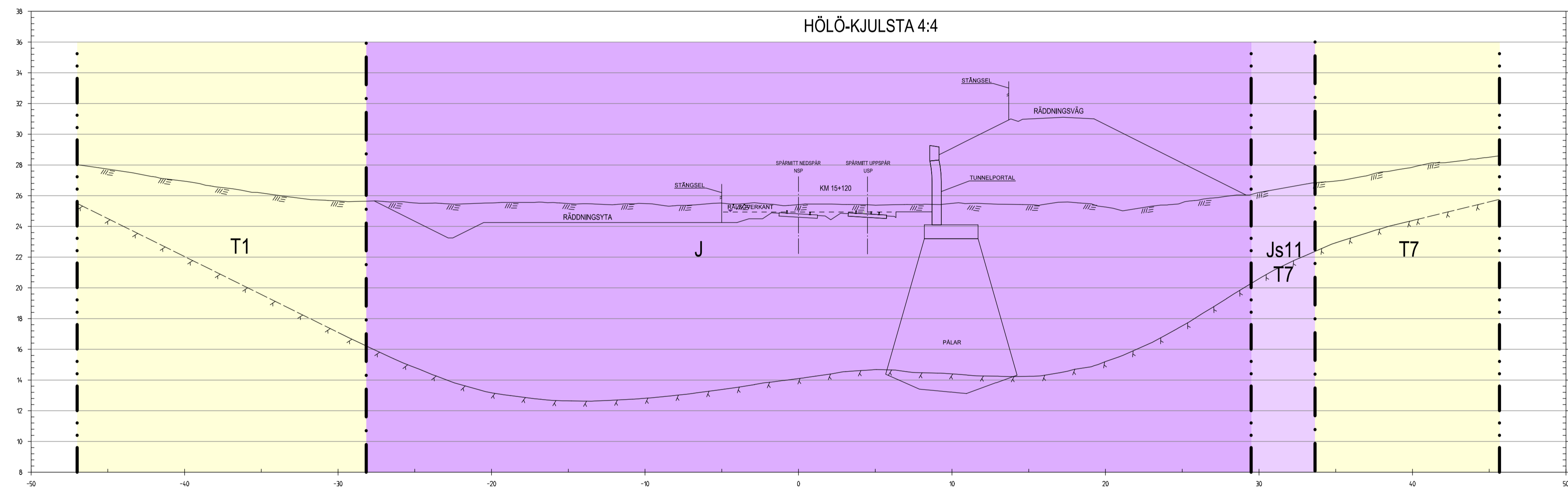
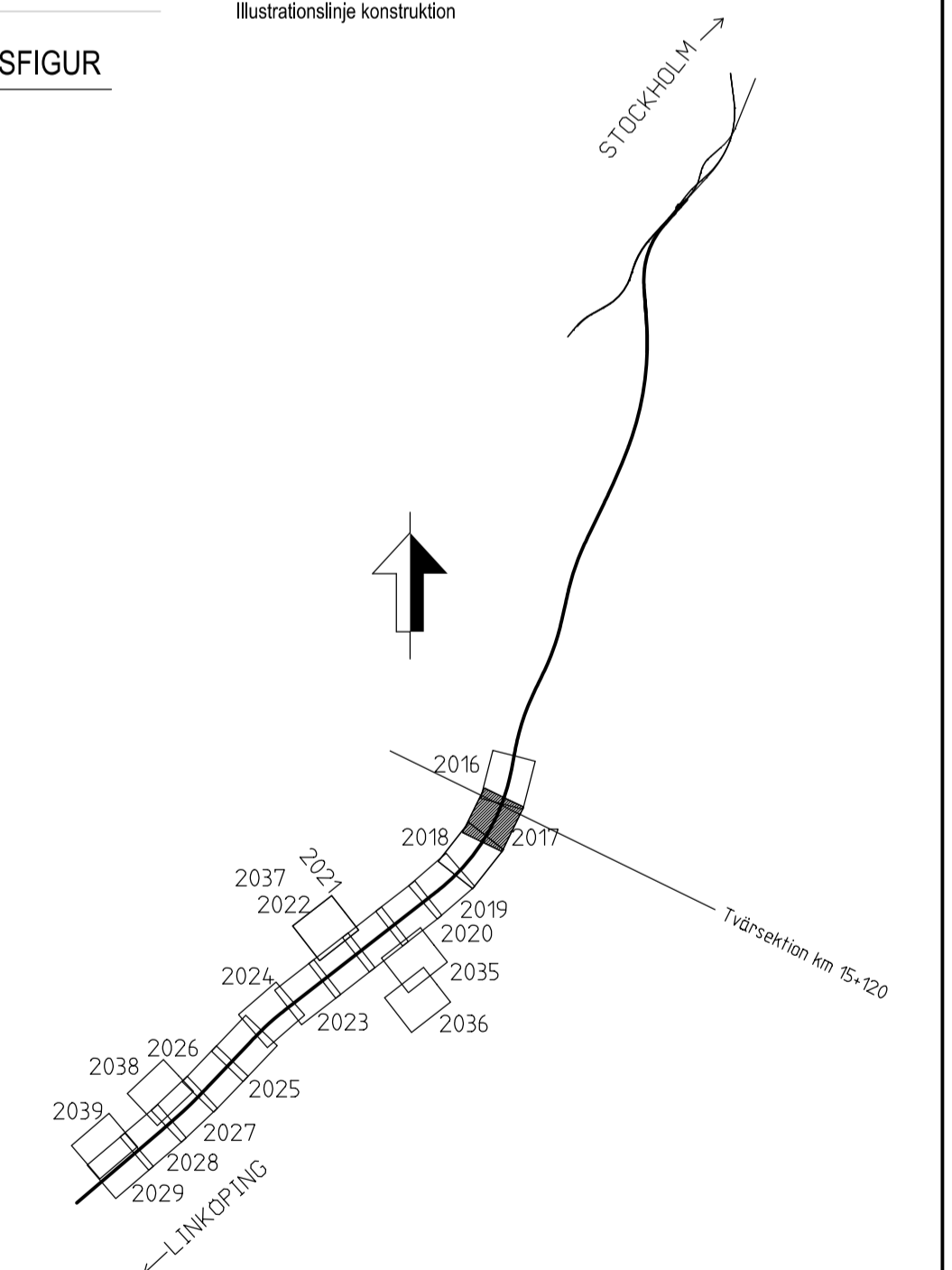
MARKFÖRHÅLLANDEN

-  Befintlig markyta
-  Bergyta
-  Tolkad bergyta
-  Ny markyta

ÖVRIGA BETECKNINGAR

-  LINGA 1:42 Fastighetsbeteckning
-  Traktgräns
-  Kvartergräns
-  Kommungräns
-  Fastighetsgräns
-  Illustrationslinje konstruktion

LOKALISERINGSFIGUR



Denna ritning är Trafikverkets egendom. Allt obehörigt
 begagnande av ritningen beivras enligt lag.
 TRAFIKVERKET

TYP AV PLAN		JÄRNVÄGSPLAN	
LEVERANTÖR	AVDELNING	LEVERANS/ÄNDRINGS-FH	TEKNISKTÄJL
 TYRENS	-	-	PLAN OCH TILLSTÅND
UPPRAGSNUMMER	KONSTRUKTIONSNUMMER	GRANSNINGSTATUS / SYFTE	GRANSNINGSTATUS / SYFTE
14 64 57	-	GOCKÄND	GOCKÄND
 TRAFIKVERKET	PROGRAM OSTLÄNKEN	FASTSTÄLLESEHANDLING	FASTSTÄLLESEHANDLING
SKAPAD AV	LÅNGSJÖN-SILLEKROG	ANLÄGGNINGSTYP	GEMENSAM
ÅF-TYRENS/JEMN	KM 14+700 - 27+860	FLOKTERMETER	KM 15+120
GRANSKAD AV	TVÄRSEKTION MARKANSPRÅK	RITINGSNUMMER PROJEKT	BLAD 506
ÅF-TYRENS/PEAN	-	OLP4-01-400-4-2000	-
GRANSKAD AV	SKALA	FÖRFRÅT	RITINGSNUMMER FÖRVALTNING
ÅF-TYRENS/PHA 2022-03-17	1:200	A1	BLAD 8017
			NÄSTA BLAD 8018
			ANDR. -

TECKENFÖRKLARING

MARKANSPRÅK

- Gräns för järnvägsmark/vägområde
- Avgränsning mellan olika typer av markanspråk/
Gräns för område som tas i anspråk för tillfälligt nyttjande
- Jt** Ny järnvägsmark med äganderätt / Ny järnvägsmark med äganderätt 3D-fastighet
- Js** Ny järnvägsmark med servitutsrätt
- T** Tillfällig nyttjanderätt, gäller från byggstart och 72 månader för T1, T4, T5, T7, T8 och T11.
Gäller från byggstart och 120 månader för T2, T3, T9 och T10.
- V** Nytt vägområde med vägrätt
- Vi** Nytt vägområde med inskränkt vägrätt
- Jt, Vi/Js, Vi** Ny järnvägsmark med äganderätt och vägområde med inskränkt vägrätt/
Ny järnvägsmark med servitutsrätt och vägområde med inskränkt vägrätt
- Jt, Vi** Ny järnvägsmark med äganderätt 3D-fastighet och vägområde med inskränkt vägrätt

- Js1 - Servitut för serviceväg / räddningsväg
- Js4 - Servitut för järnvägsanläggningens grundkonstruktion
- Js6 - Servitut för parkeringsyta för räddningstjänstens fordon, servicefordon m.m.
- Js7 - Servitut för anläggande och vidmakthållande av ledningar
- Js8 - Servitut för trådsäkring
- Js9 - Servitut för skötselnya (Från stängsel och 1 meter ut från anläggningen)
- Js10 - Servitut för järnvägsbro
- Js11 - Servitut för diken, dammar och åtgärder för vattenhantering
- Js12 - Servitut för tillfart i samband med drift- och underhållsåtgärder
- Vi1 - Inskränkt vägrätt för väg över eller under järnvägsanläggning
- Vi2 - Inskränkt vägrätt för väg över eller under servitutsrätt för järnvägsanläggning
- Tillfällig nyttjanderätt gäller från byggstart och 72 månader för:
 - T1 - Tillfällig nyttjanderätt för etablering
 - T4 - Tillfällig nyttjanderätt för infiltrationsområde
 - T5 - Tillfällig nyttjanderätt för tillfälliga trafikordningar
 - T7 - Tillfällig nyttjanderätt för anläggningsarbeten
 - T8 - Tillfällig nyttjanderätt för underjordiska anläggningsdelar som kvarlämnas efter byggnation
 - T11 - Tillfällig nyttjanderätt för ledning
- Tillfällig nyttjanderätt gäller från byggstart och 120 månader för:
 - T2 - Tillfällig nyttjanderätt för upplag
 - T3 - Tillfällig nyttjanderätt för arbets- och transportväg
 - T9 - Tillfällig nyttjanderätt för arbets- och transportväg, tillgänglig för annan trafik
 - T10 - Tillfällig nyttjanderätt för etablering

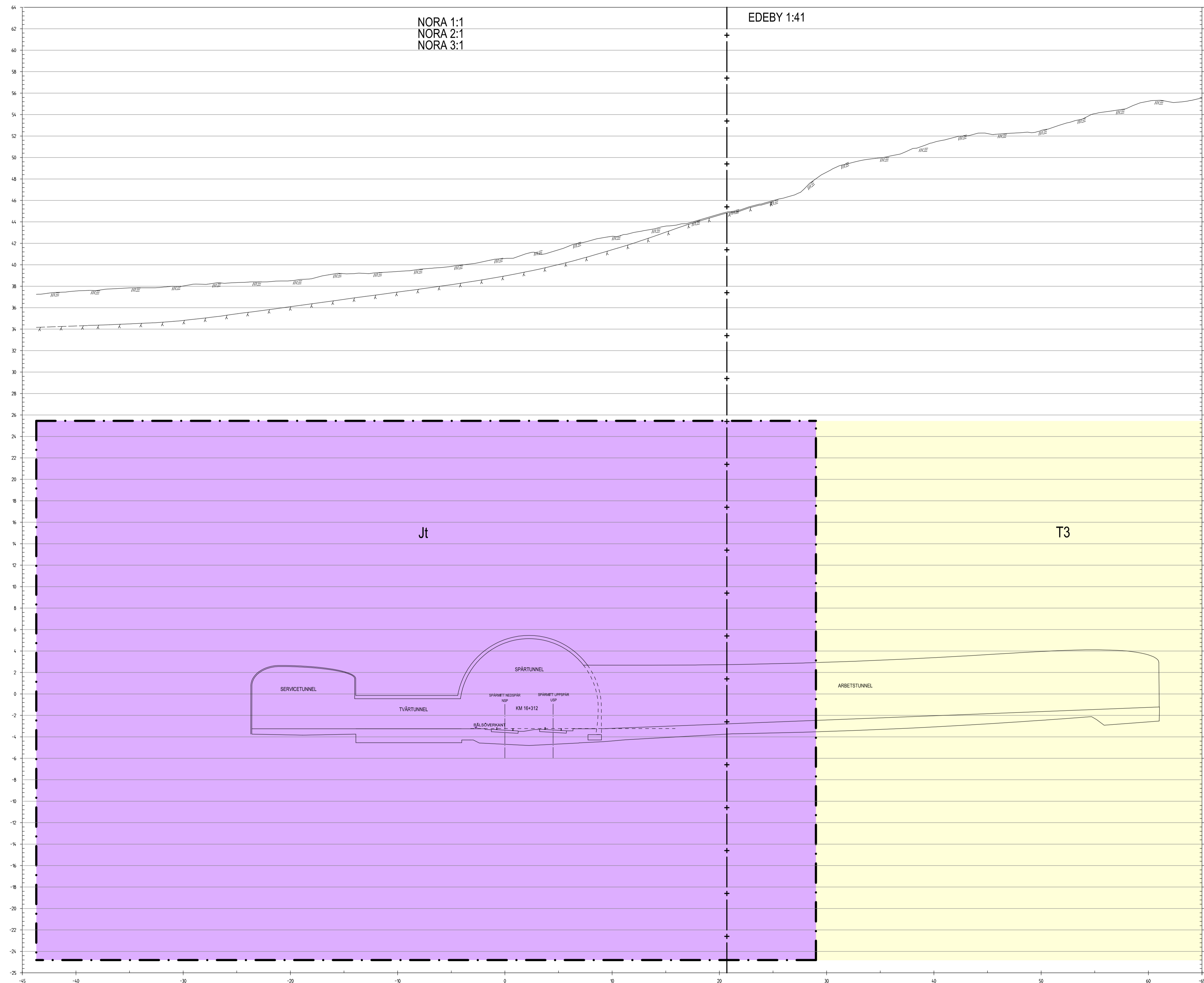
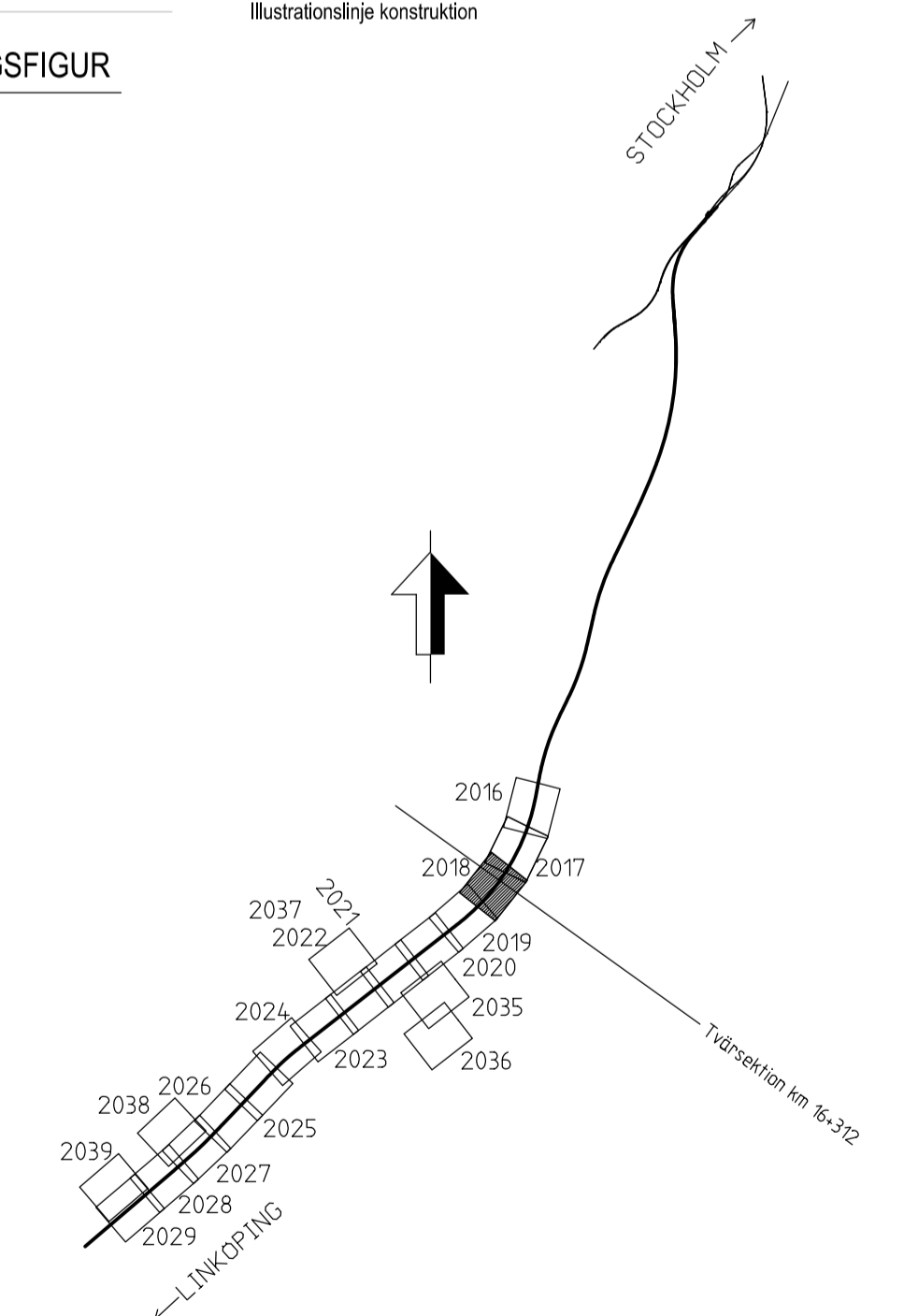
MARKFÖRHÅLLANDEN

- Befintlig markyta
- Bergyta
- Tolkad bergyta
- Ny markyta

ÖVRIGA BETECKNINGAR

- LINGA 1:42 Fastighetsbeteckning
- Traktgräns
- Kvartergräns
- Kommungräns
- Fastighetsgräns
- Illustrationslinje konstruktion

LOKALISERINGSFIGUR

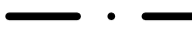










Den här ritningen är Trafikverkets egendom. Allt obehörigt
begagnande av ritningen beivras enligt lag.
TRAFIKVERKET

TYP AV PLAN			
LEVERANTÖR TRAFIKVERKET	AVDELNING -	LEVERANS/ÄNDRES-PH -	TEKNISKT PLAN OCH TILLSTÅND
SKAPAD AV ÅF-TYRÉNS/JEMN	UPPDRAGSNUMMER 14 64 57	KONSTRUKTIONSNUMMER -	GRANSNINGSTATUS / SYFTE GODKÄND
GRANSKAD AV ÅF-TYRÉNS/PEAN	PROGRAM OSTLÄNKEN LÅNGSJÖN-SILLEKROG KM 14+700 - 27+860		FASTSTÄLLEBEHANDLING GEMENSAM
GODKÄND AV ÅF-TYRÉNS/PGA 2022-03-17	SKALA 1:200	FÖRFRÅT A1	ANLÄGGNINGSTYP FLOKTERMETER KM 16+312
		TRININGSNUMMER FÖRVALTNING -	BLAD 8018
			NÄSTA BLAD 8019
			ANDR. -

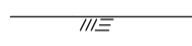
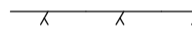
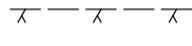

TECKENFÖRKLARING

MARKANSPRÅK


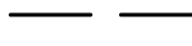
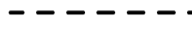



-  Gräns för järnvägsmark/vägområde
-  Avgränsning mellan olika typer av markanspråk/
Gräns för område som tas i anspråk för tillfälligt nyttjande
-  J/Ut Ny järnvägsmark med äganderätt / Ny järnvägsmark med äganderätt 3D-fastighet
-  Js Ny järnvägsmark med servitutsrätt
-  T Tillfällig nyttjanderätt, gäller från byggstart och 72 månader för T1, T4, T5, T7, T8 och T11.
Gäller från byggstart och 120 månader för T2, T3, T9 och T10.
-  V Nytt vägområde med vägrätt
-  Vi Nytt vägområde med inskränkt vägrätt
-  Jt, Vi/Js, Vi Ny järnvägsmark med äganderätt och vägområde med inskränkt vägrätt/
Ny järnvägsmark med servitutsrätt och vägområde med inskränkt vägrätt
-  Jt, Vi Ny järnvägsmark med äganderätt 3D-fastighet och vägområde med inskränkt vägrätt

- Js1 - Servitut för serviceväg / räddningsväg
- Js4 - Servitut för järnvägsanläggningens grundkonstruktion
- Js6 - Servitut för parkeringsyta för räddningstjänstens fordon, servicefordon mm.
- Js7 - Servitut för anläggande och vidmakthållande av ledningar
- Js8 - Servitut för trådsäkring
- Js9 - Servitut för skötselyta (Från stängsel och 1 meter ut från anläggningen)
- Js10 - Servitut för järnvägsbro
- Js11 - Servitut för diken, dammar och åtgärder för vattenhantering
- Js12 - Servitut för tillfart i samband med drift- och underhållsåtgärder
- Vi1 - Inskränkt vägrätt för väg över eller under järnvägsanläggning
- Vi2 - Inskränkt vägrätt för väg över eller under servitutsrätt för järnvägsanläggning
- Tillfällig nyttjanderätt gäller från byggstart och 72 månader för:
 - T1 - Tillfällig nyttjanderätt för etablering
 - T4 - Tillfällig nyttjanderätt för infiltrationsområde
 - T5 - Tillfällig nyttjanderätt för tillfälliga trafikordningar
 - T7 - Tillfällig nyttjanderätt för anläggningsarbeten
 - T8 - Tillfällig nyttjanderätt för underjordiska anläggningsdelar som kvarlämnas efter byggnation
 - T11 - Tillfällig nyttjanderätt för ledning
- Tillfällig nyttjanderätt gäller från byggstart och 120 månader för:
 - T2 - Tillfällig nyttjanderätt för upplag
 - T3 - Tillfällig nyttjanderätt för arbets- och transportväg
 - T9 - Tillfällig nyttjanderätt för arbets- och transportväg, tillgänglig för annan trafik
 - T10 - Tillfällig nyttjanderätt för etablering

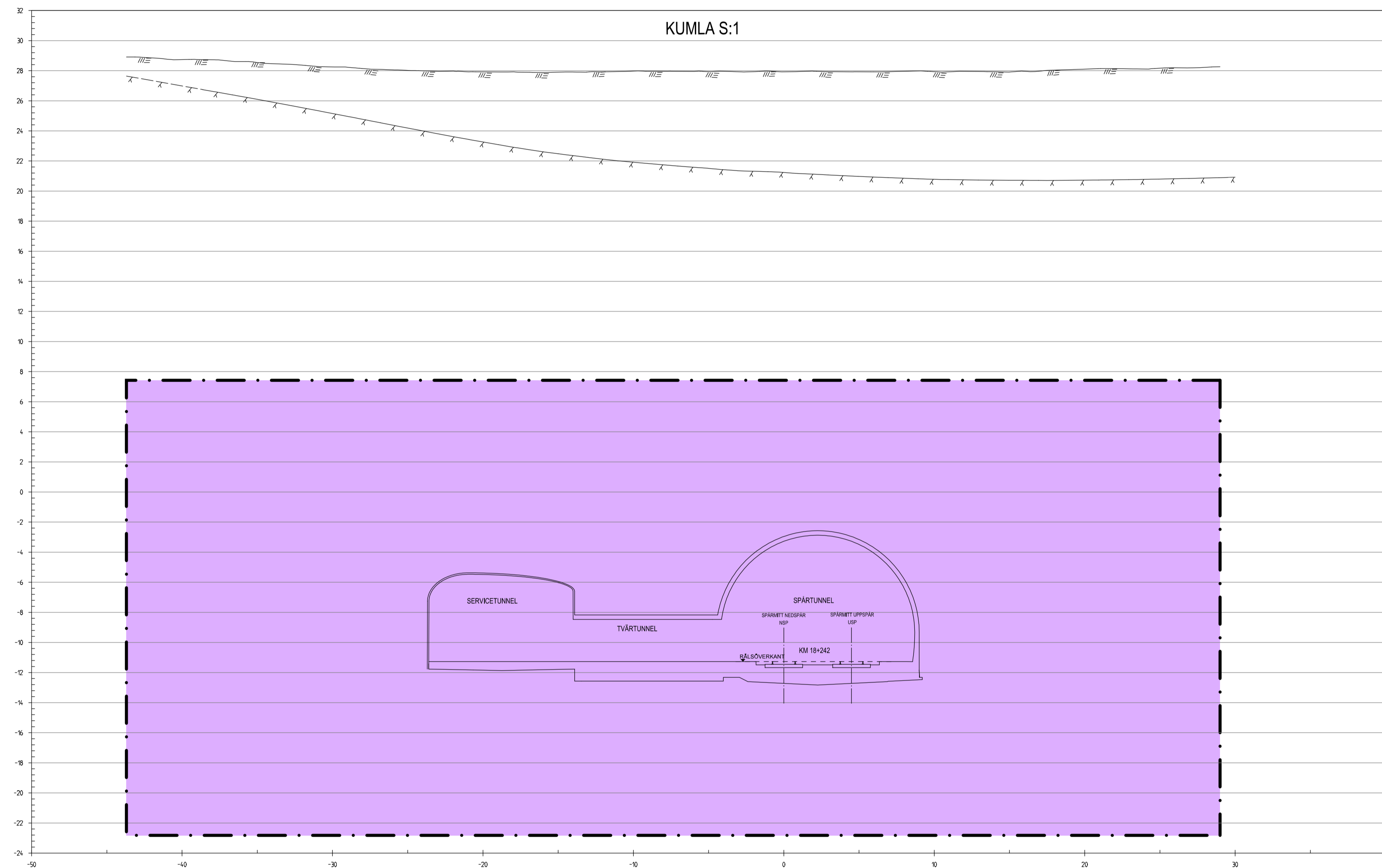
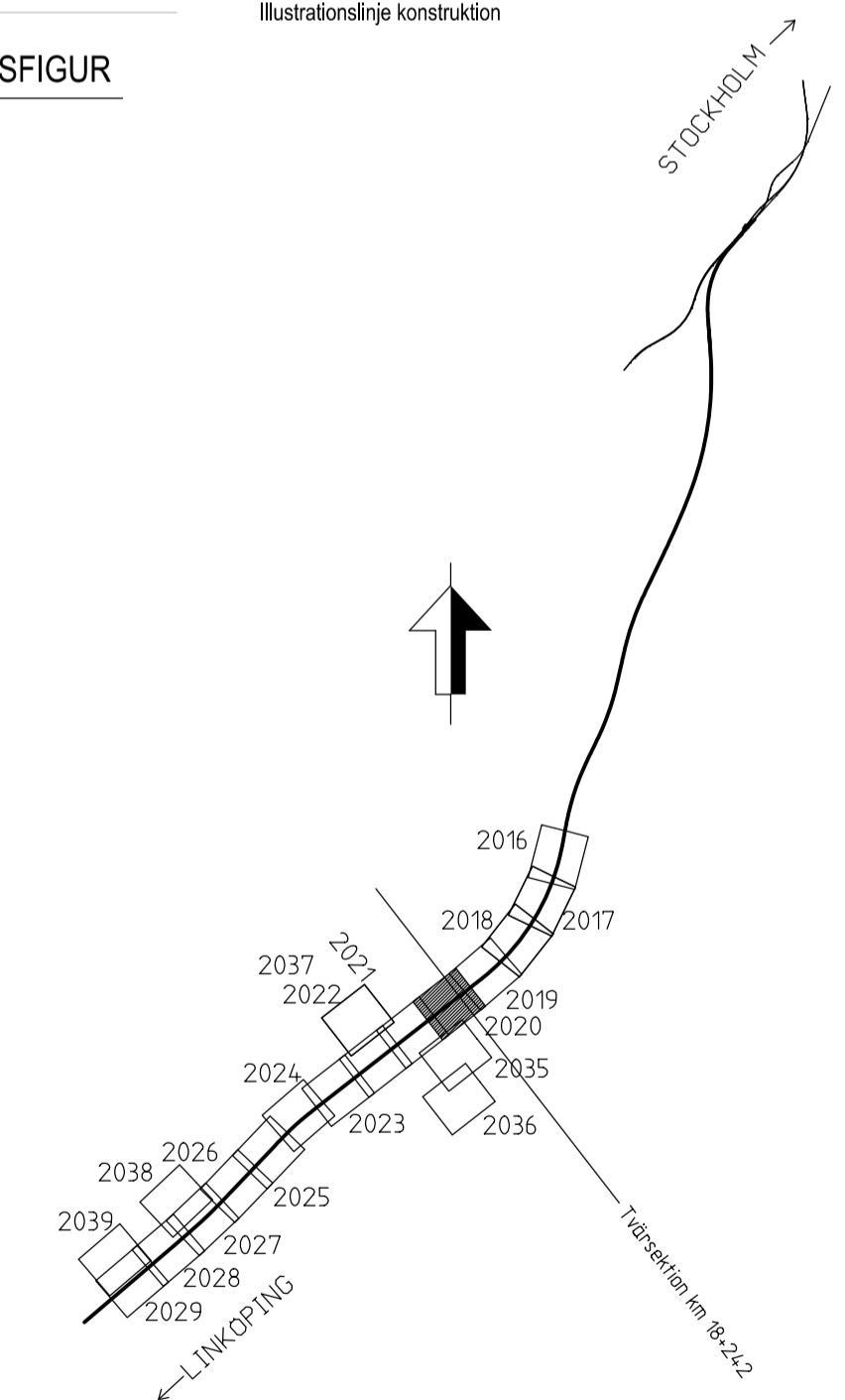
MARKFÖRHÅLLANDEN

-  Befintlig markyta
-  Bergyta
-  Tolkad bergyta
-  Ny markyta

ÖVRIGA BETECKNINGAR

-  LINGA 1:42 Fastighetsbeteckning
-  Traktgräns
-  Kvartergräns
-  Kommungräns
-  Fastighetsgräns
-  Illustrationslinje konstruktion

LOKALISERINGSFIGUR












Denna ritning är Trafikverkets egendom. Allt obehörigt begagnande av ritningen beivras enligt lag. TRAFIKVERKET

TYP AV PLAN		JÄRNVÄGSPLAN	
LEVERANTÖR	-	LEVERANS/ÄNDRINGS-FM	-
TEKNIKRUJÖ	PLAN OCH TILLSTÅND	TEKNIKRUJÖ	PLAN OCH TILLSTÅND
UPPRÅGNINGSNUMMER	14 64 57	KONSTRUKTIONSNUMMER	-
GRANDINNESSTATUS / SYFTE	GRANDINNESSTATUS / SYFTE	GRANDINNESSTATUS / SYFTE	GRANDINNESSTATUS / SYFTE
STATUS	OKÄND	STATUS	OKÄND
SKAPAD AV	ÅF-TYRÉNS/JEMN	HANDLINGS-TYP	FASTSTÄLLESEHANDLING
GRANSKAD AV	ÅF-TYRÉNS/PEAN	ANLÄGGNINGSTYP	GEMENSAM
EGOKÄND AV	ÅF-TYRÉNS/PHGA 2022-03-17	FLÖKETERMETER	KM 18+24.2
SKALA	1:200	BLAD	8019
FORMAT	A1	BLAD	8020
RITINGSNUMMER FÖRVALTNING	-	ANDR.	-
RITINGSNUMMER PROJEKT	OLP4-01-400-4-2000		



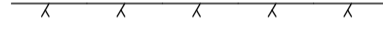
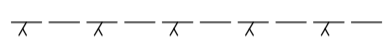
TECKENFÖRKLARING

MARKANSPRÅK




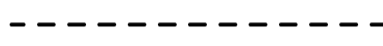


-  Gräns för jämvägsmark/vägområde
-  Avgränsning mellan olika typer av markanspråk/
Gräns för område som tas i anspråk för tillfälligt nyttjande
-  **Jt** Ny jämvägsmark med äganderätt / Ny jämvägsmark med äganderätt 3D-fastighet
-  **Js** Ny jämvägsmark med servitutsrätt
-  **T** Tillfällig nyttjanderätt, gäller från byggstart och 72 månader för T1, T4, T5, T7, T8 och T11.
Gäller från byggstart och 120 månader för T2, T3, T9 och T10.
-  **V** Nytt vägområde med vägrätt
-  **Vi** Nytt vägområde med inskränkt vägrätt
-  **Jt, Vi/Js, Vi** Ny jämvägsmark med äganderätt och vägområde med inskränkt vägrätt/
Ny jämvägsmark med servitutsrätt och vägområde med inskränkt vägrätt
-  **Jt, Vi** Ny jämvägsmark med äganderätt 3D-fastighet och vägområde med inskränkt vägrätt

- Js1 - Servitut för serviceväg / räddningsväg
- Js4 - Servitut för järnvägsanläggningens grundkonstruktion
- Js6 - Servitut för parkeringsyta för räddningstjänstens fordon, servicefordon m.m.
- Js7 - Servitut för anläggande och vidmakthållande av ledningar
- Js8 - Servitut för trådsäkring
- Js9 - Servitut för skötselyta (Från stängsel och 1 meter ut från anläggningen)
- Js10 - Servitut för järnvägsbro
- Js11 - Servitut för diken, dammar och åtgärder för vattenhantering
- Js12 - Servitut för tillfart i samband med drift- och underhållsåtgärder
- Vi1 - Inskränkt vägrätt för väg över eller under järnvägsanläggning
- Vi2 - Inskränkt vägrätt för väg över eller under servitutsrätt för järnvägsanläggning
- Tillfällig nyttjanderätt gäller från byggstart och 72 månader för:
 - T1 - Tillfällig nyttjanderätt för etablering
 - T4 - Tillfällig nyttjanderätt för infiltrationsområde
 - T5 - Tillfällig nyttjanderätt för tillfälliga trafikordningar
 - T7 - Tillfällig nyttjanderätt för anläggningsarbeten
 - T8 - Tillfällig nyttjanderätt för underjordiska anläggningsdelar som kvarlämnas efter byggnation
 - T11 - Tillfällig nyttjanderätt för ledning
- Tillfällig nyttjanderätt gäller från byggstart och 120 månader för:
 - T2 - Tillfällig nyttjanderätt för upplag
 - T3 - Tillfällig nyttjanderätt för arbets- och transportväg
 - T9 - Tillfällig nyttjanderätt för arbets- och transportväg, tillgänglig för annan trafik
 - T10 - Tillfällig nyttjanderätt för etablering

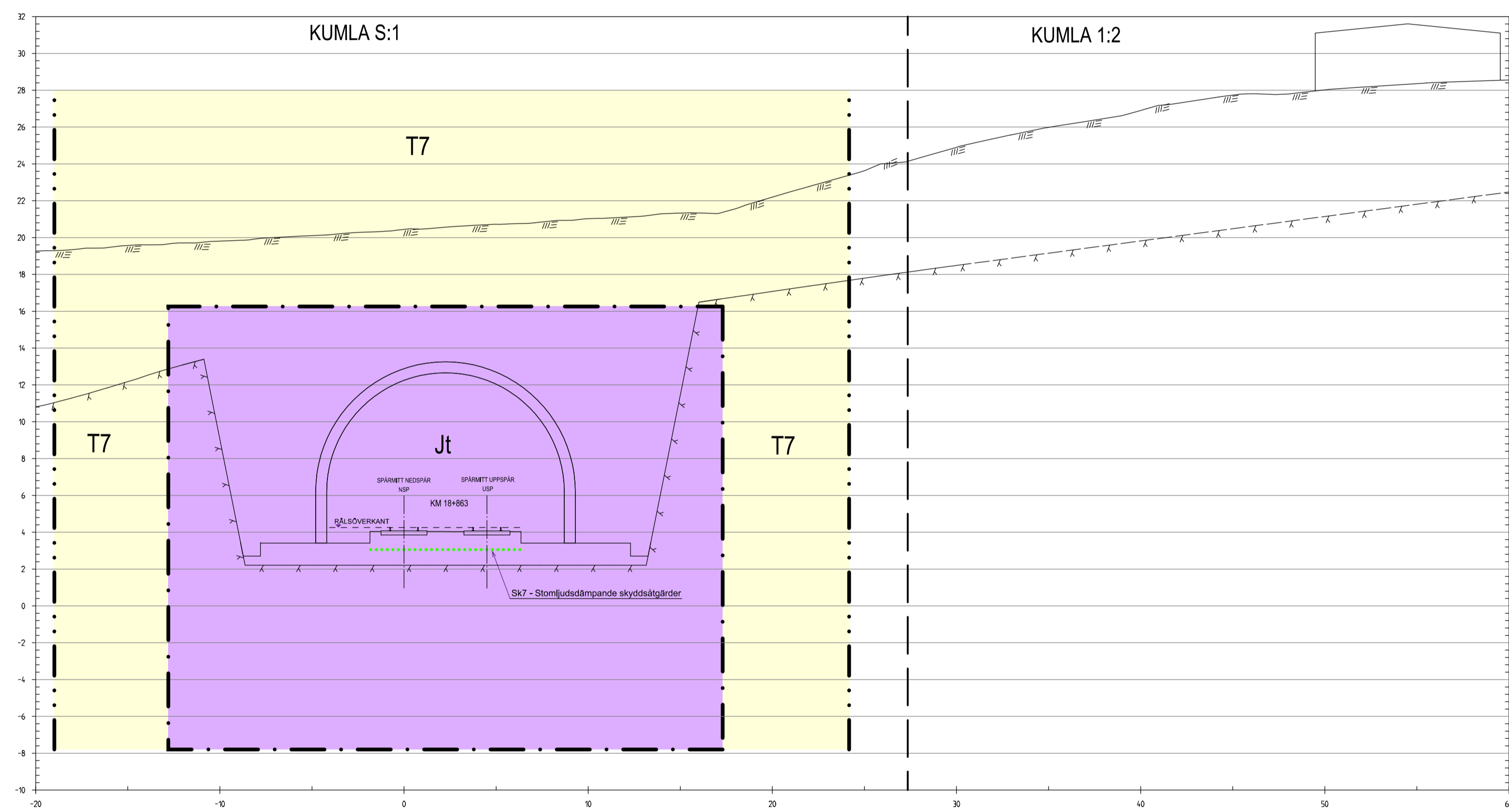
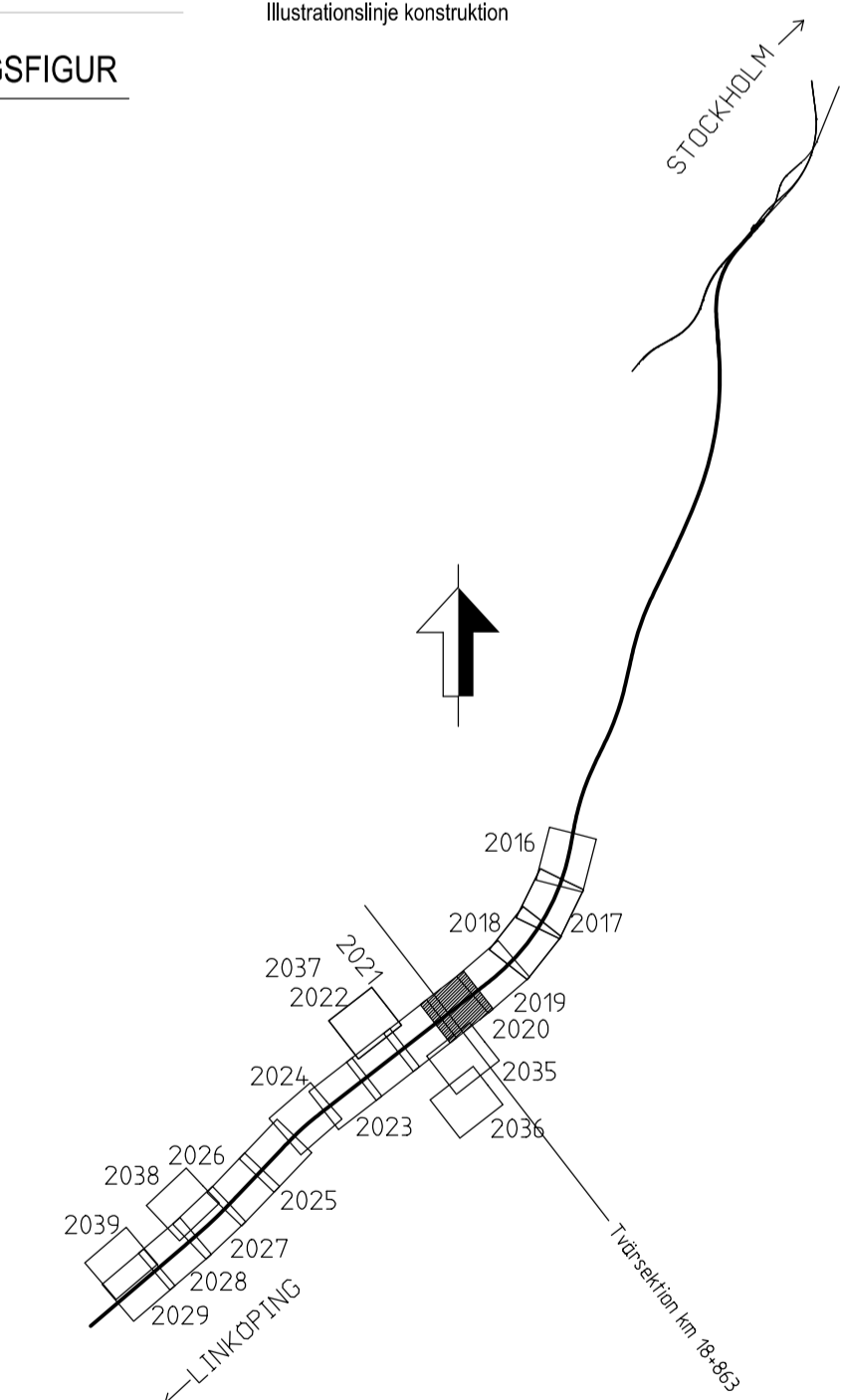
MARKFÖRHÅLLANDEN

-  Befintlig markyta
-  Bergyta
-  Tolkad bergyta
-  Ny markyta

ÖVRIGA BETECKNINGAR

-  LINGA 1:42 Fastighetsbeteckning
-  Traktgräns
-  Kvartergräns
-  Kommungräns
-  Fastighetsgräns
-  Illustrationslinje konstruktion

LOKALISERINGSFIGUR



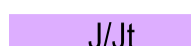








Denna ritning är Trafikverkets egendom. Allt obehörigt
 begärande av ritningen beivras enligt lag.
 TRAFIKVERKET

TYP AV PLAN		JÄRNVÄGSPLAN	
LEVERANTÖR	AVDELNING	LEVERANS/ÄNDRINGS-FM	TEKNIKGRUPP
 TYRÉNS	-	-	PLAN OCH TILLSTÅND
SKAPAD AV	UPPRÄGNINGSNUMMER	KONSTRUKTIONSNUMMER	GRANSNINGSTATUS / SYFTE
ÅF-TYRÉNS/JEMN	14 64 57	-	Godkänt
GRANSKAD AV	ANDRINGSNUMMER	HANDLINGSTYP	FASTSTÄLLESEHANDLING
ÅF-TYRÉNS/PEAN	-	ANLÄGGNINGSTYP	GEMENSAM
EGOKRÄVD AV	DATA	ANLÄGGNINGSTYP	ANLÄGGNINGSTYP
ÅF-TYRÉNS/PHA	2022-03-17	ANLÄGGNINGSTYP	GEMENSAM
SKALA	SKALA	ANLÄGGNINGSTYP	ANLÄGGNINGSTYP
1:200	1:200	ANLÄGGNINGSTYP	GEMENSAM
FÖRFRÅT	FÖRFRÅT	ANLÄGGNINGSTYP	GEMENSAM
A1	A1	ANLÄGGNINGSTYP	GEMENSAM
RITINGSNUMMER FÖRVALTNING	RITINGSNUMMER FÖRVALTNING	ANLÄGGNINGSTYP	GEMENSAM
BLAD	BLAD	ANLÄGGNINGSTYP	GEMENSAM
8020	8021	ANLÄGGNINGSTYP	GEMENSAM
ANDR.	ANDR.	ANLÄGGNINGSTYP	GEMENSAM
-	-	ANLÄGGNINGSTYP	GEMENSAM




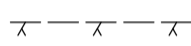
TECKENFÖRKLARING

MARKANSPRÅK




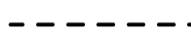


-  Gräns för järnvägsmark/vägområde
-  Avgränsning mellan olika typer av markanspråk/
Gräns för område som tas i anspråk för tillfälligt nyttjande
-  **J/Ut** Ny järnvägsmark med äganderätt / Ny järnvägsmark med äganderätt 3D-fastighet
-  **Js** Ny järnvägsmark med servitutsrätt
-  **T** Tillfällig nyttjanderätt, gäller från byggstart och 72 månader för T1, T4, T5, T7, T8 och T11.
Gäller från byggstart och 120 månader för T2, T3, T9 och T10.
-  **V** Nytt vägområde med vägrätt
-  **Vi** Nytt vägområde med inskränkt vägrätt
-  **Jt, Vi/Js, Vi** Ny järnvägsmark med äganderätt och vägområde med inskränkt vägrätt/
Ny järnvägsmark med servitutsrätt och vägområde med inskränkt vägrätt
-  **Jt, Vi** Ny järnvägsmark med äganderätt 3D-fastighet och vägområde med inskränkt vägrätt

- Js1 - Servitut för serviceväg / räddningsväg
- Js4 - Servitut för järnvägsanläggningens grundkonstruktion
- Js6 - Servitut för parkeringsyta för räddningstjänstens fordon, servicefordon mm.
- Js7 - Servitut för anläggande och vidmakthållande av ledningar
- Js8 - Servitut för trådsäkring
- Js9 - Servitut för skötselyta (Från stängsel och 1 meter ut från anläggningen)
- Js10 - Servitut för järnvägsbro
- Js11 - Servitut för diken, dammar och åtgärder för vattenhantering
- Js12 - Servitut för tillfart i samband med drift- och underhållsåtgärder
- Vi1 - Inskränkt vägrätt för väg över eller under järnvägsanläggning
- Vi2 - Inskränkt vägrätt för väg över eller under servitutsrätt för järnvägsanläggning
- Tillfällig nyttjanderätt gäller från byggstart och 72 månader för:
 - T1 - Tillfällig nyttjanderätt för etablering
 - T4 - Tillfällig nyttjanderätt för infiltrationsområde
 - T5 - Tillfällig nyttjanderätt för tillfälliga trafikordningar
 - T7 - Tillfällig nyttjanderätt för anläggningsarbeten
 - T8 - Tillfällig nyttjanderätt för underjordiska anläggningsdelar som kvarlämnas efter byggnation
 - T11 - Tillfällig nyttjanderätt för ledning
- Tillfällig nyttjanderätt gäller från byggstart och 120 månader för:
 - T2 - Tillfällig nyttjanderätt för upplag
 - T3 - Tillfällig nyttjanderätt för arbets- och transportväg
 - T9 - Tillfällig nyttjanderätt för arbets- och transportväg, tillgång för annan trafik
 - T10 - Tillfällig nyttjanderätt för etablering

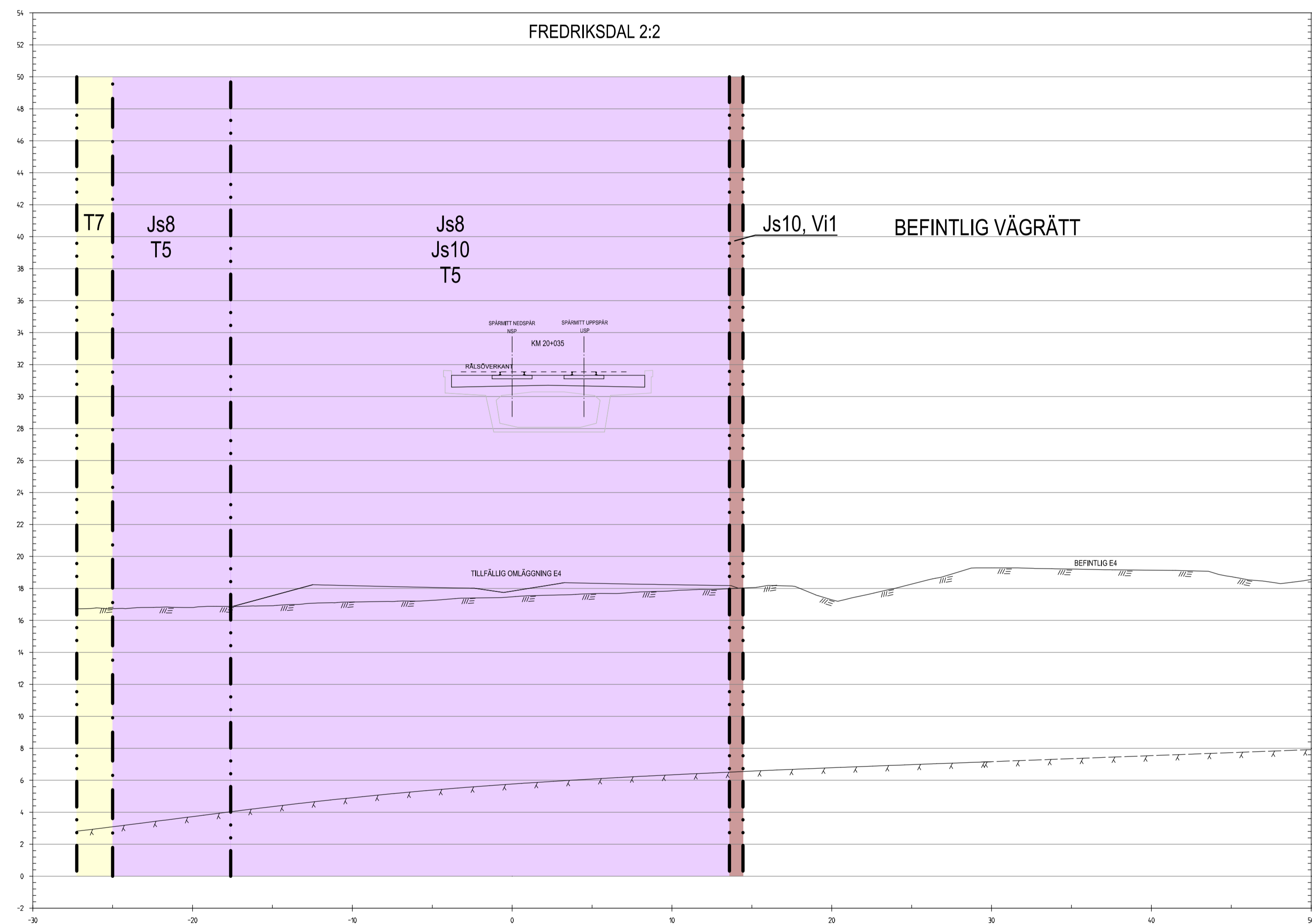
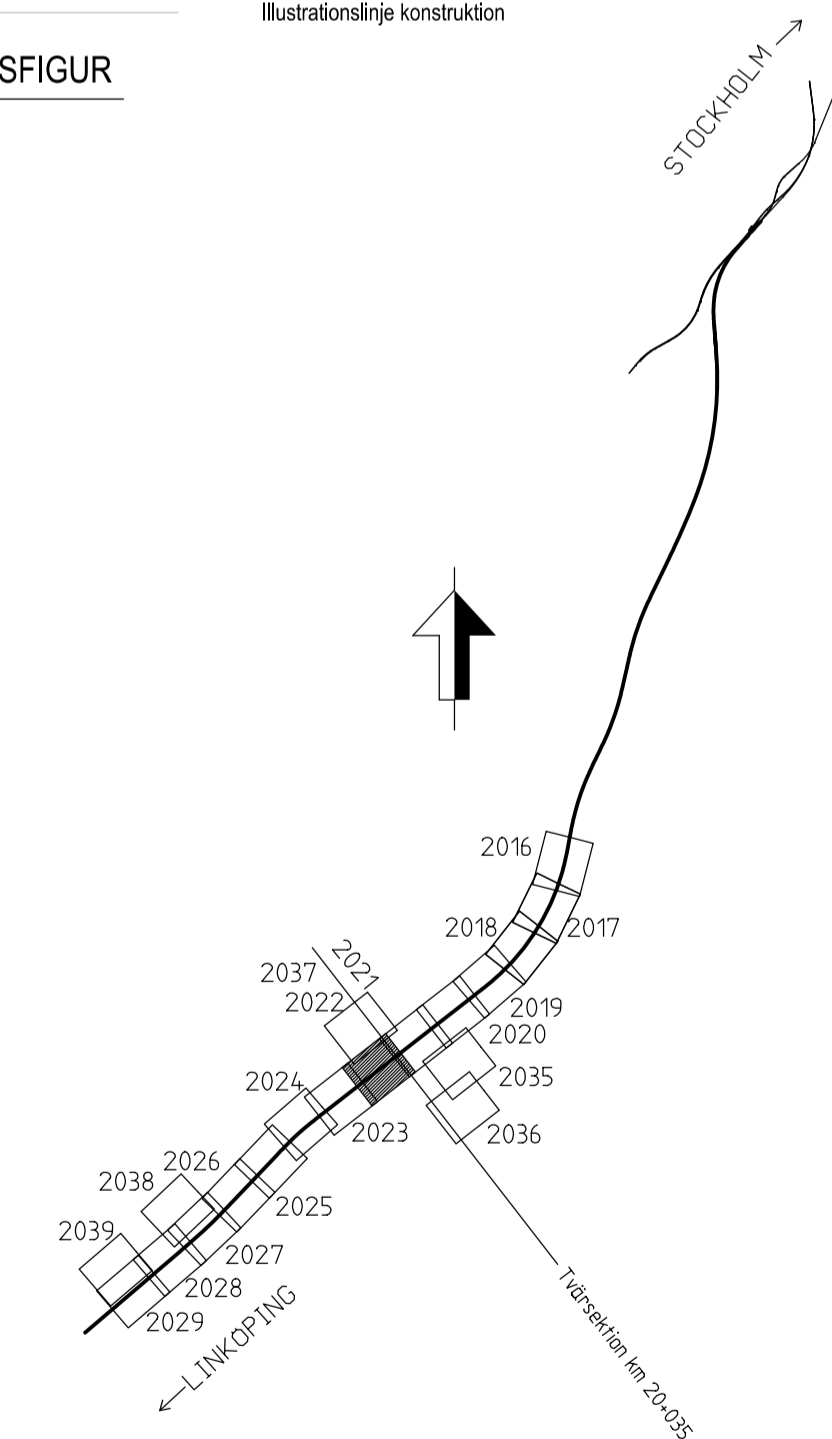
MARKFÖRHÅLLANDEN

-  Befintlig markyta
-  Bergyta
-  Tolkad bergyta
-  Ny markyta

ÖVRIGA BETECKNINGAR

-  LINGA 1:42 Fastighetsbeteckning
-  Traktgräns
-  Kvartergräns
-  Kommungräns
-  Fastighetsgräns
-  Illustrationslinje konstruktion

LOKALISERINGSFIGUR



Övriga ritningar och Tekniska teckningarna, samt övriga ritningar, är tillgängliga på Trafikverket.

TYP AV PLAN		JÄRNVÄGSPLAN	
LEVERANTÖR	AVDELNING	LEVERANS/ÄNDRINGS-FM	TEKNISKTILLÄG
	-	-	PLAN OCH TILLSTÅND
UPPRAGNINGSPRIS	KONSTRUKTIONSPRIS	GRANSKNINGSSTATUS / SYFTE	GRANSKNINGSSTATUS / SYFTE
14 64 57	-	GRANSKNINGSSTATUS / SYFTE	GRANSKNINGSSTATUS / SYFTE
SKAPAD AV	GRANSKAD AV	ANLÄGGNINGSTYP	FASTSTÄLLESEHANDLING
ÅF-TYRÉNS/JEMN	ÅF-TYRÉNS/PEAN	GEMENSAM	GEMENSAM
GRANSKAD AV	GRANSKAD AV	FLOKTERMETER	FLOKTERMETER
ÅF-TYRÉNS/PEAN	ÅF-TYRÉNS/PEAN	KM 20-035	KM 20-035
SKAPAD AV	GRANSKAD AV	RITNINGSPRIS	RITNINGSPRIS
ÅF-TYRÉNS/JEMN	ÅF-TYRÉNS/PEAN	014-01-400-4-2000	014-01-400-4-2000
GRANSKAD AV	GRANSKAD AV	SKALA	SKALA
ÅF-TYRÉNS/PEAN	ÅF-TYRÉNS/PEAN	1:200	1:200
GRANSKAD AV	GRANSKAD AV	FÖRFRAT	FÖRFRAT
ÅF-TYRÉNS/PEAN	ÅF-TYRÉNS/PEAN	A1	A1
GRANSKAD AV	GRANSKAD AV	RITNINGSPRIS FÖRVALTNING	RITNINGSPRIS FÖRVALTNING
ÅF-TYRÉNS/PEAN	ÅF-TYRÉNS/PEAN	8022	8022
GRANSKAD AV	GRANSKAD AV	BLAD	BLAD
ÅF-TYRÉNS/PEAN	ÅF-TYRÉNS/PEAN	8023	8023
GRANSKAD AV	GRANSKAD AV	ANDR.	ANDR.
ÅF-TYRÉNS/PEAN	ÅF-TYRÉNS/PEAN	-	-

TECKENFÖRKLARING

MARKANSPRÅK

- Gräns för järnvägsmark/vägområde
- Avgränsning mellan olika typer av markanspråk/
Gräns för område som tas i anspråk för tillfälligt nyttjande
- J/Jt** Ny järnvägsmark med äganderätt / Ny järnvägsmark med äganderätt 3D-fastighet
- Js** Ny järnvägsmark med servitutsrätt
- T** Tillfällig nyttjanderätt, gäller från byggstart och 72 månader för T1, T4, T5, T7, T8 och T11.
Gäller från byggstart och 120 månader för T2, T3, T9 och T10.
- V** Nytt vägområde med vägrätt
- Vi** Nytt vägområde med inskränkt vägrätt
- Jt, Vi/Js, Vi** Ny järnvägsmark med äganderätt och vägområde med inskränkt vägrätt/
Ny järnvägsmark med servitutsrätt och vägområde med inskränkt vägrätt
- Jt, Vi** Ny järnvägsmark med äganderätt 3D-fastighet och vägområde med inskränkt vägrätt

- Js1 - Servitut för serviceväg / räddningsväg
- Js4 - Servitut för järnvägsanläggningens grundkonstruktion
- Js6 - Servitut för parkeringsyta för räddningstjänstens fordon, servicefordon mm.
- Js7 - Servitut för anläggande och vidmakthållande av ledningar
- Js8 - Servitut för trådsäkring
- Js9 - Servitut för skötselnya (Från stängsel och 1 meter ut från anläggningen)
- Js10 - Servitut för järnvägsbro
- Js11 - Servitut för diken, dammar och åtgärder för vattenhantering
- Js12 - Servitut för tillfart i samband med drift- och underhållsåtgärder
- Vi1 - Inskränkt vägrätt för väg över eller under järnvägsanläggning
- Vi2 - Inskränkt vägrätt för väg över eller under servitutsrätt för järnvägsanläggning
- Tillfällig nyttjanderätt gäller från byggstart och 72 månader för:
 - T1 - Tillfällig nyttjanderätt för etablering
 - T4 - Tillfällig nyttjanderätt för infiltrationsområde
 - T5 - Tillfällig nyttjanderätt för tillfälliga trafikordningar
 - T7 - Tillfällig nyttjanderätt för anläggningsarbeten
 - T8 - Tillfällig nyttjanderätt för underjordiska anläggningsdelar som kvarlämnas efter byggnation
 - T11 - Tillfällig nyttjanderätt för ledning
- Tillfällig nyttjanderätt gäller från byggstart och 120 månader för:
 - T2 - Tillfällig nyttjanderätt för upplag
 - T3 - Tillfällig nyttjanderätt för arbets- och transportväg
 - T9 - Tillfällig nyttjanderätt för arbets- och transportväg, tillgänglig för annan trafik
 - T10 - Tillfällig nyttjanderätt för etablering

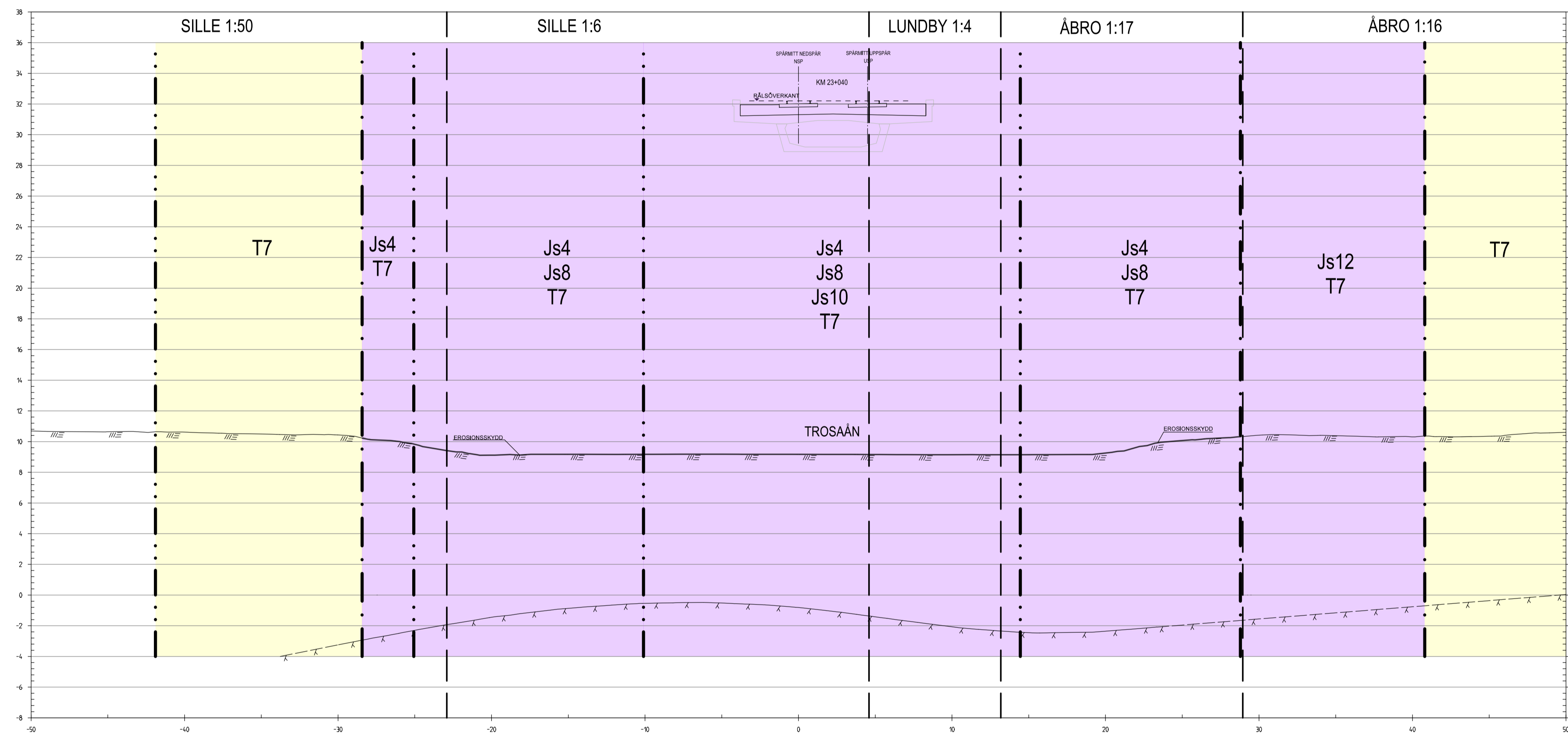
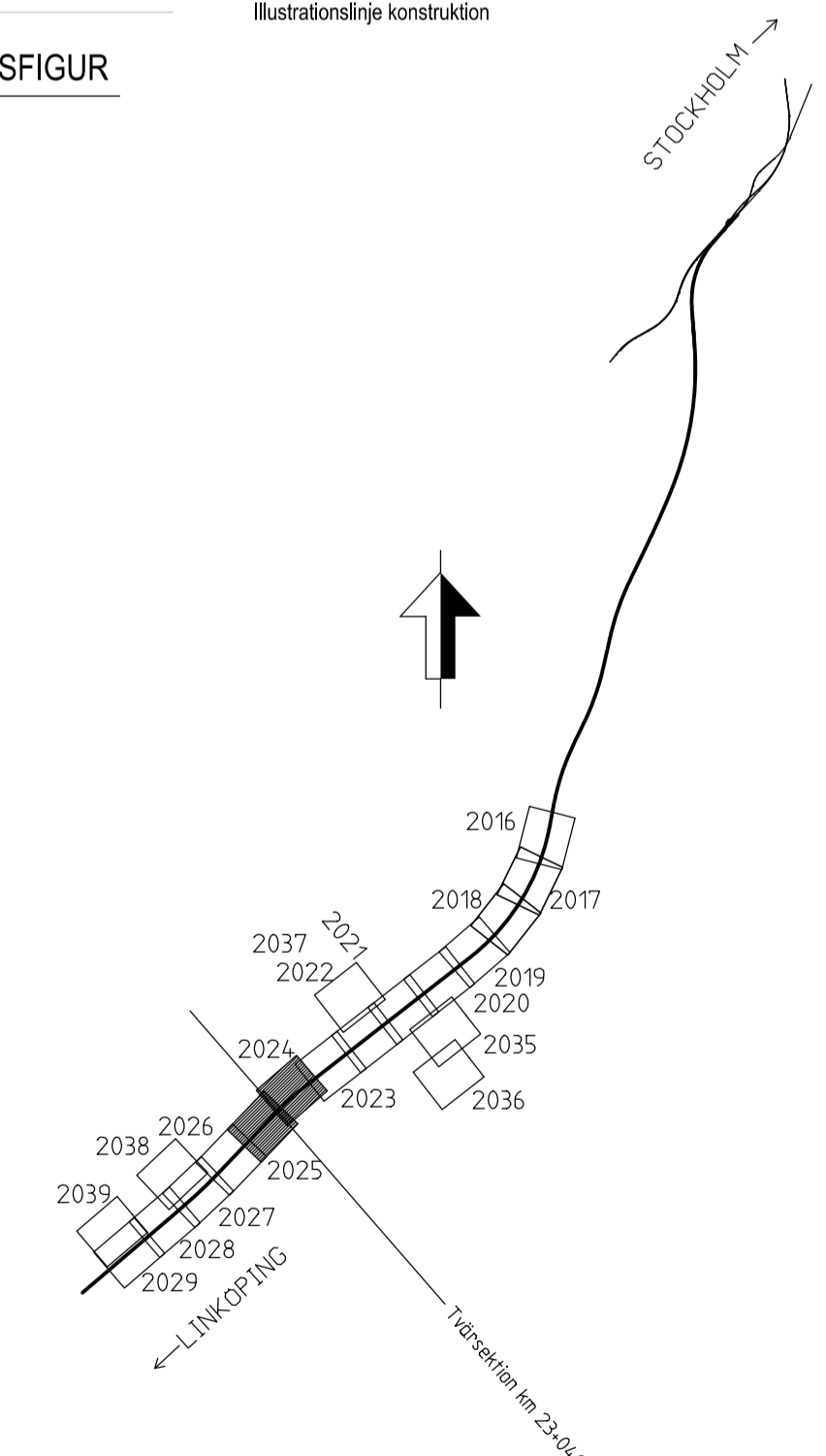
MARKFÖRHÅLLANDEN

- Befintlig markyta
- Bergyta
- Tolkad bergyta
- Ny markyta

ÖVRIGA BETECKNINGAR

- LINGA 1:42 Fastighetsbeteckning
- Traktgräns
- Kvartergräns
- Kommungräns
- Fastighetsgräns
- Illustrationslinje konstruktion

LOKALISERINGSFIGUR



Denna ritning är Trafikverkets egendom. Allt obehörigt
 begärande av ritningen beivras enligt lag.
 TRAFIKVERKET

TYP AV PLAN			
LEVERANTÖR	AVDELNING	LEVERANS/ÄNDRINGS-FM	TEKNIKGRUPP
TYRÉNS	-	-	PLAN OCH TILLSTÅND
UPPRAGSNUMMER	KONSTRUKTIONSNUMMER	GRANSKNINGSSTATUS / SYFTE	GRANSKNINGSSTATUS / SYFTE
14 64 57	-	-	GOCKÄND
TRAFIKVERKET	PROGRAM OSTLÄNKEN		FASTSTÄLLESEHANDLING
SKAPAD AV	ANLÄGGNINGSTYP	FLÖKETERMETER	GEMENSAM
ÅF-TYRÉNS/JEMN	KM 14+700 - 27+860	KM 23+040	BANDEL 506
GRANSKAD AV	RITNINGSNUMMER PROJEKT	OLP4-01-400-4-2000	
ÅF-TYRÉNS/PEAN	OLP4-01-400-4-2000		
GRANSKAD AV	SKALA	FÖRFRAT	RITNINGSNUMMER FÖRVALTNING
ÅF-TYRÉNS/PGHA	1:200	A1	BLAD 8024
2022-03-17			NÄSTA BLAD
			ANDR.