











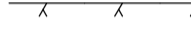


TECKENFÖRKLARING

MARKANSPRÅK

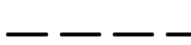





-  Gräns för järnvägsmark/vägområde
-  Avgränsning mellan olika typer av markanspråk/
Gräns för område som tas i anspråk för tillfälligt nyttjande
-  **J/Jt** Ny järnvägsmark med äganderätt / Ny järnvägsmark med äganderätt 3D-fastighet
-  **Js** Ny järnvägsmark med servitutsrätt
-  **T** Tillfällig nyttjanderätt, gäller från byggstart och 72 månader för T1, T4, T5, T7, T8 och T11.
Gäller från byggstart och 120 månader för T2, T3, T9 och T10.
-  **V** Nytt vägområde med vägrätt
-  **Vi** Nytt vägområde med inskränt vägrätt
-  **Jt, Vi/Js, Vi** Ny järnvägsmark med äganderätt och vägområde med inskränt vägrätt/
Ny järnvägsmark med servitutsrätt och vägområde med inskränt vägrätt
-  **Jt, Vi** Ny järnvägsmark med äganderätt 3D-fastighet och vägområde med inskränt vägrätt

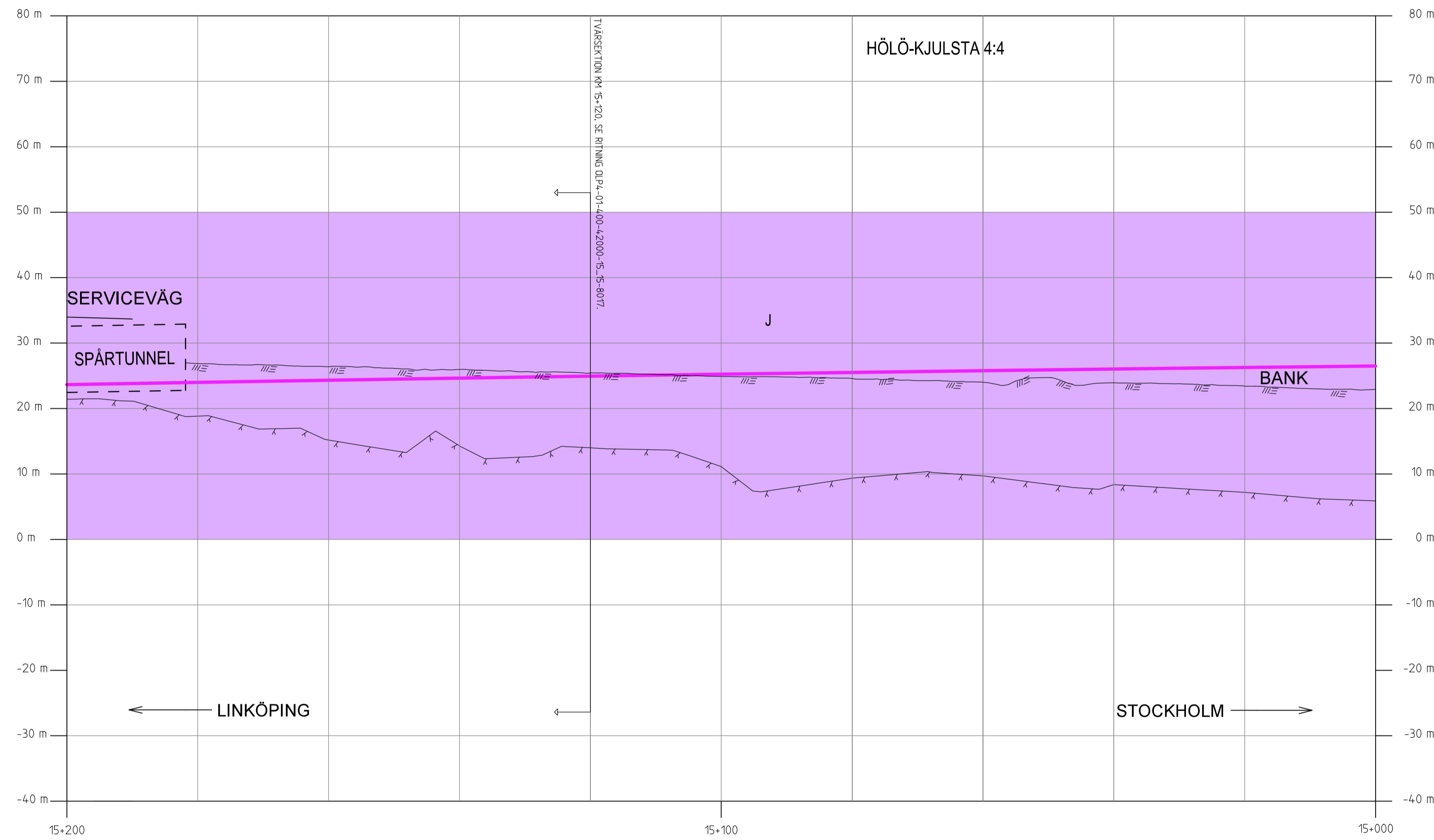
- Js1 - Servitut för serviceväg / räddningsväg
- Js4 - Servitut för järnvägsanläggningens grundkonstruktion
- Js6 - Servitut för parkeringsyta för räddningstjänstens fordon, servicefordon mm.
- Js7 - Servitut för anläggande och vidmakthållande av ledningar
- Js8 - Servitut för trådsäkring
- Js9 - Servitut för skötsel (Från stängsel och 1 meter ut från anläggningen)
- Js10 - Servitut för järnvägsbro
- Js11 - Servitut för diken, dammar och åtgärder för vattenhantering
- Js12 - Servitut för tillfart i samband med drift- och underhållsåtgärder
- Vi1 - Inskränt vägrätt för väg över eller under järnvägsanläggning
- Vi2 - Inskränt vägrätt för väg över eller under servitutsrätt för järnvägsanläggning
- Tillfällig nyttjanderätt gäller från byggstart och 72 månader för:
 - T1 - Tillfällig nyttjanderätt för etablering
 - T4 - Tillfällig nyttjanderätt för infiltrationsområde
 - T5 - Tillfällig nyttjanderätt för tillägga trafikplaneringar
 - T7 - Tillfällig nyttjanderätt för anläggningsarbeten
 - T8 - Tillfällig nyttjanderätt för underjordiska anläggningsdelar som kvarlämnas efter byggnation
 - T11 - Tillfällig nyttjanderätt för ledning
- Tillfällig nyttjanderätt gäller från byggstart och 120 månader för:
 - T2 - Tillfällig nyttjanderätt för upplag
 - T3 - Tillfällig nyttjanderätt för arbets- och transportväg
 - T9 - Tillfällig nyttjanderätt för arbets- och transportväg, tillgänglig för annan trafik
 - T10 - Tillfällig nyttjanderätt för etablering

MARKFÖRHÅLLANDEN

-  Befintlig markyta
-  Bergyta
-  Ny järnväg, profiläge nedspår
-  Ny markyta

ÖVRIGA BETECKNINGAR

- LINGA 1:42**
-  Fastighetsbeteckning
 -  Traktgräns
 -  Kvartergräns
 -  Kommungräns
 -  Illustrationslinje
 -  Förenklad illustration av järnvägsbro

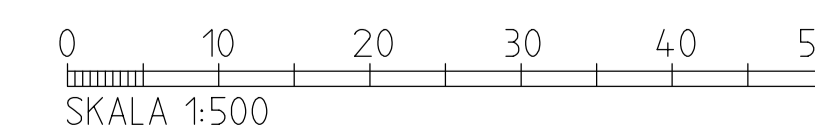


Den här ritning är Trafikverkets egendom. Allt obehörigt begagnande av ritningen beivras enligt lag.

TRAFIKVERKET

KOORDINATSYSTEM I PLAN: SWEREF 99 18 00 / KOORDINATSYSTEM I HÖJD: RH 2000

TYP AV PLAN		JÄRNVÄGSPLAN	
LEVERANTÖR	AVDELNING	LEVERANS-ÄNDRES-PM	TEKNIKGRUPP
TRAFIKVERKET	-	-	PLAN OCH TILLSTÅND
UPPRÄGNUMMER	KONSTRUKTIONNUMMER	GRANSNINGSTATUS / SYFTE	GRANSNINGSTATUS / SYFTE
14 64 57	-	GOOKÄND	GOOKÄND
SKAPAD AV	GRANSKAD AV	ANLÄGGNINGSTYP	FASTSTÄLLESEHANDLING
ÅF-TYRÉNUS/JEMN	ÅF-TYRÉNUS/PEAN	GEMENSAM	GEMENSAM
GOOKÄND AV	GOOKÄND AV	FLOKTERMETRER	15+000 - 15+200
ÅF-TYRÉNUS/PGHA	ÅF-TYRÉNUS/PGHA	2022-03-17	506
SKALA	FÖRVALTNING	BLAD	NÄSTA BLAD
1:500	A1	8017	8018
RITNINGEN AVSEER		ANDR.	-
PROFIL TILL TVÄRSEKTION KM 15+120			



TECKENFÖRKLARING

MARKANSPRÅK

- Gräns för järnvägsmark/vägområde
- Avgränsning mellan olika typer av markanspråk/
Gräns för område som tas i anspråk för tillfälligt nyttjande
- Jt** Ny järnvägsmark med äganderätt / Ny järnvägsmark med äganderätt 3D-fastighet
- Js** Ny järnvägsmark med servitutsrätt
- T** Tillfällig nyttjanderätt, gäller från byggstart och 72 månader för T1, T4, T5, T7, T8 och T11.
Gäller från byggstart och 120 månader för T2, T3, T9 och T10.
- V** Nytt vägområde med vägrätt
- Vi** Nytt vägområde med inskränkt vägrätt
- Jt, Vi/Js, Vi** Ny järnvägsmark med äganderätt och vägområde med inskränkt vägrätt/
Ny järnvägsmark med servitutsrätt och vägområde med inskränkt vägrätt
- Jt, Vi** Ny järnvägsmark med äganderätt 3D-fastighet och vägområde med inskränkt vägrätt

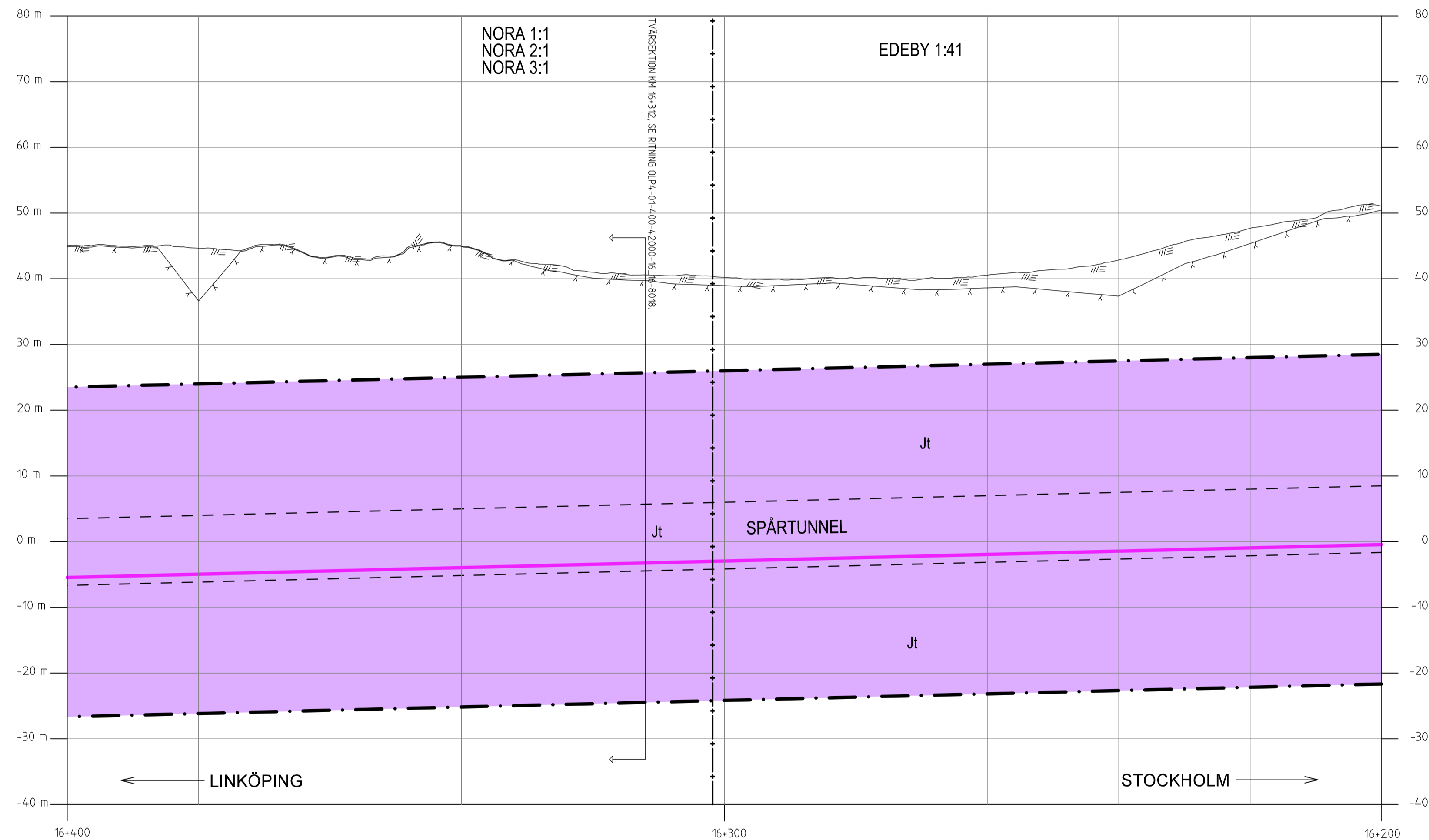
- Js1 - Servitut för serviceväg / räddningsväg
- Js4 - Servitut för järnvägsanläggningens grundkonstruktion
- Js6 - Servitut för parkeringsyta för räddningsjänstens fordon, servicefordon mm.
- Js7 - Servitut för anläggande och vidmakthållande av ledningar
- Js8 - Servitut för trådsäkring
- Js9 - Servitut för skötselyta (Från stängsel och 1 meter ut från anläggningen)
- Js10 - Servitut för järnvägsbro
- Js11 - Servitut för diken, dammar och åtgärder för vattenhantering
- Js12 - Servitut för tillfart i samband med drift- och underhållsåtgärder
- Vi1 - Inskränkt vägrätt för väg över eller under järnvägsanläggning
- Vi2 - Inskränkt vägrätt för väg över eller under servitutsrätt för järnvägsanläggning
- Tillfällig nyttjanderätt gäller från byggstart och 72 månader för:
 - T1 - Tillfällig nyttjanderätt för etablering
 - T4 - Tillfällig nyttjanderätt för infiltrationsområde
 - T5 - Tillfällig nyttjanderätt för tillägga trafikordningar
 - T7 - Tillfällig nyttjanderätt för anläggningsarbeten
 - T8 - Tillfällig nyttjanderätt för underjordiska anläggningsdelar som kvarlämnas efter byggnation
 - T11 - Tillfällig nyttjanderätt för ledning
- Tillfällig nyttjanderätt gäller från byggstart och 120 månader för:
 - T2 - Tillfällig nyttjanderätt för upplag
 - T3 - Tillfällig nyttjanderätt för arbets- och transportväg
 - T9 - Tillfällig nyttjanderätt för arbets- och transportväg, tillgänglig för annan trafik
 - T10 - Tillfällig nyttjanderätt för etablering

MARKFÖRHÅLLANDEN

- Befintlig markyta
- Bergyta
- Ny järnväg, profilläge nedspår
- Ny markyta

ÖVRIGA BETECKNINGAR

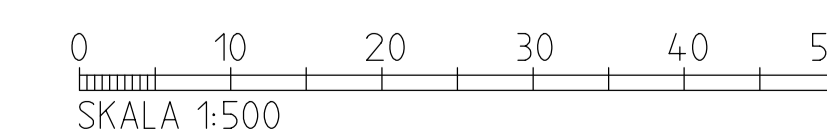
- LINGA 1:42**
- Fastighetsbeteckning
 - Traktgräns
 - Kvartergräns
 - Kommungräns
 - Illustrationslinje
 - Förenklad illustration av järnvägsbro



Övriga beteckningar och tekniska symboler enligt Trafikverket
 Trafikverket

KOORDINATSYSTEM I PLAN: SWEREF 99 18 00 / KOORDINATSYSTEM I HÖJD: RH 2000

TYP AV PLAN			
JÄRNVÄGSPLAN			
LEVERANTÖR	AVDELNING	LEVERANS/ÄNDRINGS-FH	TEKNIKGRUPP
TYRÉNS	-	-	PLAN OCH TILLSTÅND
UPPRÄGNSNUMMER	KONSTRUKTIONSNUMMER	GRANSNINGSTATUS / SYFTE	GRANSNINGSTATUS / SYFTE
14 64 57	-	GOCKÄND	GOCKÄND
SKAPAD AV		HANDLINGS-TYP	
ÅF-TYRÉNS/JEMN		FASTSTÄLLESEHANDLING	
GRANSKAD AV		ANLÄGGNINGSTYP	
ÅF-TYRÉNS/PEAN		GEMENSAM	
SKALAD AV	SKALA	FÖRFRAT	RITINGSNUMMER PROJEKT
ÅF-TYRÉNS/PGHA	1:500	A1	OLP4-01-201-42000
GOCKÄND AV	SKALA	RITINGSNUMMER FÖRVALTNING	BLAD
ÅF-TYRÉNS/PGHA	1:500	8018	NÄSTA BLAD
			8019
			ANDR.
			-



TECKENFÖRKLARING

MARKANSPRÅK

- Gräns för järnvägsmark/vägområde
- Avgränsning mellan olika typer av markanspråk/
Gräns för område som tas i anspråk för tillfälligt nyttjande
- Jt** Ny järnvägsmark med äganderätt / Ny järnvägsmark med äganderätt 3D-fastighet
- Js** Ny järnvägsmark med servitutsrätt
- T** Tillfällig nyttjanderätt, gäller från byggstart och 72 månader för T1, T4, T5, T7, T8 och T11.
Gäller från byggstart och 120 månader för T2, T3, T9 och T10.
- V** Nytt vägområde med vägrätt
- Vi** Nytt vägområde med inskränkt vägrätt
- Jt, Vi/Js, Vi** Ny järnvägsmark med äganderätt och vägområde med inskränkt vägrätt/
Ny järnvägsmark med servitutsrätt och vägområde med inskränkt vägrätt
- Jt, Vi** Ny järnvägsmark med äganderätt 3D-fastighet och vägområde med inskränkt vägrätt

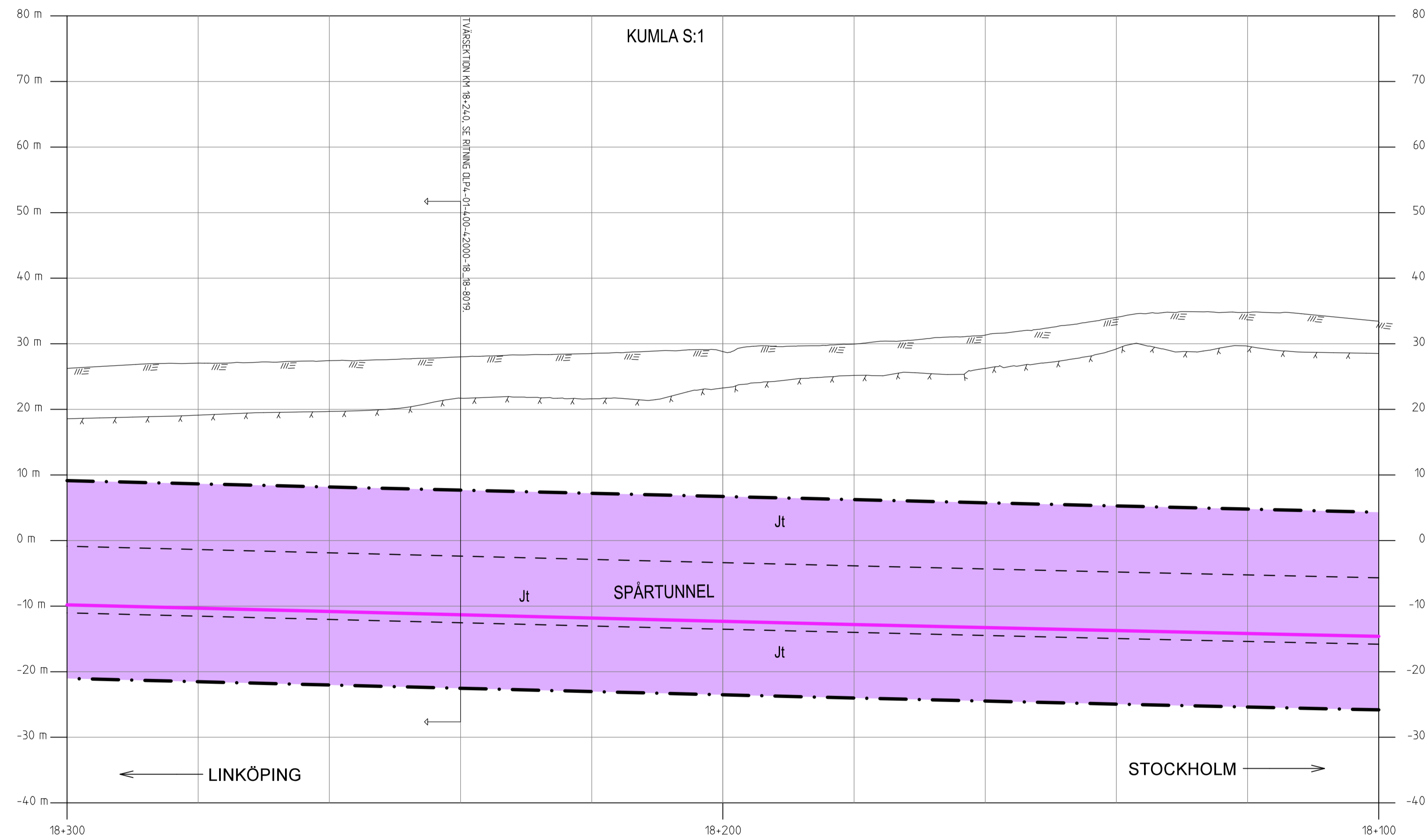
- Js1 - Servitut för serviceväg / räddningsväg
- Js4 - Servitut för järnvägsanläggningens grundkonstruktion
- Js6 - Servitut för parkeringsyta för räddningstjänstens fordon, servicefordon mm.
- Js7 - Servitut för anläggande och vidmakthållande av ledningar
- Js8 - Servitut för trådsäkring
- Js9 - Servitut för skötselyta (Från stängsel och 1 meter ut från anläggningen)
- Js10 - Servitut för järnvägsbro
- Js11 - Servitut för diken, dammar och åtgärder för vattenhantering
- Js12 - Servitut för tillfart i samband med drift- och underhållsåtgärder
- Vi1 - Inskränkt vägrätt för väg över eller under järnvägsanläggning
- Vi2 - Inskränkt vägrätt för väg över eller under servitutsrätt för järnvägsanläggning
- Tillfällig nyttjanderätt gäller från byggstart och 72 månader för:
 - T1 - Tillfällig nyttjanderätt för etablering
 - T4 - Tillfällig nyttjanderätt för infiltrationsområde
 - T5 - Tillfällig nyttjanderätt för tillägga trafikordningar
 - T7 - Tillfällig nyttjanderätt för anläggningsarbeten
 - T8 - Tillfällig nyttjanderätt för underjordiska anläggningsdelar som kvarlämnas efter byggnation
 - T11 - Tillfällig nyttjanderätt för ledning
- Tillfällig nyttjanderätt gäller från byggstart och 120 månader för:
 - T2 - Tillfällig nyttjanderätt för upplag
 - T3 - Tillfällig nyttjanderätt för arbets- och transportväg
 - T9 - Tillfällig nyttjanderätt för arbets- och transportväg, tillgänglig för annan trafik
 - T10 - Tillfällig nyttjanderätt för etablering

MARKFÖRHÅLLANDEN

- Befintlig markyta
- Bergyta
- Ny järnväg, profilläge nedspår
- Ny markyta

ÖVRIGA BETECKNINGAR

- LINGA 1:42**
- Fastighetsbeteckning
 - Traktgräns
 - Kvartergräns
 - Kommungräns
 - Illustrationslinje
 - Förenklad illustration av järnvägsbro

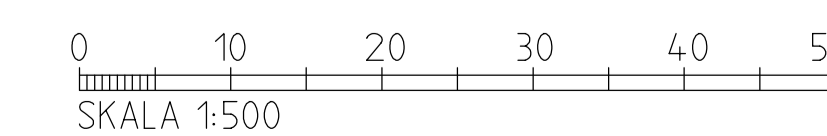


Den här teckningen är en del av projekts tekniska dokumentation och ska inte användas separat utan i samband med övriga ritningar i projekts tekniska dokumentation.

TRAFIKVERKET



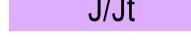
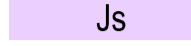





KOORDINATSYSTEM I PLAN: SWEREF 99 18 00 / KOORDINATSYSTEM I HÖJD: RH 2000

TYP AV PLAN			
JÄRNVÄGSPLAN			
LEVERANTÖR	AVDELNING	LEVERANS/ÄNDRINGS-FH	TEKNIKGRUPP
TYRÉNS	-	-	PLAN OCH TILLSTÅND
UPPRÄGGSNUMMER	KONSTRUKTIONSNUMMER	GRÄNSSTATUS / SYFTE	GRÄNSSTATUS / SYFTE
14 64 57	-	GOOKÄND	GOOKÄND
SKAPAD AV		HANDLINGS-TYP	
ÅF-TYRÉNS/JEMN		FASTSTÄLLESEHANDLING	
GRANSKAD AV		ANLÄGGNINGSTYP	
ÅF-TYRÉNS/PEAN		GEMENSAM	
SKALAD AV	SKALA	FÖRFRAT	RITINGSNUMMER PROJEKT
ÅF-TYRÉNS/PEAN	1:500	A1	OLP4-01-201-42000
GRANSKAD AV	SKALA	RITINGSNUMMER FÖRVALTNING	BLAD
ÅF-TYRÉNS/PEAN	1:500	8019	NÄSTA BLAD
			8020
			ANDR.
			-



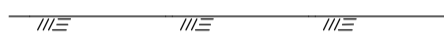



TECKENFÖRKLARING

MARKANSPRÅK

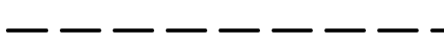

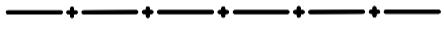



-  Gräns för järnvägsmark/vägområde
-  Avgränsning mellan olika typer av markanspråk/
Gräns för område som tas i anspråk för tillfälligt nyttjande
-  **Jt** Ny järnvägsmark med äganderätt / Ny järnvägsmark med äganderätt 3D-fastighet
-  **Js** Ny järnvägsmark med servitutsrätt
-  **T** Tillfällig nyttjanderätt, gäller från byggstart och 72 månader för T1, T4, T5, T7, T8 och T11.
Gäller från byggstart och 120 månader för T2, T3, T9 och T10.
-  **V** Nytt vägområde med vägrätt
-  **Vi** Nytt vägområde med inskränkt vägrätt
-  **Jt, Vi/Js, Vi** Ny järnvägsmark med äganderätt och vägområde med inskränkt vägrätt/
Ny järnvägsmark med servitutsrätt och vägområde med inskränkt vägrätt
-  **Jt, Vi** Ny järnvägsmark med äganderätt 3D-fastighet och vägområde med inskränkt vägrätt

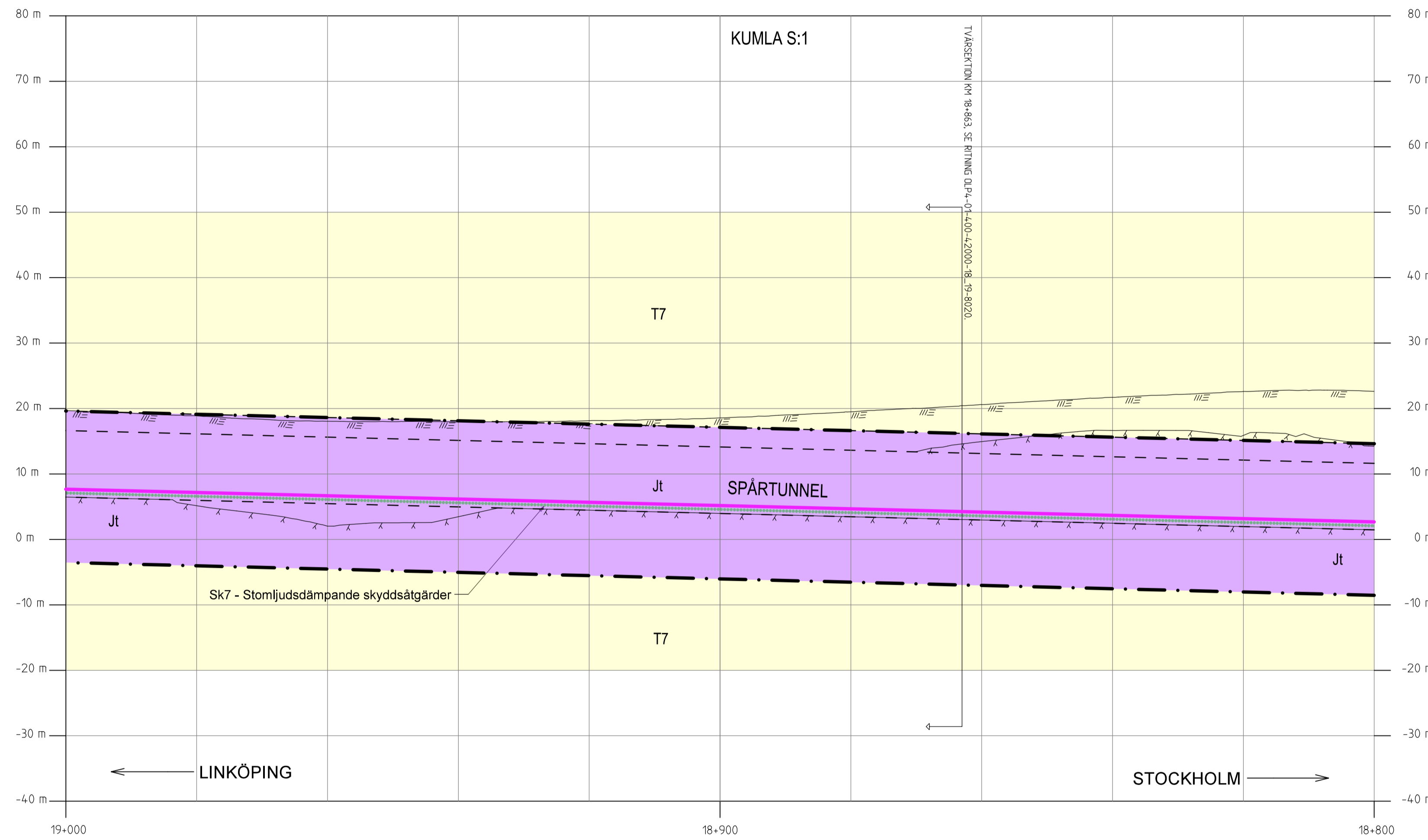
- Js1 - Servitut för serviceväg / räddningsväg
- Js4 - Servitut för järnvägsanläggningens grundkonstruktion
- Js6 - Servitut för parkeringsyta för räddningstjänstens fordon, servicefordon mm.
- Js7 - Servitut för anläggande och vidmakthållande av ledningar
- Js8 - Servitut för trådsäkring
- Js9 - Servitut för skötselyta (Från stängsel och 1 meter ut från anläggningen)
- Js10 - Servitut för järnvägsbro
- Js11 - Servitut för diken, dammar och åtgärder för vattenhantering
- Js12 - Servitut för tillfart i samband med drift- och underhållsåtgärder
- Vi1 - Inskränkt vägrätt för väg över eller under järnvägsanläggning
- Vi2 - Inskränkt vägrätt för väg över eller under servitutsrätt för järnvägsanläggning
- T11 - Tillfällig nyttjanderätt gäller från byggstart och 72 månader för:
- T1 - Tillfällig nyttjanderätt för etablering
- T4 - Tillfällig nyttjanderätt för infiltrationsområde
- T5 - Tillfällig nyttjanderätt för tillägga trafikplaneringar
- T7 - Tillfällig nyttjanderätt för anläggningsarbeten
- T8 - Tillfällig nyttjanderätt för underjordiska anläggningsdelar som kvarlämnas efter byggnation
- T11 - Tillfällig nyttjanderätt för ledning
- Tillfällig nyttjanderätt gäller från byggstart och 120 månader för:
- T2 - Tillfällig nyttjanderätt för upplag
- T3 - Tillfällig nyttjanderätt för arbets- och transportväg
- T9 - Tillfällig nyttjanderätt för arbets- och transportväg, tillgänglig för annan trafik
- T10 - Tillfällig nyttjanderätt för etablering

MARKFÖRHÅLLANDEN

-  Befintlig markyta
-  Bergyta
-  Ny järnväg, profilfälg nedspår
-  Ny markyta

ÖVRIGA BETECKNINGAR

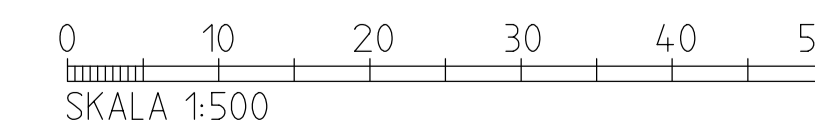
- LINGA 1:42**
-  Fastighetsbeteckning
 -  Traktgräns
 -  Kvartergräns
 -  Kommungräns
 -  Illustrationslinje
 -  Förenklad illustration av järnvägsbro



Denna ritning är Trafikverkets egendom. Allt obehörigt
 begagnande av ritningen beivras enligt lag.
 TRAFIKVERKET

KOORDINATSYSTEM I PLAN: SWEREF 99 18 00 / KOORDINATSYSTEM I HÖJD: RH 2000

TYP AV PLAN		JÄRNVÄGSPLAN	
LEVERANTÖR	AVDELNING	LEVERANS/ÄNDRINGS-FH	TEKNIKGRUPP
	-	-	PLAN OCH TILLSTÅND
UPPRAGSNUMMER	KONSTRUKTIONSNUMMER	GRANSNINGSTATUS / SYFTE	GRANSNINGSTATUS / SYFTE
14 64 57	-	GOCKÄND	GOCKÄND
SKAPAD AV		HANDLINGS-TYP	
ÅF-TYRÉNS/JEMN		FASTSTÄLLESEHANDLING	
GRANSKAD AV		ANLÄGGNINGSTYP	
ÅF-TYRÉNS/PEAN		GEMENSAM	
GODKÄND AV		FLOKTERMETER	
ÅF-TYRÉNS/PGA		18 800 - 19 000	
2022-03-17		RITINGSNUMMER PROJEKT	
2022-03-17		OLP4-01-201-42000	
SKALA	FÖRVALTNING	BLAD	NÄSTA BLAD
1:500	A1	8020	8021
ANDR.		ANDR.	
-		-	



TECKENFÖRKLARING

MARKANSPRÅK

- Gräns för järnvägsmark/vägområde
- Avgränsning mellan olika typer av markanspråk/
Gräns för område som tas i anspråk för tillfälligt nyttjande
- J/Jt** Ny järnvägsmark med äganderätt / Ny järnvägsmark med äganderätt 3D-fastighet
- Js** Ny järnvägsmark med servitutsrätt
- T** Tillfällig nyttjanderätt, gäller från byggstart och 72 månader för T1, T4, T5, T7, T8 och T11.
Gäller från byggstart och 120 månader för T2, T3, T9 och T10.
- V** Nytt vägområde med vägrätt
- Vi** Nytt vägområde med inskränkt vägrätt
- Jt, Vi/Js, Vi** Ny järnvägsmark med äganderätt och vägområde med inskränkt vägrätt/
Ny järnvägsmark med servitutsrätt och vägområde med inskränkt vägrätt
- Jt, Vi** Ny järnvägsmark med äganderätt 3D-fastighet och vägområde med inskränkt vägrätt

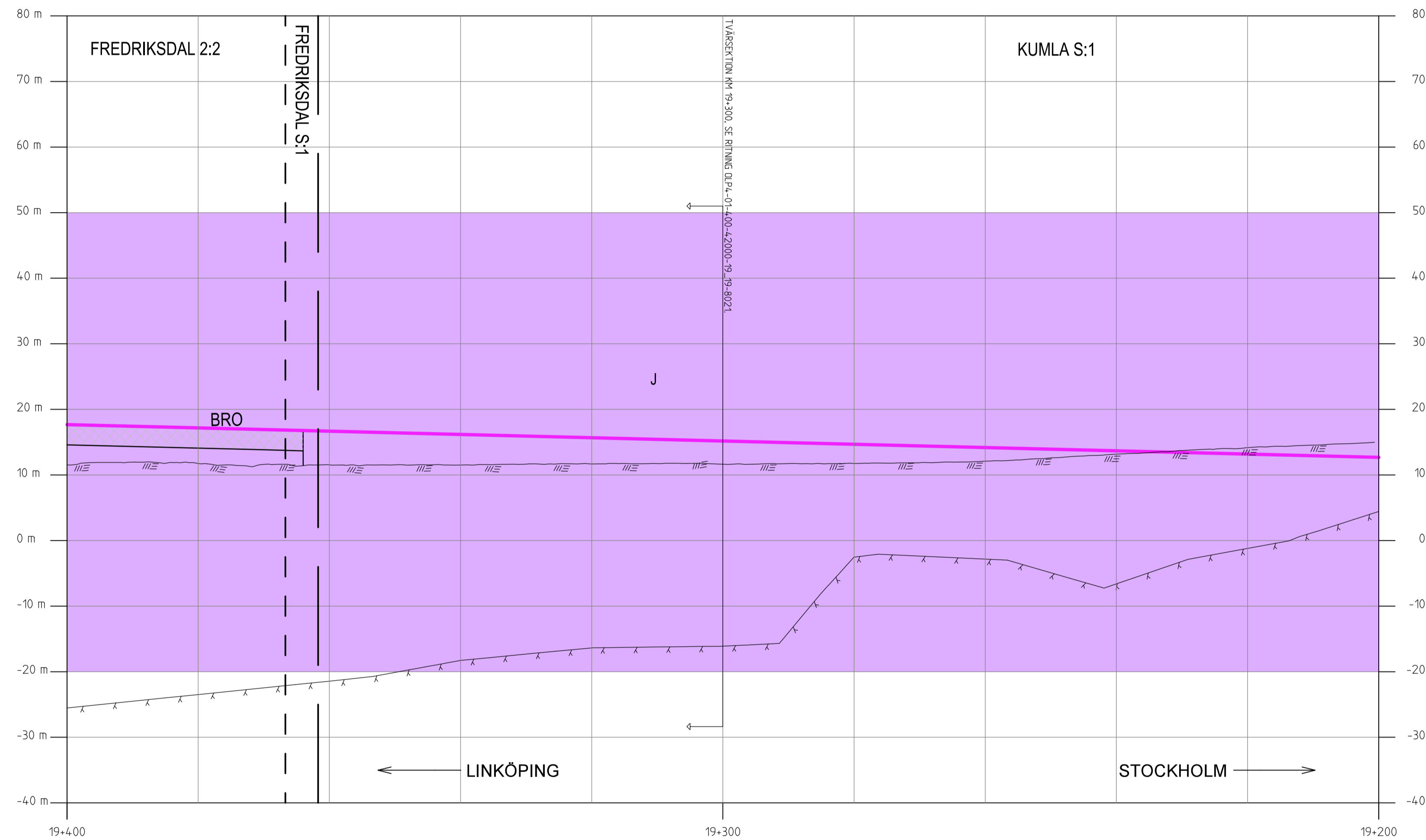
- Js1 - Servitut för serviceväg / räddningsväg
- Js4 - Servitut för järnvägsanläggningens grundkonstruktion
- Js6 - Servitut för parkeringsyta för räddningstjänstens fordon, servicefordon mm.
- Js7 - Servitut för anläggande och vidmakthållande av ledningar
- Js8 - Servitut för trådsäkring
- Js9 - Servitut för skötselyta (Från stängsel och 1 meter ut från anläggningen)
- Js10 - Servitut för järnvägsbro
- Js11 - Servitut för diken, dammar och åtgärder för vattenhantering
- Js12 - Servitut för tillfart i samband med drift- och underhållsåtgärder
- Vi1 - Inskränkt vägrätt för väg över eller under järnvägsanläggning
- Vi2 - Inskränkt vägrätt för väg över eller under servitutsrätt för järnvägsanläggning
- Tillfällig nyttjanderätt gäller från byggstart och 72 månader för:
 - T1 - Tillfällig nyttjanderätt för etablering
 - T4 - Tillfällig nyttjanderätt för infiltrationsområde
 - T5 - Tillfällig nyttjanderätt för tillägga trafikordningar
 - T7 - Tillfällig nyttjanderätt för anläggningsarbeten
 - T8 - Tillfällig nyttjanderätt för underjordiska anläggningsdelar som kvarlämnas efter byggnation
 - T11 - Tillfällig nyttjanderätt för ledning
- Tillfällig nyttjanderätt gäller från byggstart och 120 månader för:
 - T2 - Tillfällig nyttjanderätt för upplag
 - T3 - Tillfällig nyttjanderätt för arbets- och transportväg
 - T9 - Tillfällig nyttjanderätt för arbets- och transportväg, tillgänglig för annan trafik
 - T10 - Tillfällig nyttjanderätt för etablering

MARKFÖRHÅLLANDEN

- Befintlig markyta
- Bergyta
- Ny järnväg, profilläge nedspår
- Ny markyta

ÖVRIGA BETECKNINGAR

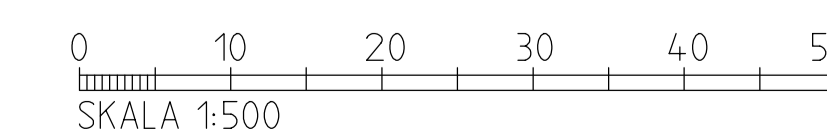
- LINGA 1:42**
- Fastighetsbeteckning
 - Traktgräns
 - Kvartergräns
 - Kommungräns
 - Illustrationslinje
 - Förenklad illustration av järnvägsbro



Den här ritningen är Trafikverkets egendom. Allt obehörigt begagnande av ritningen beivras enligt lag.
TRAFIKVERKET

KOORDINATSYSTEM I PLAN: SWEREF 99 18 00 / KOORDINATSYSTEM I HÖJD: RH 2000

TYP AV PLAN			
JÄRNVÄGSPLAN			
LEVERANTÖR	AVDELNING	LEVERANS/ÄNDRES-FH	TEKNIKGRUPP
TYRÉNS	-	-	PLAN OCH TILLSTÅND
UPPRÄGNSNUMMER	KONSTRUKTIONSNUMMER	GRANSNINGSTATUS / SYFTE	GRANSNINGSTYP
14 64 57	-	-	FASTSTÄLLESEHANDLING
TRAFIKVERKET		PROGRAM OSTLÄNKEN	
SKAPAD AV		ANLÄGGNINGSTYP	
ÅF-TYRÉNS/JEMN		GEMENSAM	
GRANSKAD AV		FLÖKETERMETER	
ÅF-TYRÉNS/PEAN		19+200 - 19+400	
GODKÄND AV		RITINGSNUMMER PROJEKT	
ÅF-TYRÉNS/PGHA		OLP4-01-201-42000	
SKALA	SKALA	FÖRFRAT	RITINGSNUMMER FÖRVALTNING
1:500	1:500	A1	BLAD
2022-03-17			8021
			NÄSTA BLAD
			8022
			ANDR.
			-



TECKENFÖRKLARING

MARKANSPRÅK

- Gräns för järnvägsmark/vägområde
- Avgränsning mellan olika typer av markanspråk/
Gräns för område som tas i anspråk för tillfälligt nyttjande
- J/Ut** Ny järnvägsmark med äganderätt / Ny järnvägsmark med äganderätt 3D-fastighet
- Js** Ny järnvägsmark med servitutsrätt
- T** Tillfällig nyttjanderätt, gäller från byggstart och 72 månader för T1, T4, T5, T7, T8 och T11.
Gäller från byggstart och 120 månader för T2, T3, T9 och T10.
- V** Nytt vägområde med vägrätt
- Vi** Nytt vägområde med inskränkt vägrätt
- Jt, Vi/Js, Vi** Ny järnvägsmark med äganderätt och vägområde med inskränkt vägrätt/
Ny järnvägsmark med servitutsrätt och vägområde med inskränkt vägrätt
- Jt, Vi** Ny järnvägsmark med äganderätt 3D-fastighet och vägområde med inskränkt vägrätt

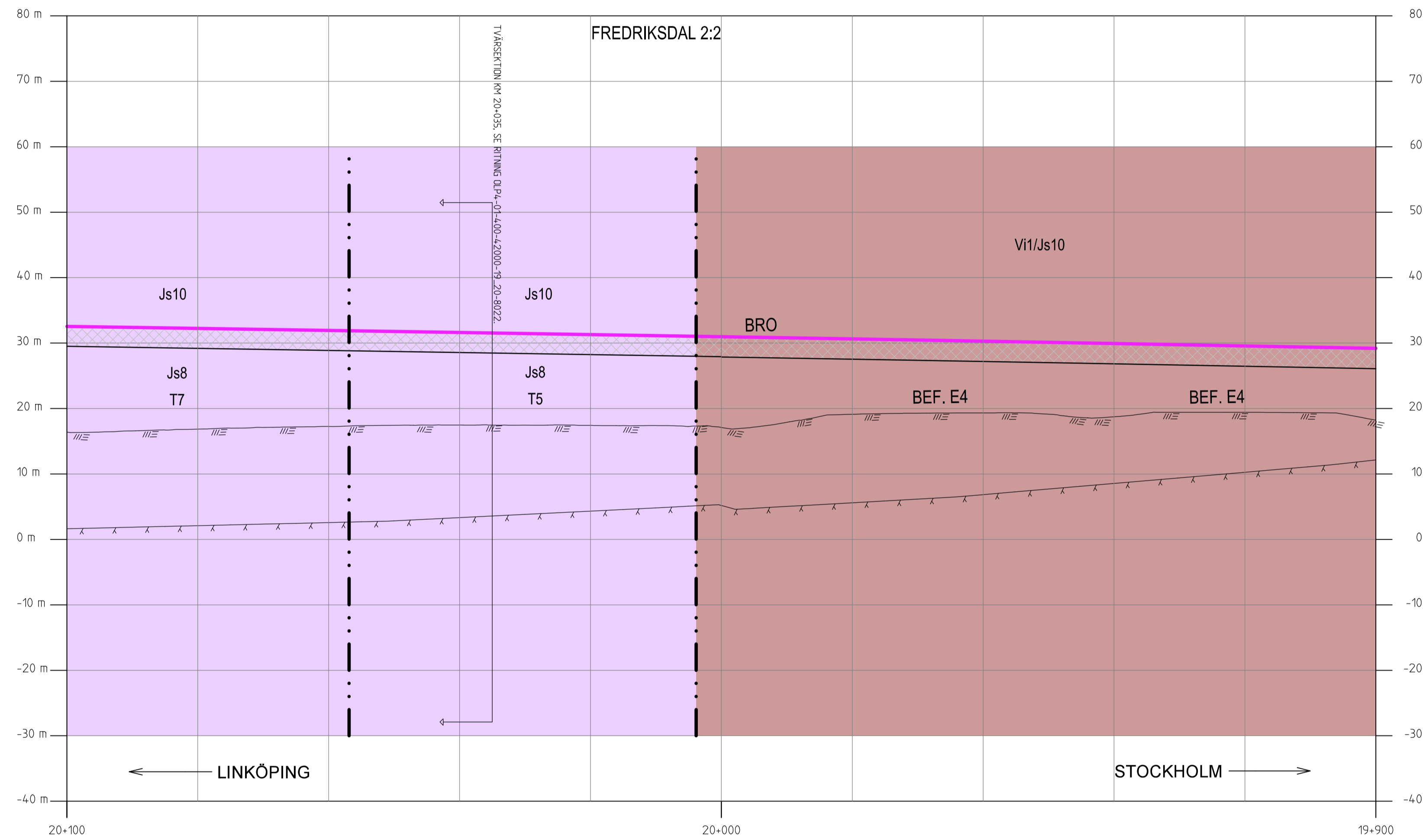
- Js1 - Servitut för serviceväg / räddningsväg
- Js4 - Servitut för järnvägsanläggningens grundkonstruktion
- Js6 - Servitut för parkeringsyta för räddningstjänstens fordon, servicefordon mm.
- Js7 - Servitut för anläggande och vidmakthållande av ledningar
- Js8 - Servitut för trådsäkring
- Js9 - Servitut för skötselyta (Från stängsel och 1 meter ut från anläggningen)
- Js10 - Servitut för järnvägsbro
- Js11 - Servitut för diken, dammar och åtgärder för vattenhantering
- Js12 - Servitut för tillfart i samband med drift- och underhållsåtgärder
- Vi1 - Inskränkt vägrätt för väg över eller under järnvägsanläggning
- Vi2 - Inskränkt vägrätt för väg över eller under servitutsrätt för järnvägsanläggning
- Tillfällig nyttjanderätt gäller från byggstart och 72 månader för:
 - T1 - Tillfällig nyttjanderätt för etablering
 - T4 - Tillfällig nyttjanderätt för infiltrationsområde
 - T5 - Tillfällig nyttjanderätt för tillägga trafikplaneringar
 - T7 - Tillfällig nyttjanderätt för anläggningsarbeten
 - T8 - Tillfällig nyttjanderätt för underjordiska anläggningsdelar som kvarlämnas efter byggnation
 - T11 - Tillfällig nyttjanderätt för ledning
- Tillfällig nyttjanderätt gäller från byggstart och 120 månader för:
 - T2 - Tillfällig nyttjanderätt för upplag
 - T3 - Tillfällig nyttjanderätt för arbets- och transportväg
 - T9 - Tillfällig nyttjanderätt för arbets- och transportväg, tillgänglig för annan trafik
 - T10 - Tillfällig nyttjanderätt för etablering

MARKFÖRHÅLLANDEN

- Befintlig markyta
- Bergyta
- Ny järnväg, profilläge nedspår
- Ny markyta

ÖVRIGA BETECKNINGAR

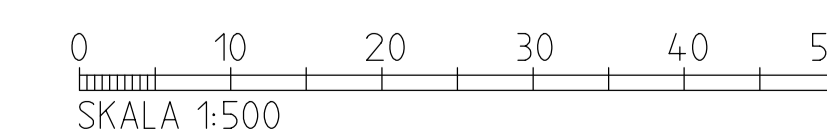
- LINGA 1:42**
- Fastighetsbeteckning
 - Traktgräns
 - Kvartergräns
 - Kommungräns
 - Illustrationslinje
 - Förenklad illustration av järnvägsbro



Den här ritning är Trafikverkets egendom. Allt obehörigt begagnande av ritningen beivras enligt lag.
TRAFIKVERKET

KOORDINATSYSTEM I PLAN: SWEREF 99 18 00 / KOORDINATSYSTEM I HÖJD: RH 2000

TYP AV PLAN			
JÄRNVÄGSPLAN			
LEVERANTÖR	AVDELNING	LEVERANS/ÄNDRINGS-FH	TEKNISKT NIVÅ
	-	-	PLAN OCH TILLSTÅND
UPPRAGSNUMMER	KONSTRUKTIONSNUMMER	GRANSNINGSTATUS / SYFTE	GRANSNINGSTATUS / SYFTE
14 64 57	-	GOCKÄND	GOCKÄND
SKAPAD AV		HANDLINGS-TYP	
ÅF-TYRÉNS/JEMN		FASTSTÄLLESEHANDLING	
GRANSKAD AV		ANLÄGGNINGSTYP	
ÅF-TYRÉNS/PEAN		GEMENSAM	
SKALAD AV	SKALA	FÖRVALTNING	BLAD
ÅF-TYRÉNS/PEAN	1:500	8022	8023
GOCKÄND AV	DATE	RITNINGSNUMMER FÖRVALTNING	ANDR.
ÅF-TYRÉNS/PGHA	2022-03-17	8022	-
RITNINGSNUMMER PROJEKT		BLAD	
OLP4-01-201-4-2000		8022	
RITNINGSNUMMER FÖRVALTNING		ANDR.	
8022		-	



TECKENFÖRKLARING

MARKANSPRÅK

- Gräns för järnvägsmark/vägområde
- Avgränsning mellan olika typer av markanspråk/
Gräns för område som tas i anspråk för tillfälligt nyttjande
- J/Jt** Ny järnvägsmark med äganderätt / Ny järnvägsmark med äganderätt 3D-fastighet
- Js** Ny järnvägsmark med servitutsrätt
- T** Tillfällig nyttjanderätt, gäller från byggstart och 72 månader för T1, T4, T5, T7, T8 och T11.
Gäller från byggstart och 120 månader för T2, T3, T9 och T10.
- V** Nytt vägområde med vägrätt
- Vi** Nytt vägområde med inskränkt vägrätt
- Jt, Vi/Js, Vi** Ny järnvägsmark med äganderätt och vägområde med inskränkt vägrätt/
Ny järnvägsmark med servitutsrätt och vägområde med inskränkt vägrätt
- Jt, Vi** Ny järnvägsmark med äganderätt 3D-fastighet och vägområde med inskränkt vägrätt

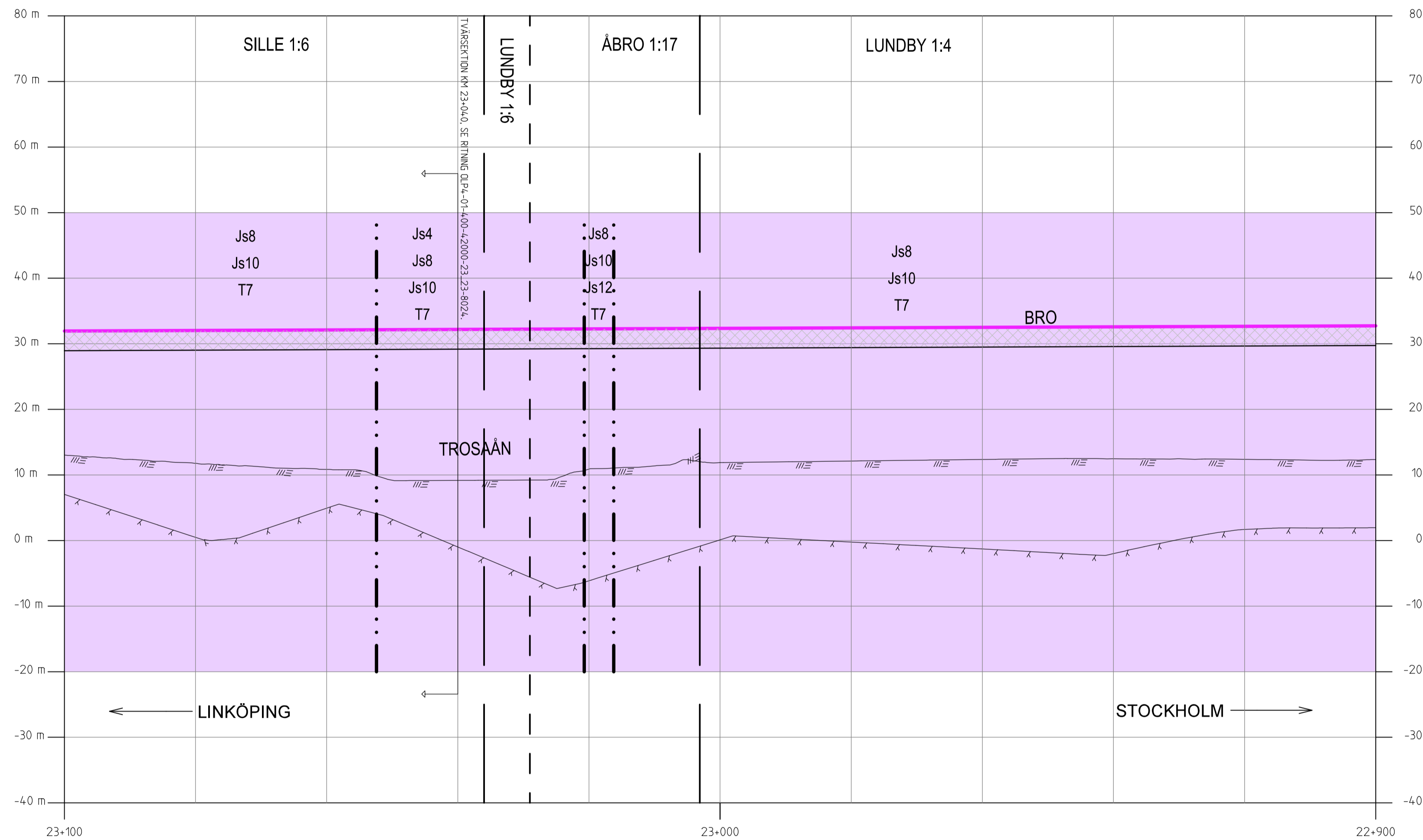
- Js1 - Servitut för serviceväg / räddningsväg
 - Js4 - Servitut för järnvägsanläggningens grundkonstruktion
 - Js6 - Servitut för parkeringsyta för räddningstjänstens fordon, servicefordon mm.
 - Js7 - Servitut för anläggande och vidmakthållande av ledningar
 - Js8 - Servitut för trådsäkring
 - Js9 - Servitut för skötselyta (Från stängsel och 1 meter ut från anläggningen)
 - Js10 - Servitut för järnvägsbro
 - Js11 - Servitut för diken, dammar och åtgärder för vattenhantering
 - Js12 - Servitut för tillfart i samband med drift- och underhållsåtgärder
 - Vi1 - Inskränkt vägrätt för väg över eller under järnvägsanläggning
 - Vi2 - Inskränkt vägrätt för väg över eller under servitutsrätt för järnvägsanläggning
- Tillfällig nyttjanderätt gäller från byggstart och 72 månader för:
 - T1 - Tillfällig nyttjanderätt för etablering
 - T4 - Tillfällig nyttjanderätt för infiltrationsområde
 - T5 - Tillfällig nyttjanderätt för tillägga trafikplaneringar
 - T7 - Tillfällig nyttjanderätt för anläggningsarbeten
 - T8 - Tillfällig nyttjanderätt för underjordiska anläggningsdelar som kvarlämnas efter byggnation
 - T11 - Tillfällig nyttjanderätt för ledning
- Tillfällig nyttjanderätt gäller från byggstart och 120 månader för:
 - T2 - Tillfällig nyttjanderätt för upplag
 - T3 - Tillfällig nyttjanderätt för arbets- och transportväg
 - T9 - Tillfällig nyttjanderätt för arbets- och transportväg, tillgänglig för annan trafik
 - T10 - Tillfällig nyttjanderätt för etablering

MARKFÖRHÅLLANDEN

- Befintlig markyta
- Bergyta
- Ny järnväg, profilläge nedspår
- Ny markyta

ÖVRIGA BETECKNINGAR

- LINGA 1:42**
- Fastighetsbeteckning
- Traktgräns
- Kvartergräns
- Kommungräns
- Illustrationslinje
- Förenklad illustration av järnvägsbro



Den här ritningen är Trafikverkets egendom. Allt obehörigt begagnande av ritningen beivras enligt lag. TRAFIKVERKET

KOORDINATSYSTEM I PLAN: SWEREF 99 18 00 / KOORDINATSYSTEM I HÖJD: RH 2000

TYP AV PLAN			
JÄRNVÄGSPLAN			
LEVERANTÖR	AVDELNING	LEVERANS/ÄNDRINGS-FH	TEKNIKGRUPP
TYRÉNS	-	-	PLAN OCH TILLSTÅND
UPPRÅGNINGSNUMMER	KONSTRUKTIONSNUMMER	GRANSNINGSTATUS / SYFTE	GRANSNINGSTATUS / SYFTE
14 64 57	-	GOOKÄND	GOOKÄND
SKAPAD AV	GRANSKAD AV	ANLÄGGNINGSTYP	FASTSTÄLLESEHANDLING
ÅF-TYRÉNS/JEMN	ÅF-TYRÉNS/PEAN	GEMENSAM	GEMENSAM
FLÖKTER/METER	BLAD	BLAD	BLAD
22+900 - 23+100	506	8024	506
RITINGSNUMMER PROJEKT	RITINGSNUMMER FÖRVALTNING	BLAD	ANDR.
OLP4-01-201-42000	8024	-	-
OLP4-01-201-42000	-	-	-

