










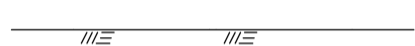

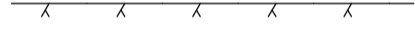
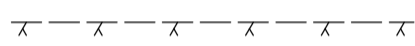
TECKENFÖRKLARING

MARKANSPRÅK


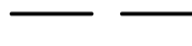
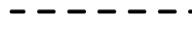



-  Gräns för jämvägsmark/vägområde
-  Avgränsning mellan olika typer av markanspråk/
Gräns för område som tas i anspråk för tillfälligt nyttjande
-  **Jt** Ny jämvägsmark med äganderätt / Ny jämvägsmark med äganderätt 3D-fastighet
-  **Js** Ny jämvägsmark med servitutsrätt
-  **T** Tillfällig nyttjanderätt, gäller från byggstart och 72 månader för T1, T4, T5, T7, T8 och T11.
Gäller från byggstart och 120 månader för T2, T3, T9 och T10.
-  **V** Nytt vägområde med vägrätt
-  **Vi** Nytt vägområde med inskränkt vägrätt
-  **Jt, Vi/Js, Vi** Ny jämvägsmark med äganderätt och vägområde med inskränkt vägrätt/
Ny jämvägsmark med servitutsrätt och vägområde med inskränkt vägrätt
-  **Jt, Vi** Ny jämvägsmark med äganderätt 3D-fastighet och vägområde med inskränkt vägrätt

- Js1 - Servitut för serviceväg / räddningsväg
- Js4 - Servitut för järnvägsanläggningens grundkonstruktion
- Js6 - Servitut för parkeringsyta för räddningstjänstens fordon, servicefordon m.m.
- Js7 - Servitut för anläggande och vidmakthållande av ledningar
- Js8 - Servitut för trådsäkring
- Js9 - Servitut för skötselyta (Från stängsel och 1 meter ut från anläggningen)
- Js10 - Servitut för järnvägsbro
- Js11 - Servitut för diken, dammar och åtgärder för vattenhantering
- Js12 - Servitut för tillfart i samband med drift- och underhållsåtgärder
- Vi1 - Inskränkt vägrätt för väg över eller under järnvägsanläggning
- Vi2 - Inskränkt vägrätt för väg över eller under servitutsrätt för järnvägsanläggning
- Tillfällig nyttjanderätt gäller från byggstart och 72 månader för:
 - T1 - Tillfällig nyttjanderätt för etablering
 - T4 - Tillfällig nyttjanderätt för infiltrationsområde
 - T5 - Tillfällig nyttjanderätt för tillfälliga trafikordningar
 - T7 - Tillfällig nyttjanderätt för anläggningsarbeten
 - T8 - Tillfällig nyttjanderätt för underjordiska anläggningsdelar som kvarlämnas efter byggnation
 - T11 - Tillfällig nyttjanderätt för ledning
- Tillfällig nyttjanderätt gäller från byggstart och 120 månader för:
 - T2 - Tillfällig nyttjanderätt för upplag
 - T3 - Tillfällig nyttjanderätt för arbets- och transportväg
 - T9 - Tillfällig nyttjanderätt för arbets- och transportväg, tillgänglig för annan trafik
 - T10 - Tillfällig nyttjanderätt för etablering

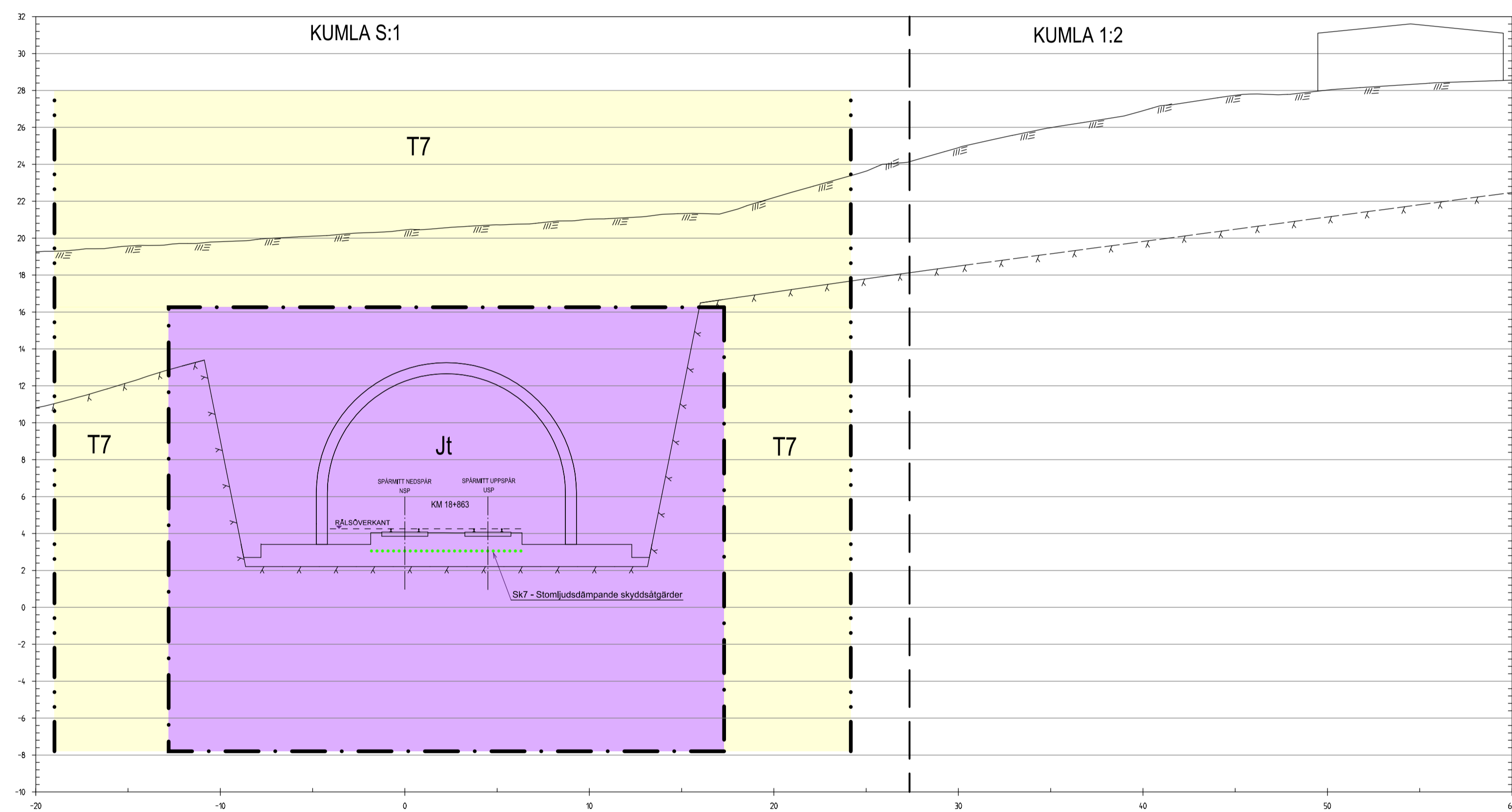
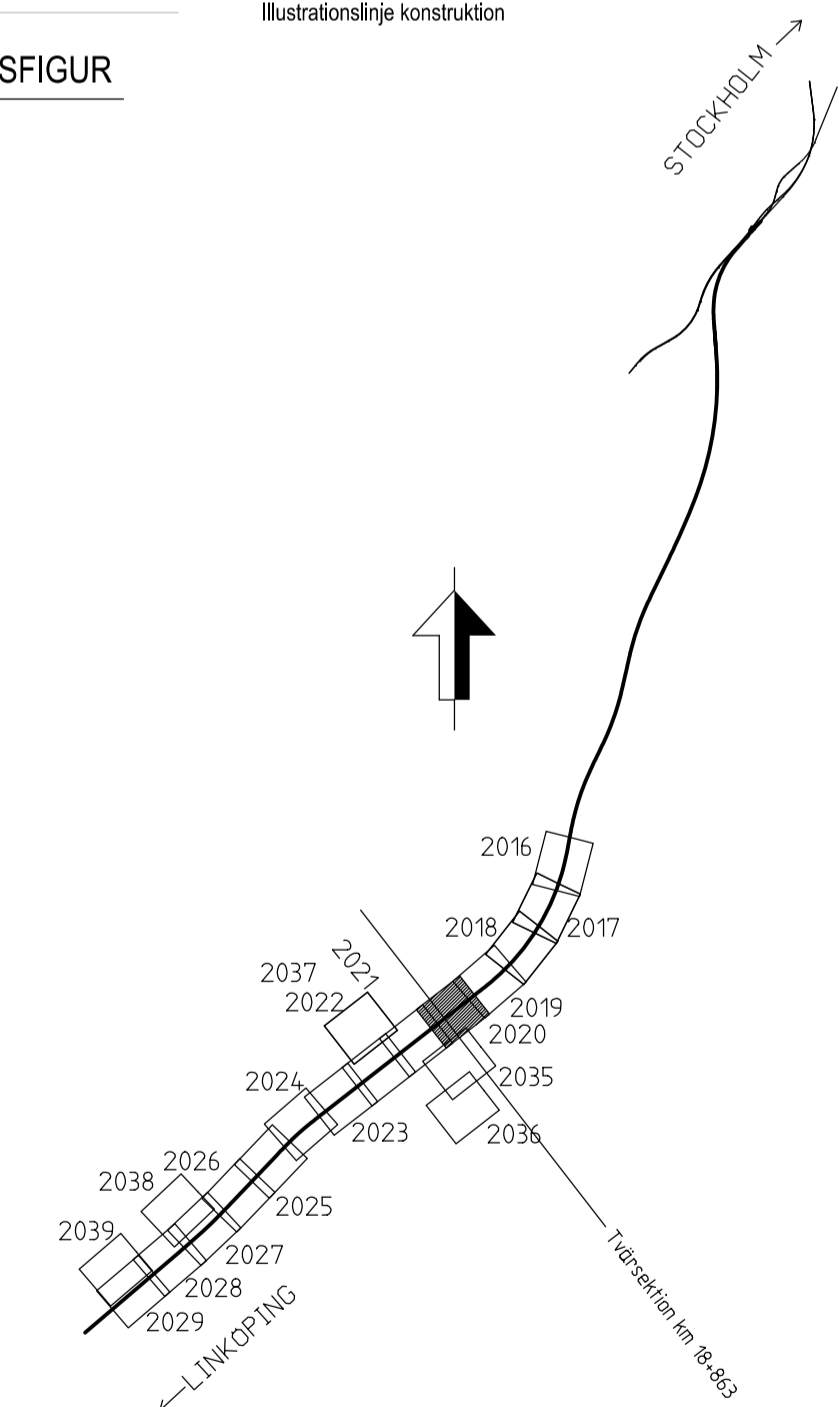
MARKFÖRHÅLLANDEN

-  Befintlig markyta
-  Bergyta
-  Tolkad bergyta
-  Ny markyta

ÖVRIGA BETECKNINGAR

-  LINGA 1:42 Fastighetsbeteckning
-  Traktgräns
-  Kvartergräns
-  Kommungräns
-  Fastighetsgräns
-  Illustrationslinje konstruktion

LOKALISERINGSFIGUR



Denna ritning är Trafikverkets egendom. Allt obehörigt
 begärande av ritningen beivras enligt lag.
 TRAFIKVERKET

TYP AV PLAN		JÄRNVÄGSPLAN	
LEVERANTÖR	AVDELNING	LEVERANS/ÄNDRINGS-FM	TEKNIKGRUPP
 TYRENS	-	-	PLAN OCH TILLSTÅND
SKAPAD AV	UPPRÄGNINGSNUMMER	KONSTRUKTIONSNUMMER	GRANSNINGSTATUS / SYFTE
ÅF-TYRENS/JEMN	14 64 57	-	GOOKÄND
GRANSKAD AV	PROGRAM	HANDLINGSTYP	FASTSTÄLLESEHANDLING
ÅF-TYRENS/PEAN	LÅNGSJÖN-SILLEKROG	ANLÄGGNINGSTYP	GEMENSAM
GRANSKAD AV	KM 14+700 - 27+860	FLOKTERMETER	KM 18+863
ÅF-TYRENS/PHA	2022-03-17	SKALA	BLAD
1:200	17	1:200	8020
		FÖRFRÅT	NÄSTA BLAD
		A1	8021
		RITINGSNUMMER FÖRVALTNING	ANDR.
		OLP4-01-400-4-2000	-