

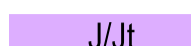








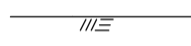

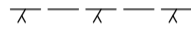

TECKENFÖRKLARING

MARKANSPRÅK



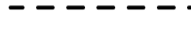



-  Gräns för järnvägsmark/vägområde
-  Avgränsning mellan olika typer av markanspråk/
Gräns för område som tas i anspråk för tillfälligt nyttjande
-  J/Ut Ny järnvägsmark med äganderätt / Ny järnvägsmark med äganderätt 3D-fastighet
-  Js Ny järnvägsmark med servitutsrätt
-  T Tillfällig nyttjanderätt, gäller från byggstart och 72 månader för T1, T4, T5, T7, T8 och T11.
Gäller från byggstart och 120 månader för T2, T3, T9 och T10.
-  V Nytt vägområde med vägrätt
-  Vi Nytt vägområde med inskränkt vägrätt
-  Jt, Vi/Js, Vi Ny järnvägsmark med äganderätt och vägområde med inskränkt vägrätt/
Ny järnvägsmark med servitutsrätt och vägområde med inskränkt vägrätt
-  Jt, Vi Ny järnvägsmark med äganderätt 3D-fastighet och vägområde med inskränkt vägrätt

- Js1 - Servitut för serviceväg / räddningsväg
- Js4 - Servitut för järnvägsanläggningens grundkonstruktion
- Js6 - Servitut för parkeringsyta för räddningstjänstens fordon, servicefordon mm.
- Js7 - Servitut för anläggande och vidmakthållande av ledningar
- Js8 - Servitut för trådsäkring
- Js9 - Servitut för skötselyta (Från stängsel och 1 meter ut från anläggningen)
- Js10 - Servitut för järnvägsbro
- Js11 - Servitut för diken, dammar och åtgärder för vattenhantering
- Js12 - Servitut för tillfart i samband med drift- och underhållsåtgärder
- Vi1 - Inskränkt vägrätt för väg över eller under järnvägsanläggning
- Vi2 - Inskränkt vägrätt för väg över eller under servitutsrätt för järnvägsanläggning
- Tillfällig nyttjanderätt gäller från byggstart och 72 månader för:
 - T1 - Tillfällig nyttjanderätt för etablering
 - T4 - Tillfällig nyttjanderätt för infiltrationsområde
 - T5 - Tillfällig nyttjanderätt för tillfälliga trafikordningar
 - T7 - Tillfällig nyttjanderätt för anläggningsarbeten
 - T8 - Tillfällig nyttjanderätt för underjordiska anläggningsdelar som kvarlämnas efter byggnation
 - T11 - Tillfällig nyttjanderätt för ledning
- Tillfällig nyttjanderätt gäller från byggstart och 120 månader för:
 - T2 - Tillfällig nyttjanderätt för upplag
 - T3 - Tillfällig nyttjanderätt för arbets- och transportväg
 - T9 - Tillfällig nyttjanderätt för arbets- och transportväg, tillgänglig för annan trafik
 - T10 - Tillfällig nyttjanderätt för etablering

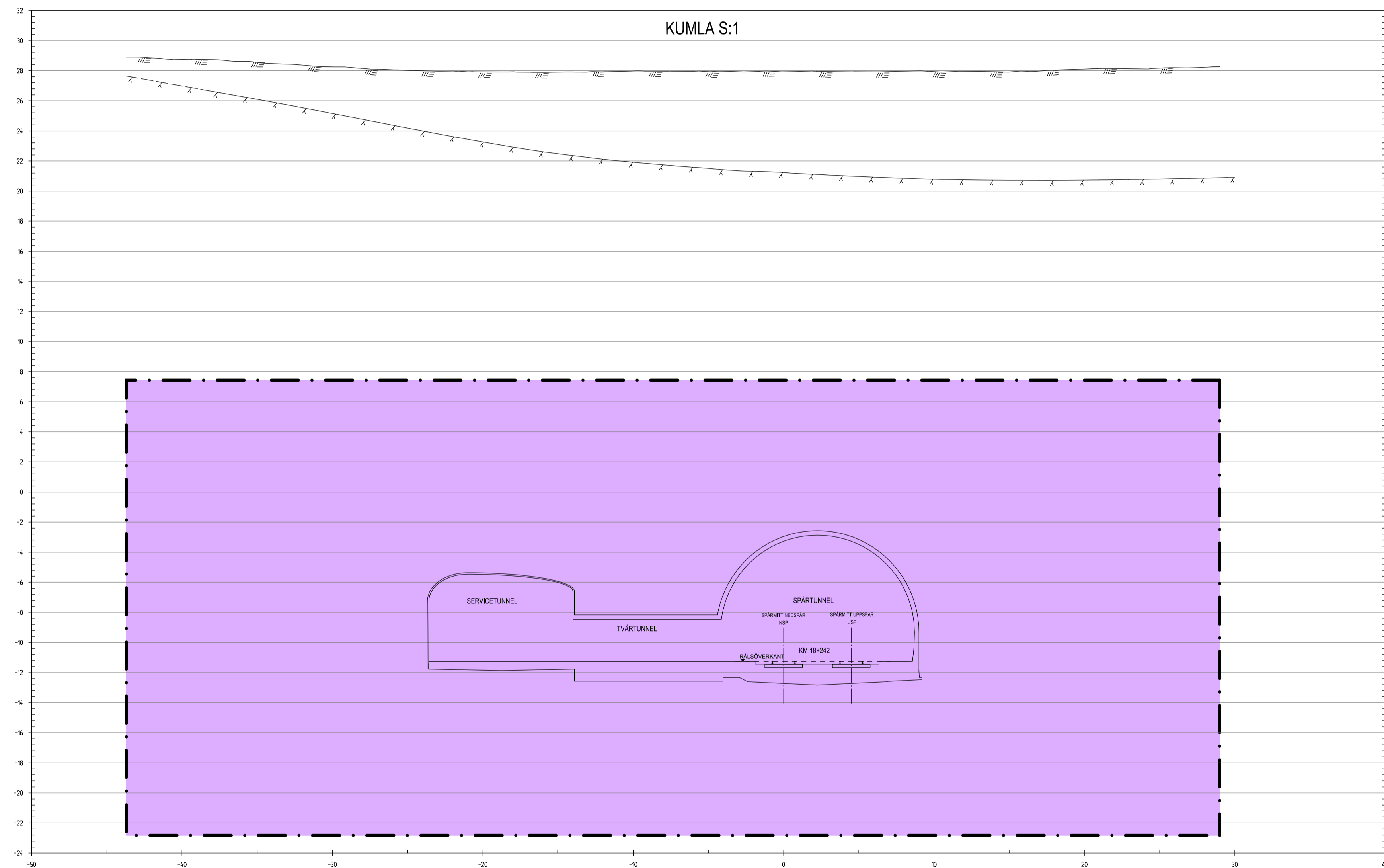
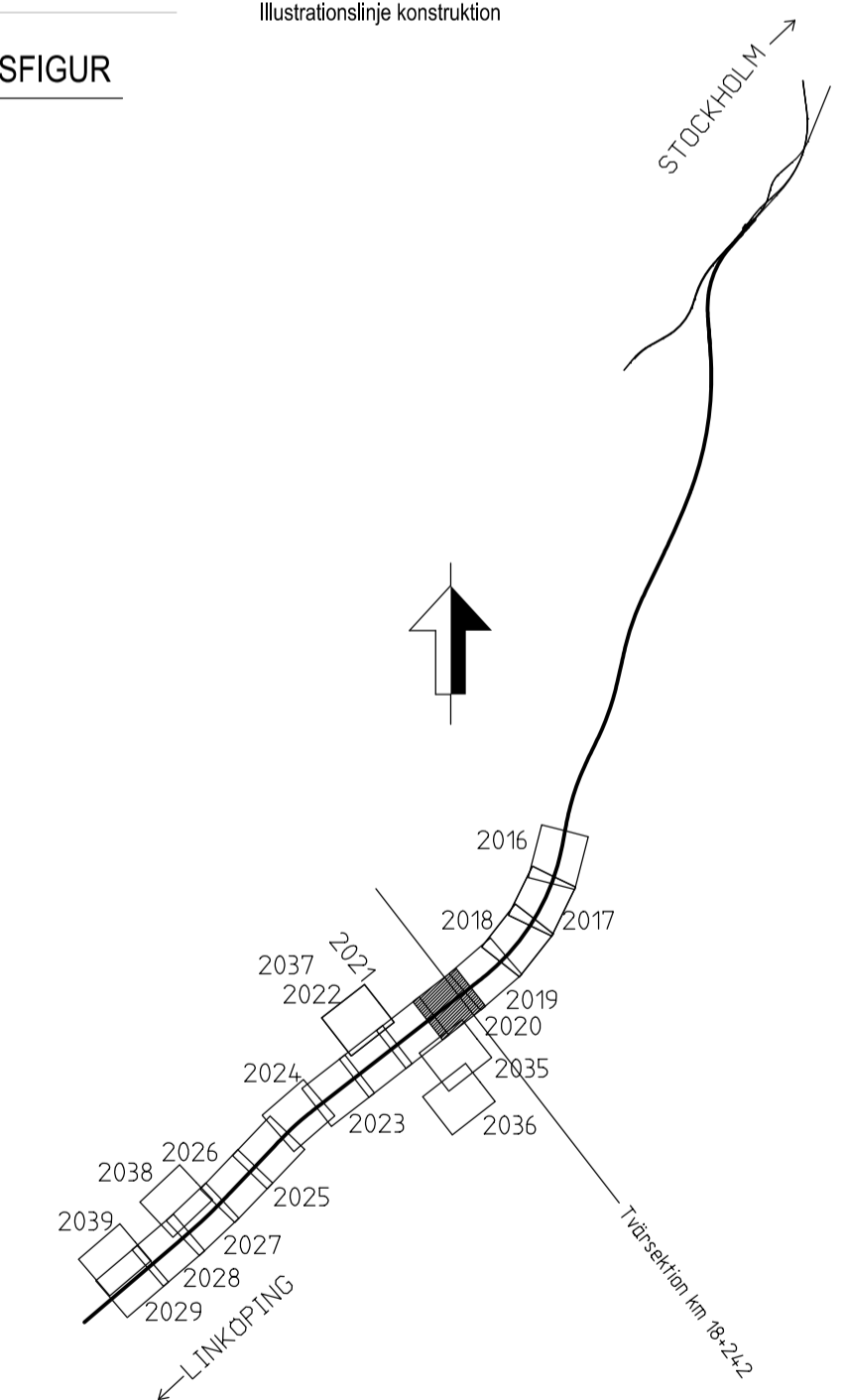
MARKFÖRHÅLLANDEN

-  Befintlig markyta
-  Bergyta
-  Tolkad bergyta
-  Ny markyta

ÖVRIGA BETECKNINGAR

-  LINGA 1:42 Fastighetsbeteckning
-  Traktgräns
-  Kvartergräns
-  Kommungräns
-  Fastighetsgräns
-  Illustrationslinje konstruktion

LOKALISERINGSFIGUR



Denna ritning är Trafikverkets egendom. Allt obehörigt
 begäran om riktiga bevisas enligt lag.
 TRAFIKVERKET

TYP AV PLAN		JÄRNVÄGSPLAN	
LEVERANTÖR	AVDELNING	LEVERANS/ÄNDRINGS-FM	TEKNISKTILLÄG
 TYRÉNS	-	-	PLAN OCH TILLSTÅND
UPPRÅGNUMMER	KONSTRUKTIONNUMMER	GRÄNSSTATUS / SYFTE	GRÄNSSTATUS / SYFTE
14 64 57	-	GOOKÄND	GOOKÄND
SKAPAD AV	ANLÄGGNINGSTYP	FASTSTÄLLESEHANDLING	FASTSTÄLLESEHANDLING
ÅF-TYRÉNS/JEMN	GEMENSAM	ANLÄGGNINGSTYP	GEMENSAM
GRANSKAD AV	FLOKTERMETER	KM 18+24.2	BANDEL
ÅF-TYRÉNS/PEAN	0109	8020	506
GRANSKAD AV	RITNINGNUMMER PROJEKT	0109	8020
ÅF-TYRÉNS/PHA	0109	8020	8020
2022-03-17	SKALA	FÖRSTÄ	ANDR.
1:200	1:200	A1	-