

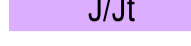
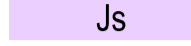







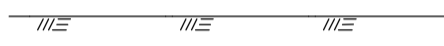



TECKENFÖRKLARING

MARKANSPRÅK

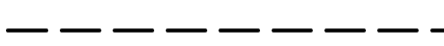

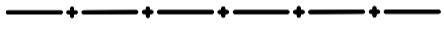



-  Gräns för järnvägsmark/vägområde
-  Avgränsning mellan olika typer av markanspråk/
Gräns för område som tas i anspråk för tillfälligt nyttjande
-  **J/Jt** Ny järnvägsmark med äganderätt / Ny järnvägsmark med äganderätt 3D-fastighet
-  **Js** Ny järnvägsmark med servitutsrätt
-  **T** Tillfällig nyttjanderätt, gäller från byggstart och 72 månader för T1, T4, T5, T7, T8 och T11.
Gäller från byggstart och 120 månader för T2, T3, T9 och T10.
-  **V** Nytt vägområde med vägrätt
-  **Vi** Nytt vägområde med inskränkt vägrätt
-  **Jt, Vi/Js, Vi** Ny järnvägsmark med äganderätt och vägområde med inskränkt vägrätt/
Ny järnvägsmark med servitutsrätt och vägområde med inskränkt vägrätt
-  **Jt, Vi** Ny järnvägsmark med äganderätt 3D-fastighet och vägområde med inskränkt vägrätt

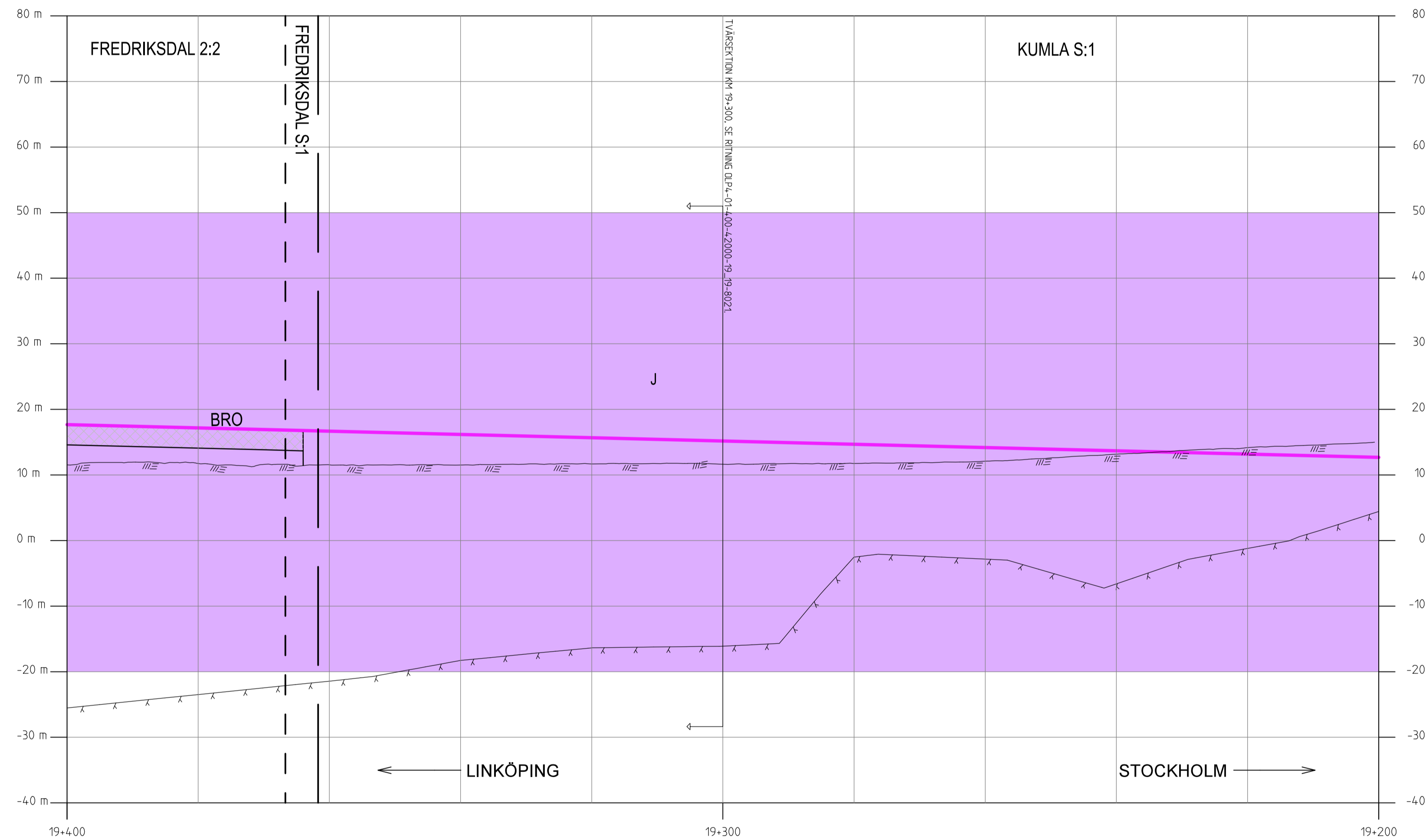
- Js1 - Servitut för serviceväg / räddningsväg
- Js4 - Servitut för järnvägsanläggningens grundkonstruktion
- Js6 - Servitut för parkeringsyta för räddningstjänstens fordon, servicefordon mm.
- Js7 - Servitut för anläggande och vidmakthållande av ledningar
- Js8 - Servitut för trådsäkring
- Js9 - Servitut för skötselyta (Från stängsel och 1 meter ut från anläggningen)
- Js10 - Servitut för järnvägsbro
- Js11 - Servitut för diken, dammar och åtgärder för vattenhantering
- Js12 - Servitut för tillfart i samband med drift- och underhållsåtgärder
- Vi1 - Inskränkt vägrätt för väg över eller under järnvägsanläggning
- Vi2 - Inskränkt vägrätt för väg över eller under servitutsrätt för järnvägsanläggning
- Tillfällig nyttjanderätt gäller från byggstart och 72 månader för:
 - T1 - Tillfällig nyttjanderätt för etablering
 - T4 - Tillfällig nyttjanderätt för infiltrationsområde
 - T5 - Tillfällig nyttjanderätt för tillägga trafikplaneringar
 - T7 - Tillfällig nyttjanderätt för anläggningsarbeten
 - T8 - Tillfällig nyttjanderätt för underjordiska anläggningsdelar som kvarlämnas efter byggnation
 - T11 - Tillfällig nyttjanderätt för ledning
- Tillfällig nyttjanderätt gäller från byggstart och 120 månader för:
 - T2 - Tillfällig nyttjanderätt för upplag
 - T3 - Tillfällig nyttjanderätt för arbets- och transportväg
 - T9 - Tillfällig nyttjanderätt för arbets- och transportväg, tillgänglig för annan trafik
 - T10 - Tillfällig nyttjanderätt för etablering

MARKFÖRHÅLLANDEN

-  Befintlig markyta
-  Bergyta
-  Ny järnväg, profilläge nedspår
-  Ny markyta

ÖVRIGA BETECKNINGAR

- LINGA 1:42**
-  Fastighetsbeteckning
 -  Traktgräns
 -  Kvartergräns
 -  Kommungräns
 -  Illustrationslinje
 -  Förenklad illustration av järnvägsbro



Den här ritning är Trafikverkets egendom. Allt obehörigt
begagnande av ritningen beivras enligt lag.
TRAFIKVERKET

KOORDINATSYSTEM I PLAN: SWEREF 99 18 00 / KOORDINATSYSTEM I HÖJD: RH 2000

TYP AV PLAN			
JÄRNVÄGSPLAN			
LEVERANTÖR	AVDELNING	LEVERANS/ÄNDRES-FH	TEKNIKGRUPP
	-	-	PLAN OCH TILLSTÅND
UPPRÄGNSNUMMER	KONSTRUKTIONSNUMMER	GRANSNINGSTATUS / SYFTE	GRANSNINGSTYP
14 64 57	-	-	FASTSTÄLLESEHANDLING
		ANLÄGGNINGSTYP	
PROGRAM OSTLÄNKEN		GEMENSAM	
LÅNGSJÖN-SILLEKROG		ANLÄGGNINGSTYP	
KM 14+700 - 27+860		GEMENSAM	
SKAPAD AV	GRANSKAD AV	FLÖKTER/METER	BANDEL
ÅF-TYRÉNS/JEMN	ÅF-TYRÉNS/PEAN	19+200 - 19+400	506
GRANSKAD AV	GRANSKAD AV	RITINGSNUMMER PROJEKT	RITINGSNUMMER PROJEKT
ÅF-TYRÉNS/PEAN	ÅF-TYRÉNS/PEAN	OLP4-01-201-4-2000	OLP4-01-201-4-2000
GRANSKAD AV	GRANSKAD AV	SKALA	BLAD
ÅF-TYRÉNS/PGHA	ÅF-TYRÉNS/PGHA	1:500	8021
2022-03-17	2022-03-17	FÖRFRAT	NÄSTA BLAD
		A1	8022
		RITINGSNUMMER FÖRVALTNING	ANDR.
			-

