

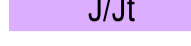
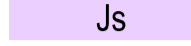







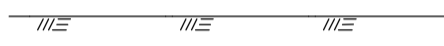



TECKENFÖRKLARING

MARKANSPRÅK

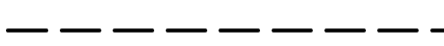

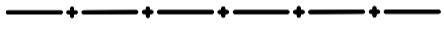



-  Gräns för järnvägsmark/vägområde
-  Avgränsning mellan olika typer av markanspråk/
Gräns för område som tas i anspråk för tillfälligt nyttjande
-  **J/Jt** Ny järnvägsmark med äganderätt / Ny järnvägsmark med äganderätt 3D-fastighet
-  **Js** Ny järnvägsmark med servitutsrätt
-  **T** Tillfällig nyttjanderätt, gäller från byggstart och 72 månader för T1, T4, T5, T7, T8 och T11.
Gäller från byggstart och 120 månader för T2, T3, T9 och T10.
-  **V** Nytt vägområde med vägrätt
-  **Vi** Nytt vägområde med inskränkt vägrätt
-  **Jt, Vi/Js, Vi** Ny järnvägsmark med äganderätt och vägområde med inskränkt vägrätt/
Ny järnvägsmark med servitutsrätt och vägområde med inskränkt vägrätt
-  **Jt, Vi** Ny järnvägsmark med äganderätt 3D-fastighet och vägområde med inskränkt vägrätt

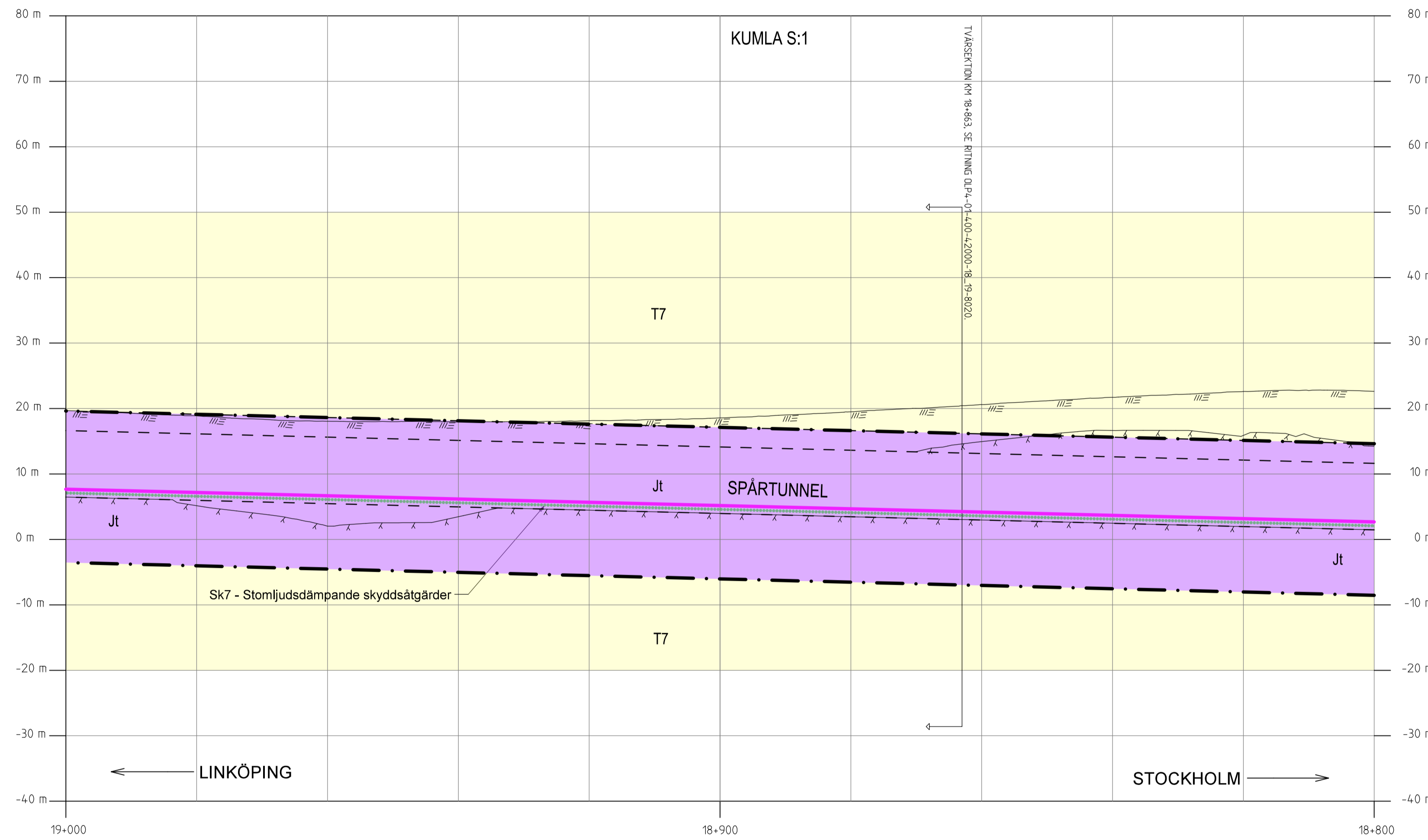
- Js1 - Servitut för serviceväg / räddningsväg
- Js4 - Servitut för järnvägsanläggningens grundkonstruktion
- Js6 - Servitut för parkeringsyta för räddningstjänstens fordon, servicefordon mm.
- Js7 - Servitut för anläggande och vidmakthållande av ledningar
- Js8 - Servitut för trådsäkring
- Js9 - Servitut för skötselyta (Från stängsel och 1 meter ut från anläggningen)
- Js10 - Servitut för järnvägsbro
- Js11 - Servitut för diken, dammar och åtgärder för vattenhantering
- Js12 - Servitut för tillfart i samband med drift- och underhållsåtgärder
- Vi1 - Inskränkt vägrätt för väg över eller under järnvägsanläggning
- Vi2 - Inskränkt vägrätt för väg över eller under servitutsrätt för järnvägsanläggning
- T11 - Tillfällig nyttjanderätt gäller från byggstart och 72 månader för:
- T1 - Tillfällig nyttjanderätt för etablering
- T4 - Tillfällig nyttjanderätt för infiltrationsområde
- T5 - Tillfällig nyttjanderätt för tillägga trafikplaneringar
- T7 - Tillfällig nyttjanderätt för anläggningsarbeten
- T8 - Tillfällig nyttjanderätt för underjordiska anläggningsdelar som kvarlämnas efter byggnation
- T11 - Tillfällig nyttjanderätt för ledning
- Tillfällig nyttjanderätt gäller från byggstart och 120 månader för:
- T2 - Tillfällig nyttjanderätt för upplag
- T3 - Tillfällig nyttjanderätt för arbets- och transportväg
- T9 - Tillfällig nyttjanderätt för arbets- och transportväg, tillgänglig för annan trafik
- T10 - Tillfällig nyttjanderätt för etablering

MARKFÖRHÅLLANDEN

-  Befintlig markyta
-  Bergyta
-  Ny järnväg, profiläge nedspår
-  Ny markyta

ÖVRIGA BETECKNINGAR

- LINGA 1:42**
-  Fastighetsbeteckning
 -  Traktgräns
 -  Kvartergräns
 -  Kommungräns
 -  Illustrationslinje
 -  Förenklad illustration av järnvägsbro



Denna ritning är Trafikverkets egendom. Allt obehörigt
 begagnande av ritningen beivras enligt lag.
 TRAFIKVERKET

KOORDINATSYSTEM I PLAN: SWEREF 99 18 00 / KOORDINATSYSTEM I HÖJD: RH 2000

TYP AV PLAN			
JÄRNVÄGSPLAN			
LEVERANS/ÄNDRINGS-FH	TEKNIKGRUPP	PLAN OCH TILLSTÅND	
AVDELNING	UPPRAGSNUMMER	KONSTRUKTIONSNUMMER	GRANSNINGSTATUS / SYFTE
-	14 64 57	-	GOCKÄND
SKAPAD AV	ÄF-TYRÉNS/JEMN	GRANSKAD AV	ÄF-TYRÉNS/PEAN
GOCKÄND AV	ÄF-TYRÉNS/PGHA	DATE	2022-03-17
SKALA	1:500	FÖRVALT	A1
PROJEKT	PROGRAM OSTLÄNKEN	ANLÄGGNINGSTYP	GEMENSAM
FLÖKETERMETER	18 800 - 19 000	BANDEL	506
RITINGSNUMMER PROJEKT	OILP4-01-201-4-2000	BLAD	8020
NÄSTA BLAD	8021	ANDR.	-

