

# TECKENFÖRKLARING

Aktuellhetsdatum grundkarta: 2020-07-07  
Aktuellhetsdatum fastighetskarta: 2021-09-06

## NY ANLÄGGNING

KM 12+000

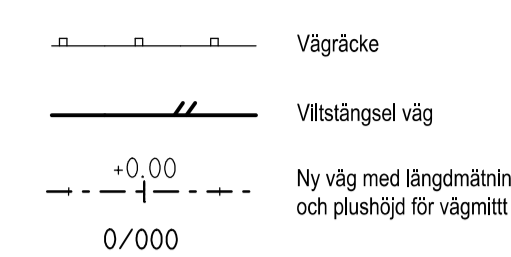
Ny järnväg, spårmit. med längdmätning och plushöjd RÖK

Huvudlängdmätning ligger i spår NSP

Växel (redovisas i ungefärligt läge)

Stängsel (höjd 2,5 m)

Vägbro/Järnvägsbro



## MARKANSPRÅK

Gräns för järnvägsmark/vägområde

Avgränsning mellan olika typer av markanspråk/Gräns för område som tas i anspråk för tilläggligt nyttjande

J/Jt Ny järnvägsmark med äganderätt / Ny järnvägsmark med äganderätt 3D-fastighet

Js Ny järnvägsmark med servitutsrätt

T Tilläggligt nyttjanderätt, gäller från byggstart och 72 månader för T1, T4, T5, T7, T8 och T11. Gäller från byggstart och 120 månader för T2, T3, T9 och T10.

T4 Tilläggligt nyttjanderätt för infiltrationsyta. Gäller från byggstart och 72 månader.

V Nytt vägområde med vägrätt

Vi Nytt vägområde med inskränkt vägrätt

J, Vi/Js, Vi Ny järnvägsmark med äganderätt och vägområde med inskränkt vägrätt/ Ny järnvägsmark med servitutsrätt och vägområde med inskränkt vägrätt

Jt, Vi Ny järnvägsmark med äganderätt 3D-fastighet och nytt vägområde med inskränkt vägrätt

Jst - Servitut för servicoväg / räddningsväg

Js4 - Servitut för järnvägsanläggnings grundkonstruktion

Js6 - Servitut för parkeringsyta för räddningstjänstens fordon, servicefordon mm.

Js7 - Servitut för anläggande och vidmakthållande av ledningar

Js8 - Servitut för trädskiring

Js9 - Servitut för skötselnya (Från stängsel och 1 meter ut från anläggningen)

Js10 - Servitut för järnvägsbro

Js11 - Servitut för diken, dammar och åtgärder för vattenhantering

Js12 - Servitut för åtfärd i samband med drift- och underhållsåtgärder

V1 - Inskänkt vägrätt för väg över eller under järnvägsanläggning.

V2 - Inskänkt vägrätt för väg över eller under servitutsrätt för järnvägsanläggning.

Tilläggligt nyttjanderätt gäller från byggstart och 72 månader för:  
T1 - Tilläggligt nyttjanderätt för etablering  
T4 - Tilläggligt nyttjanderätt för infiltrationsområde  
T5 - Tilläggligt nyttjanderätt för tillfälliga trafikarbeten  
T7 - Tilläggligt nyttjanderätt för anläggningsarbeten  
T8 - Tilläggligt nyttjanderätt för underjordiska anläggningsdelar som kvarnar eller byggnation

Tilläggligt nyttjanderätt gäller från byggstart och 120 månader för:  
T2 - Tilläggligt nyttjanderätt för utlag  
T3 - Tilläggligt nyttjanderätt för arbets- och transportväg, tillgänglig för annan trafik  
T9 - Tilläggligt nyttjanderätt för arbets- och transportväg, tillgänglig för annan trafik  
T10 - Tilläggligt nyttjanderätt för etablering

## SÄRSKILDA BESLUT SOM TAS I SAMBAND MED FASTSTÄLLELSE AV JÄRNVÄGSPLAN

Indragning av väg från allmänt underhåll

## SKYDDSÅTGÄRDER OCH FÖRSIKTIGHETSMÅTT

Markering eller avgränsning av skyddsåtgärder och försiktighetsmått  
(X m) Skyddsåtgärdens höjd över RÖK (Gäller Sk1, Sk2 och Sk6)

Sk1 - Järnvägsnära bullerskyddsskärm (2,0 m)  
Sk2 - Järnvägsnära bullerskyddsvall (4,5 m)  
Sk3 - Fastighetsnära bullerskydd, fasadåtgärd  
Sk4 - Fastighetsnära bullerskydd, lokal skärm på uteplats

Sk6 - Järnvägsnära faunaåtgärd (2,2 m)  
Sk7 - Stormluttsdämpande åtgärder  
Sk11 - Tätskärm till skydd för fjällar

## VERKSAMHETER/ÅTGÄRDER SOM UNDTAS FRÅN FÖRBUD ENLIGT MILJÖBALKEN

Markering eller avgränsning av strandskydd  
Markering eller avgränsning av biotopskydd

Förbudet som avser verksamhet eller åtgärd inom generellt biotopskyddsområde (7:11 2st.MB) gäller inte byggande av allmän väg/järnväg.

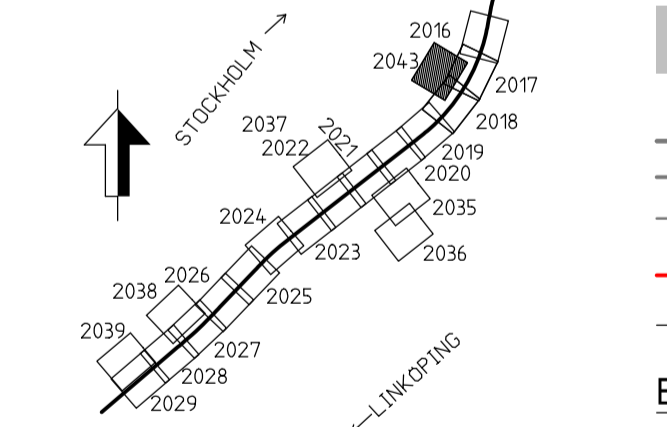
Förbudet mot åtgärder inom strandskyddsområde (7:15 MB) gäller inte byggande av allmän väg/järnväg.

Skyldigheten att göra anmälan för samråd enligt 12:6 MB gäller inte för de verksamheter och åtgärder som behövs för att bygga vägen/järnvägen och som fastställs och ingår i vägområde för allmän väg/järnvägsmark eller område för tilläggligt nyttjanderätt.

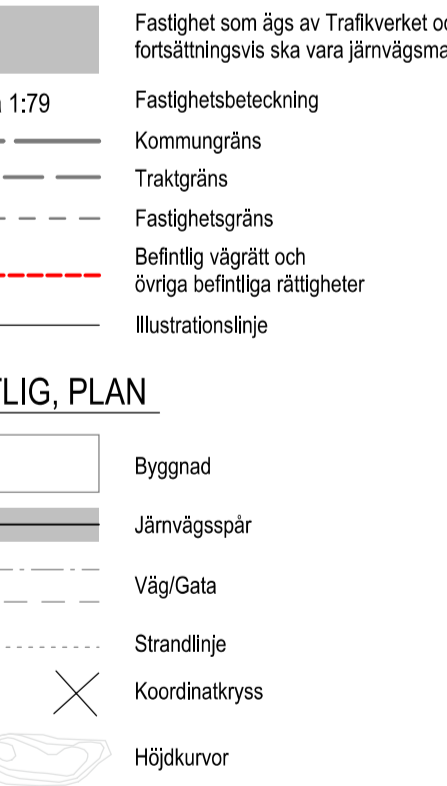
## ÅTGÄRDER SOM UNDTAS FRÅN KRAV PÅ BYGGLOV

B1 - Bygglov krävs inte för bullerskyddsskärm

## LOKALISERINGSFIGUR

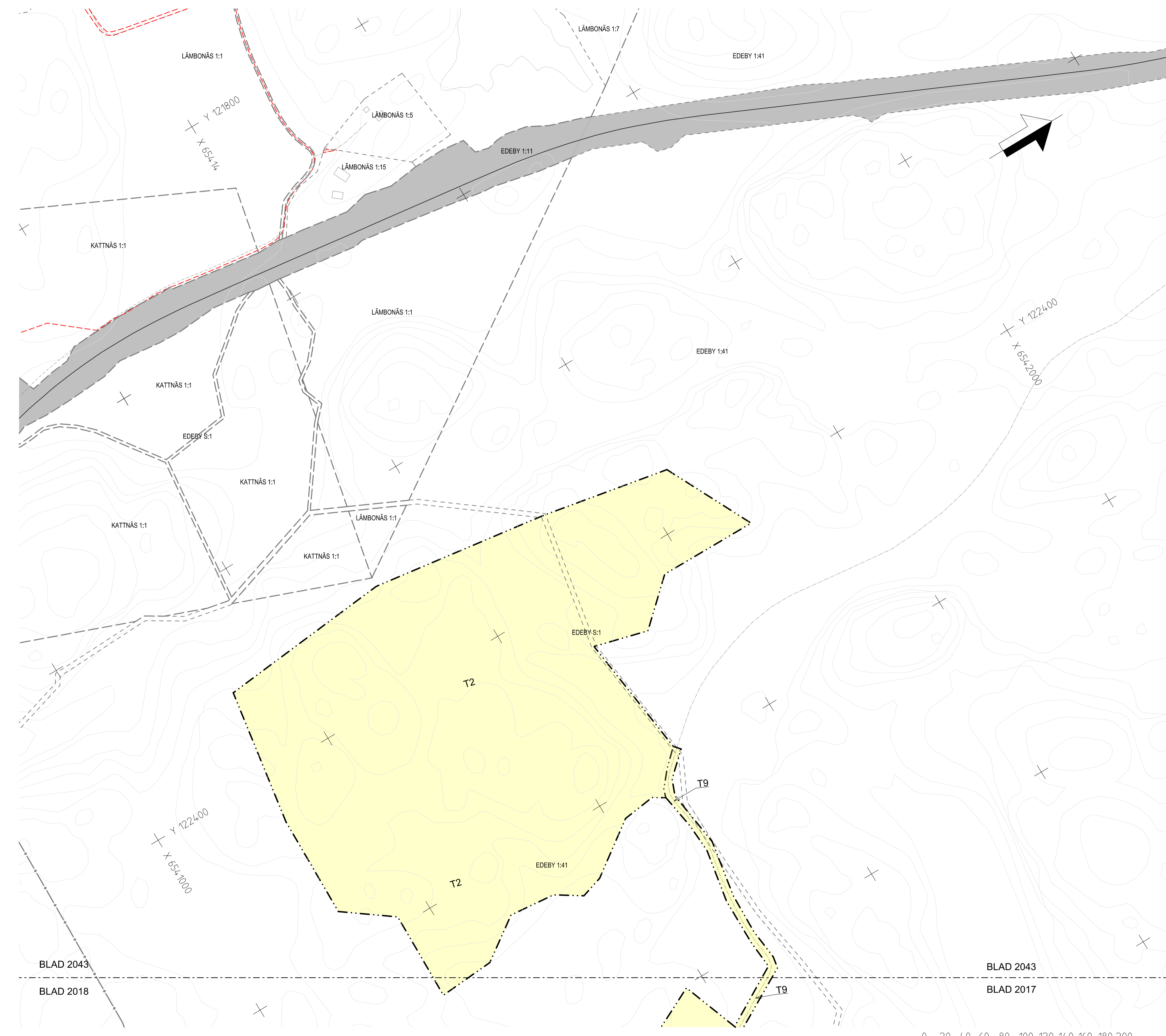


## ÖVRIGA BETECKNINGAR



KOORDINATSYSTEM I PLAN: SWEREF 99 18 00 / KOORDINATSYSTEM I HÖJD: RH 2000

JÄRNVÄGSPLAN			
LEVERANTÖR	AVDELNING	LEVERANS/ÄNDRINGS-FH	TEKNIKPRÖVE
TRAFIKVERKET	14.64.57		PLAN OCH TILLSTÅND
			GRÄNSSTATUS / SYFTE
			GOCKÄND
			HANDLINGSTYP
			FASTSTÄLLESEHANDLING
			ANLÄGGNINGSTYP
			GEMENSAM
			FLOKTERMETER
			15-000 - 16-000
			BANDEL
			506
			RITINGSNUMMER PROJEKT
			OLP4-00-110-42000
			BLAD
			2043
			ANDR.



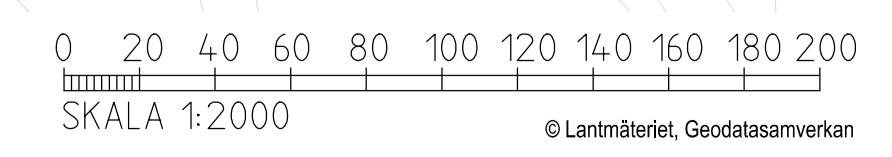
Den här ritningen är Trafikverkets ägo. Allt obehörigt begagnande av ritningen beivras enligt lag. TRAFIKVERKET

BLAD 2043

BLAD 2018

BLAD 2043

BLAD 2017





# TECKENFÖRKLARING

Aktualiseringsdatum grundkarta: 2020-07-07  
Aktualiseringsdatum fastighetskarta: 2021-09-06

## NY ANLÄGGNING

- KM 12+000** Ny järnväg, spårmitl. med längdmätning och plusshöjd RÖK
- Växel (redoviss i ungefärligt läge)** Huvudlängdmätning ligger i spår NSP
- Stängsel (höjd 2,5 m)**
- Vägbro/Järnvägsbro**
- Vägräcke**
- Viltstängsel väg**
- Ny väg med längdmätning och plusshöjd för vägmitt**

## MARKANSPRÅK

- Gräns för järnvägsmark/vägområde
- Avgränsning mellan olika typer av markanspråk/Gräns för område som tas i anspråk för tilläggligt nyttjande
- J/Jt** Ny järnvägsmark med äganderätt / Ny järnvägsmark med äganderätt 3D-fastighet
- Js** Ny järnvägsmark med servitutsrätt
- T** Tilläggligt nyttjanderätt, gäller från byggstart och 72 månader för T1, T4, T5, T7, T8 och T11. Gäller från byggstart och 120 månader för T2, T3, T9 och T10.
- T4** Tilläggligt nyttjanderätt för infiltrationsyta. Gäller från byggstart och 72 månader.
- V** Nytt vägområde med vägrätt
- Vi** Nytt vägområde med inskränkt vägrätt
- J, Vi/Js, Vi** Ny järnvägsmark med äganderätt och vägområde med inskränkt vägrätt/ Ny järnvägsmark med servitutsrätt och vägområde med inskränkt vägrätt
- Jt, Vi** Ny järnvägsmark med äganderätt 3D-fastighet och nytt vägområde med inskränkt vägrätt

- Js1** - Servitut för servitutsväg / räddningsväg
- Js4** - Servitut för järnvägsanläggnings grundkonstruktion
- Js6** - Servitut för parkeringsyta för räddningsstjänstens fordon, servicefordon mm.
- Js7** - Servitut för anläggande och vidmakthållande av ledningar
- Js8** - Servitut för trådsäkring
- Js9** - Servitut för skiltskydd (Från stängsel och 1 meter ut från anläggningen)
- Js10** - Servitut för järnvägsbro
- Js11** - Servitut för diken, dammar och åtgärder för vattenhantering
- Js12** - Servitut för tillfälligt i samband med drift- och underhållsåtgärder
- V11** - Inskänkt vägrätt för väg över eller under järnvägsanläggning.
- V12** - Inskänkt vägrätt för väg över eller under servitutsrätt för järnvägsanläggning.
- Tilläggligt nyttjanderätt gäller från byggstart och 72 månader för:
  - T1 - Tilläggligt nyttjanderätt för etablering
  - T4 - Tilläggligt nyttjanderätt för infiltrationsområde
  - T5 - Tilläggligt nyttjanderätt för tillfälliga trafikordningar
  - T7 - Tilläggligt nyttjanderätt för anläggningsarbeten
  - T8 - Tilläggligt nyttjanderätt för underjordiska anläggningsdelar som kvarlämnas efter byggnation
  - T11 - Tilläggligt nyttjanderätt för ledning
- Tilläggligt nyttjanderätt gäller från byggstart och 120 månader för:
  - T2 - Tilläggligt nyttjanderätt för upplag
  - T3 - Tilläggligt nyttjanderätt för arbets- och transportväg
  - T9 - Tilläggligt nyttjanderätt för arbets- och transportväg, tillgänglig för annan trafik
  - T10 - Tilläggligt nyttjanderätt för etablering

## SÄRSKILDA BESLUT SOM TAS I SAMBAND MED FASTSTÄLLELSE AV JÄRNVÄGSPLAN

- Indragning av väg från allmänt underhåll
- SKYDDSÅTGÄRDER OCH FÖRSIKTIGHETSMÅTT**
  - Markering eller avgränsning av skyddsåtgärder och försiktighetsmått
  - Skyddsåtgärdens höjd över RÖK (Gäller SK1, SK2 och SK6)
  - SK1 - Järnvägsnära bullerskyddsskärm (2,0 m)
  - SK2 - Järnvägsnära bullerskyddsvall (4,5 m)
  - SK3 - Fastighetsnära bullerskydd, fasadåtgärd
  - SK4 - Fastighetsnära bullerskydd, lokal skärm på uteplats
  - SK6 - Järnvägsnära faunaåtgärd (2,2 m)
  - SK7 - Stormljuddämpande åtgärder
  - SK11 - Tätskärm till skydd för fjällar

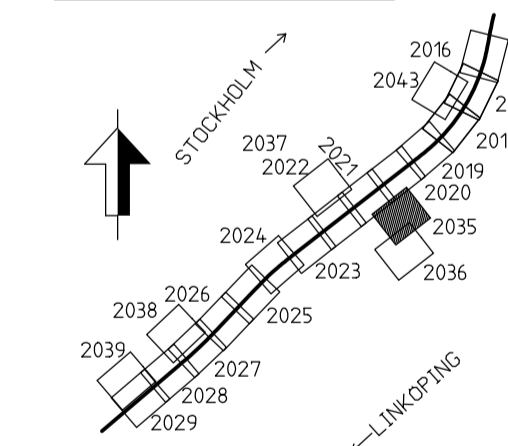
## VERKSAMHETER/ÅTGÄRDER SOM UNDANTAS FRÅN FÖRBUD ENLIGT MILJÖBALKEN

- Markering eller avgränsning av strandskydd
- Markering eller avgränsning av biotopskydd
- Förbuden som avser verksamhet eller åtgärd inom generell biotopskyddsområde (7:11 2st.MB) gäller inte byggande av allmän väg/järnväg.
- Förbudet mot åtgärder inom strandskyddsområde (7:15 MB) gäller inte byggande av allmän väg/järnväg.
- Skyddigheten att göra anmälan för samråd enligt 12:6 MB gäller inte för de verksamheter och åtgärder som behövs för att bygga vägen/järnvägen och som fastställs och ingår i vägområde för allmän väg/järnvägsmark eller område för tilläggligt nyttjanderätt.

## ÅTGÄRDER SOM UNDANTAS FRÅN KRAV PÅ BYGGLOV

- B1 - Bygglov krävs inte för bullerskyddsskärm

## LOKALISERINGSFIGUR

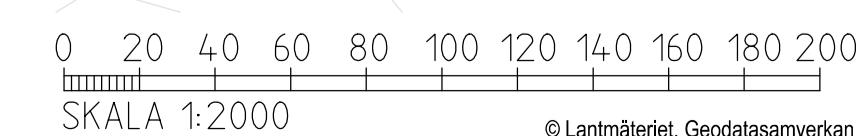


## ÖVRIGA BETECKNINGAR

- Fastighet som ägs av Trafikverket och som fortsättningsvis ska vara järnvägsmark
- Trosa 1:79
- Fastighetsbeteckning
- Kommungräns
- Traktgräns
- Fastighetsgräns
- Befintlig vägrätt och övriga befintliga rättigheter
- Illustrationslinje
- BEFINTLIG PLAN**
  - Byggnad
  - Järnvägsspår
  - Väg/Gata
  - Strandlinje
  - Koordinatkräns
  - Höjdkurvor

KOORDINATSYSTEM I PLAN: SWEREF 99 18 00 / KOORDINATSYSTEM I HÖJD: RH 2000

JÄRNVÄGSPLAN			
LEVERANTÖR	AVDELNING	LEVERANS/ÄNDRINGS-FH	TEKNIKERÅDE
TYRÉNS	-	-	PLAN OCH TILLSTÅND
UPPRAGNINGSPÅR	KONSTRUKTIONSPÅR	GRANSNINGSPÅR	GRANSNINGSPÅR / SYFTE
14 64 57	-	-	GOCKÄND
HÄNSYFT		FASTSTÄLLESEHANDLING	
ANLÄGGNINGSTYP		GEMENSAM	
FLÖKETERMETER		18-500 - 19-500	
RITNINGSPÅR		S06	
RITNINGSPÅR PROJEKT		OLP4-00-110-4-2000	
PLANKARTA		BLAD	
SKALA	FÖRSTÄ	RITNINGSPÅR FÖRVALTNING	NÄSTA BLAD
1:2000	A1	BLAD	2035
SKAPAD AV		ANDR.	
ÄF-TYRÉNS/PEAN		2036	
GODKÄND AV		ANDR.	
ÄF-TYRÉNS/PGHA		2022-03-17	



© Lantmäteriet, Geodatasamverkan

Denna ritning är Trafikverkets egendom. Allt obehörigt begagnande av ritningen beivras enligt lag. TRAFIKVERKET



# TECKENFÖRKLARING

Aktualiseringsdatum grundkarta: 2020-07-07  
Aktualiseringsdatum fastighetskarta: 2021-09-06

- ### NY ANLÄGGNING
- KM 12+000** Ny järnväg, spårmit. med längdmätning och plusshöjd RÖK. Huvudlängdmätning ligger i spår NSP.
  - Växel (redovisas i ungefärligt läge)
  - Stängsel (höjd 2,5 m)
  - Vägräcke
  - Viltstängsel väg
  - Ny väg med längdmätning och plusshöjd för vägmitt
  - 0/000

- ### MARKANSPRÅK
- Gräns för järnvägsmark/vägområde
  - Avgränsning mellan olika typer av markanspråk/ Gräns för område som tas i anspråk för tillfälligt nyttjande
  - J/Jt** Ny järnvägsmark med äganderätt / Ny järnvägsmark med äganderätt 3D-fastighet
  - Js** Ny järnvägsmark med servitutsrätt
  - T** Tillfällig nyttjanderätt, gäller från byggstart och 72 månader för T1, T4, T5, T7, T8 och T11. Gäller från byggstart och 120 månader för T2, T3, T9 och T10.
  - T4** Tillfällig nyttjanderätt för infiltrationsyta. Gäller från byggstart och 72 månader.
  - V** Nytt vägområde med vägrätt
  - Vi** Nytt vägområde med inskränkt vägrätt
  - J, Vi/Js, Vi** Ny järnvägsmark med äganderätt och vägområde med inskränkt vägrätt/ Ny järnvägsmark med servitutsrätt och vägområde med inskränkt vägrätt
  - Jt, Vi** Ny järnvägsmark med äganderätt 3D-fastighet och nytt vägområde med inskränkt vägrätt

- Js1** - Servitut för serviceväg / räddningsväg
  - Js4** - Servitut för järnvägsanläggnings grundkonstruktion
  - Js6** - Servitut för parkeringsyta för räddningstjänstens fordon, servicefordon mm.
  - Js7** - Servitut för anläggande och vidmakthållande av ledningar
  - Js8** - Servitut för trådsäkring
  - Js9** - Servitut för skiltskydd (Från stängsel och 1 meter ut från anläggningen)
  - Js10** - Servitut för järnvägsbro
  - Js11** - Servitut för diken, dammar och åtgärder för vattenhantering
  - Js12** - Servitut för åtfärd i samband med drift- och underhållsåtgärder
  - V11** - Inskränkt vägrätt för väg över eller under järnvägsanläggning.
  - V12** - Inskränkt vägrätt för väg över eller under servitutsrätt för järnvägsanläggning.
- Tillfällig nyttjanderätt gäller från byggstart och 72 månader för:
- T1 - Tillfällig nyttjanderätt för etablering
  - T4 - Tillfällig nyttjanderätt för infiltrationsområde
  - T5 - Tillfällig nyttjanderätt för tillfälliga trafikordningar
  - T7 - Tillfällig nyttjanderätt för anläggningsarbeten
  - T8 - Tillfällig nyttjanderätt för underjordiska anläggningsdelar som kvarlämnas efter byggnation
  - T11 - Tillfällig nyttjanderätt för ledning
- Tillfällig nyttjanderätt gäller från byggstart och 120 månader för:
- T2 - Tillfällig nyttjanderätt för upplag
  - T3 - Tillfällig nyttjanderätt för arbets- och transportväg, tillgänglig för annan trafik
  - T9 - Tillfällig nyttjanderätt för arbets- och transportväg, tillgänglig för annan trafik
  - T10 - Tillfällig nyttjanderätt för etablering

### SÄRSKILDA BESLUT SOM TAS I SAMBAND MED FASTSTÄLLELSE AV JÄRNVÄGSPLAN

- Indragning av väg från allmänt underhåll

- ### SKYDDSÅTGÄRDER OCH FÖRSIKTIGHETSMÅTT
- Markering eller avgränsning av skyddsåtgärder och försiktighetsmått
  - Skyddsåtgärdens höjd över RÖK (Gäller SK1, SK2 och SK6)
  - SK1 - Järnvägsnära bullerskyddsskärm (2,0 m)
  - SK2 - Järnvägsnära bullerskyddsvall (4,5 m)
  - SK3 - Fastighetsnära bullerskydd, fasadåtgärd
  - SK4 - Fastighetsnära bullerskydd, lokal skärm på uteplats
  - SK6 - Järnvägsnära faunastängsel (2,2 m)
  - SK7 - Stormlutningsåpande åtgärder
  - SK11 - Tåtskärm till skydd för fjärlar

### VERKSAMHETER/ÅTGÄRDER SOM UNDANTAS FRÅN FÖRBUD ENLIGT MILJÖBALKEN

- Markering eller avgränsning av strandskydd
- Markering eller avgränsning av biotopskydd

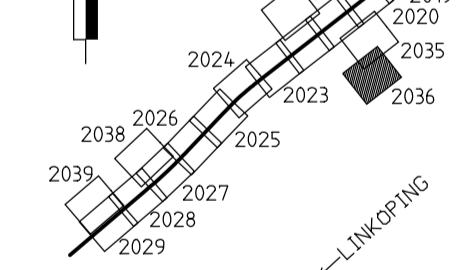
Förbudet som avser verksamhet eller åtgärd inom generell biotopskyddsområde (7:11 2st.MB) gäller inte byggande av allmän väg/järnväg.

Förbudet mot åtgärder inom strandskyddsområde (7:15 MB) gäller inte byggande av allmän väg/järnväg.

Skyddigheten att göra anmälan för samråd enligt 12:6 MB gäller inte för de verksamheter och åtgärder som behövs för att bygga vägen/järnvägen och som fastställs och ingår i vägområde för allmän väg/järnvägsmark eller område för tillfällig nyttjanderätt.

### ÅTGÄRDER SOM UNDANTAS FRÅN KRAV PÅ BYGGLOV

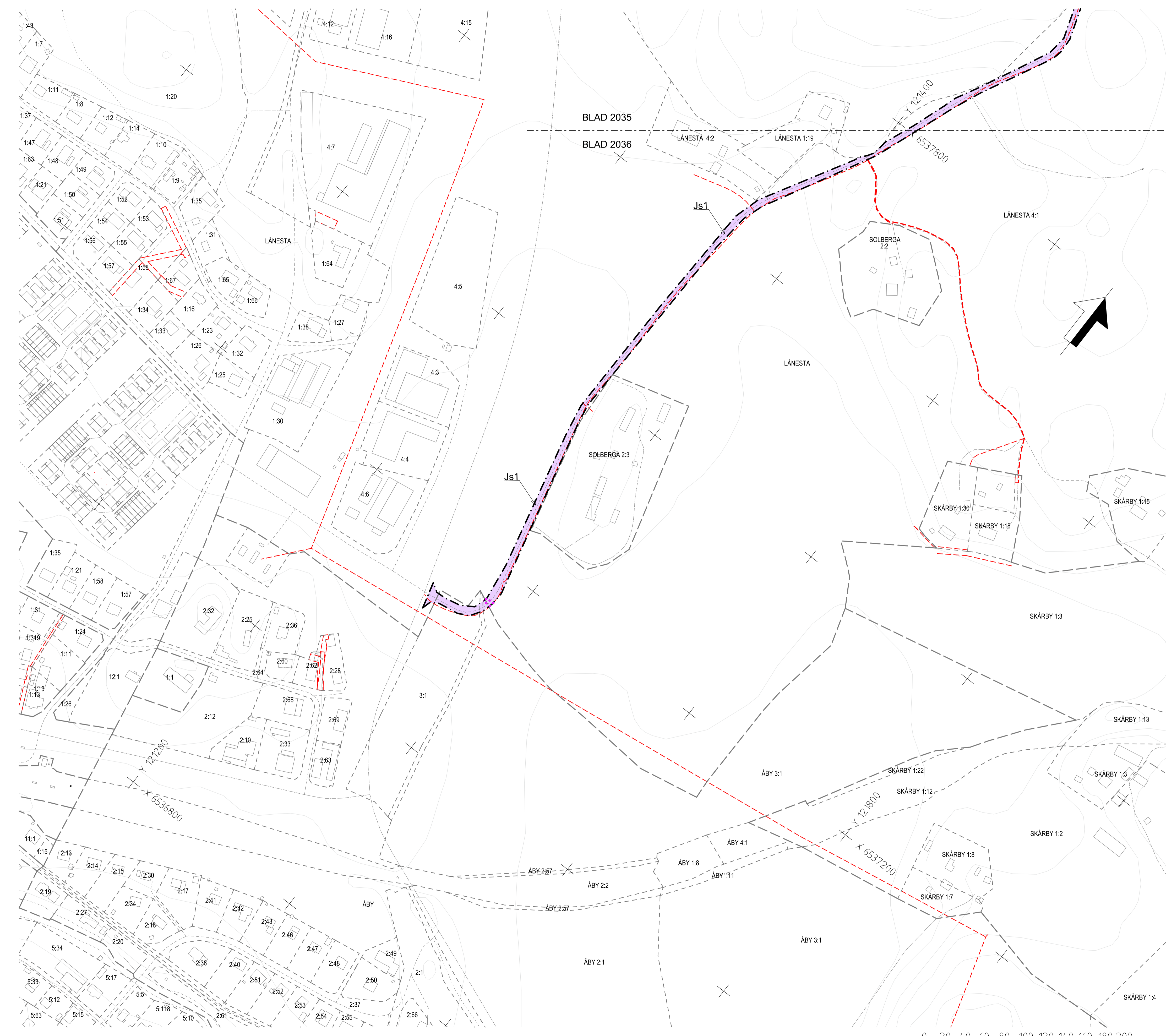
- B1 - Bygglöv krävs inte för bullerskyddsskärm



- ### ÖVRIGA BETECKNINGAR
- Fastighet som ägs av Trafikverket och som fortsättningsvis ska vara järnvägsmark
  - Trosa 1:79
  - Kommungräns
  - Traktgräns
  - Fastighetsgräns
  - Befintlig vägrätt och övriga befintliga rättigheter
  - Illustrationslinje
- ### BEFINTLIG PLAN
- Byggnad
  - Järnvägsspår
  - Väg/Gata
  - Strandlinje
  - Koordinatkrävs
  - Höjdkurvor

KOORDINATSYSTEM I PLAN: SWEREF 99 18 00 / KOORDINATSYSTEM I HÖJD: RH 2000

JÄRNÄGSPÄN		JÄRNÄGSPÄN		JÄRNÄGSPÄN	
LEVERANTÖR	AVDELNING	LEVERANS/ÄNDRINGS-PM	TEKNIKPROJEKT	PLAN OCH TILLSTÄND	
TRAFIKVERKET	UPPRÅGNINGSNUMMER 14.04.57	KONSTRUKTIONSNUMMER	GRANSKNINGSSTATUS / SYFTE	GRANSKNINGSSTATUS / SYFTE	GRANSKNINGSSTATUS / SYFTE
TRAFIKVERKET	PROGRAM OSTLÄNKEN	ANLÄGGNINGSTYP	FASTSTÄLLELSEHANDLING	FASTSTÄLLELSEHANDLING	FASTSTÄLLELSEHANDLING
ÅF-TYRÉNS/OSER	LÅNGSJÖN-SILLEKROG	FLÖKETERMETER	ANLÄGGNINGSTYP	ANLÄGGNINGSTYP	ANLÄGGNINGSTYP
ÅF-TYRÉNS/PEAN	KM 14+700 - 27+860	FLÖKETERMETER	ANLÄGGNINGSTYP	ANLÄGGNINGSTYP	ANLÄGGNINGSTYP
ÅF-TYRÉNS/PGHA	PLANKARTA	FLÖKETERMETER	ANLÄGGNINGSTYP	ANLÄGGNINGSTYP	ANLÄGGNINGSTYP
	SKALA 1:2000	FLÖKETERMETER	ANLÄGGNINGSTYP	ANLÄGGNINGSTYP	ANLÄGGNINGSTYP
	BLAD 2036	FLÖKETERMETER	ANLÄGGNINGSTYP	ANLÄGGNINGSTYP	ANLÄGGNINGSTYP



Denna ritning är Trafikverkets egendom. Allt obehörigt kopierande av ritningen beivras enligt lag. TRAFIKVERKET





# TECKENFÖRKLARING

Aktualiseringsdatum grundkarta: 2020-07-07  
Aktualiseringsdatum fastighetskarta: 2021-09-06

## NY ANLÄGGNING

- KM 12+000** Ny järnväg, spårmitl. med längdmätning och plushöjd RÖK
- Växel** (redovisas i ungefärligt läge)
- Stängsel** (höjd 2,5 m)
- Vägbro/Järnvägsbro**
- Vägräcke**
- Vilstängsel väg**
- Ny väg med längdmätning och plushöjd för vägmitt**

## MARKANSPRÅK

- Gräns för järnvägsmark/vägområde
- Avgränsning mellan olika typer av markanspråk/Gräns för område som tas i anspråk för tillfälligt nyttjande
- J/Jt** Ny järnvägsmark med äganderätt / Ny järnvägsmark med äganderätt 3D-fastighet
- Js** Ny järnvägsmark med servitutsrätt
- T** Tillfällig nyttjanderätt, gäller från byggstart och 72 månader för T1, T4, T5, T7, T8 och T11. Gäller från byggstart och 120 månader för T2, T3, T9 och T10.
- T4** Tillfällig nyttjanderätt för infiltrationsyta. Gäller från byggstart och 72 månader.
- V** Nytt vägområde med vägrätt
- Vi** Nytt vägområde med inskränkt vägrätt
- J, Vi/Js, Vi** Ny järnvägsmark med äganderätt och vägområde med inskränkt vägrätt/ Ny järnvägsmark med servitutsrätt och vägområde med inskränkt vägrätt
- Jt, Vi** Ny järnvägsmark med äganderätt 3D-fastighet och nytt vägområde med inskränkt vägrätt

- Js1 - Servitut för servicoväg / räddningsväg
- Js4 - Servitut för järnvägsanläggnings grundkonstruktion
- Js6 - Servitut för parkeringsyta för räddningstjänstens fordon, servicefordon mm.
- Js7 - Servitut för anläggande och vidmakthållande av ledningar
- Js8 - Servitut för trådsäkring
- Js9 - Servitut för skilskytte (Från stängsel och 1 meter ut från anläggningen)
- Js10 - Servitut för järnvägsbro
- Js11 - Servitut för diken, dammar och åtgärder för vattenhantering
- Js12 - Servitut för ålfärr i samband med drift- och underhållsåtgärder
- V11 - Inskränkt vägrätt för väg över eller under järnvägsanläggning.
- V12 - Inskränkt vägrätt för väg över eller under servitutsrätt för järnvägsanläggning.
- T1 - Tillfällig nyttjanderätt för etablering
- T4 - Tillfällig nyttjanderätt för infiltrationsområde
- T5 - Tillfällig nyttjanderätt för tillfälliga trafikordningar
- T7 - Tillfällig nyttjanderätt för anläggningsarbeten
- T8 - Tillfällig nyttjanderätt för underjordiska anläggningsdelar som kvarlämnas efter byggnation
- T11 - Tillfällig nyttjanderätt för ledning
- T2 - Tillfällig nyttjanderätt för utlag
- T3 - Tillfällig nyttjanderätt för arbets- och transportväg, tillgänglig för annan trafik
- T9 - Tillfällig nyttjanderätt för arbets- och transportväg, tillgänglig för annan trafik
- T10 - Tillfällig nyttjanderätt för etablering

## SÄRSKILDA BESLUT SOM TAS I SAMBAND MED FASTSTÄLLELSE AV JÄRNVÄGSPLAN

- Indragning av väg från allmänt underhåll

## SKYDDSÅTGÄRDER OCH FÖRSIKTIGHETSMÅTT

- Markering eller avgränsning av skyddsåtgärder och försiktighetsmått
- Skyddsåtgärdens höjd över RÖK (Gäller Sk1, Sk2 och Sk6)
- Sk1 - Järnvägsnära bullerskyddsskärm (2,0 m)
- Sk2 - Järnvägsnära bullerskyddsvall (4,5 m)
- Sk3 - Fastighetsnära bullerskydd, fasadåtgärd
- Sk4 - Fastighetsnära bullerskydd, lokal skärm på uteplats
- Sk6 - Järnvägsnära faunaåtgärd (2,2 m)
- Sk7 - Stormljutsdämpande åtgärder
- Sk11 - Tätskärm till skydd för fjällar

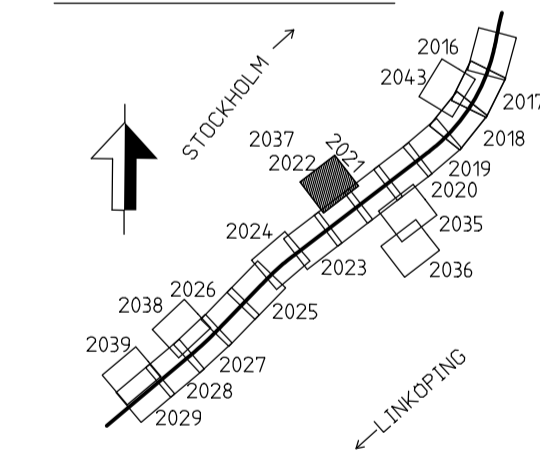
## VERKSAMHETER/ÅTGÄRDER SOM UNDANTAS FRÅN FÖRBUD ENLIGT MILJÖBALKEN

- Markering eller avgränsning av strandskydd
- Markering eller avgränsning av biotopskydd
- Förbudet som avser verksamhet eller åtgärd inom generell biotopskyddsområde (7:11 2st.MB) gäller inte byggnad av allmän väg/järnväg.
- Förbudet mot åtgärder inom strandskyddsområde (7:15 MB) gäller inte byggnad av allmän väg/järnväg.
- Skyldigheten att göra anmälan för samråd enligt 12:6 MB gäller inte för de verksamheter och åtgärder som behövs för att bygga vägen/järnvägen och som fastställs och ingår i vägområde för allmän väg/järnvägsmark eller område för tillfällig nyttjanderätt.

## ÅTGÄRDER SOM UNDANTAS FRÅN KRAV PÅ BYGGLOV

- B1 - Byggnad krävs inte för bullerskyddsskärm

## LOKALISERINGSFIGUR

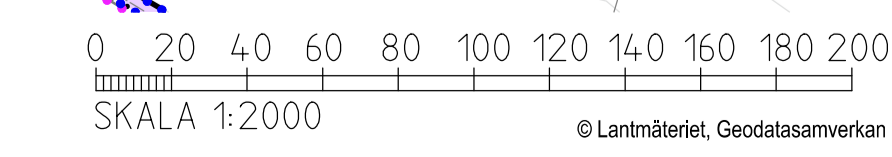
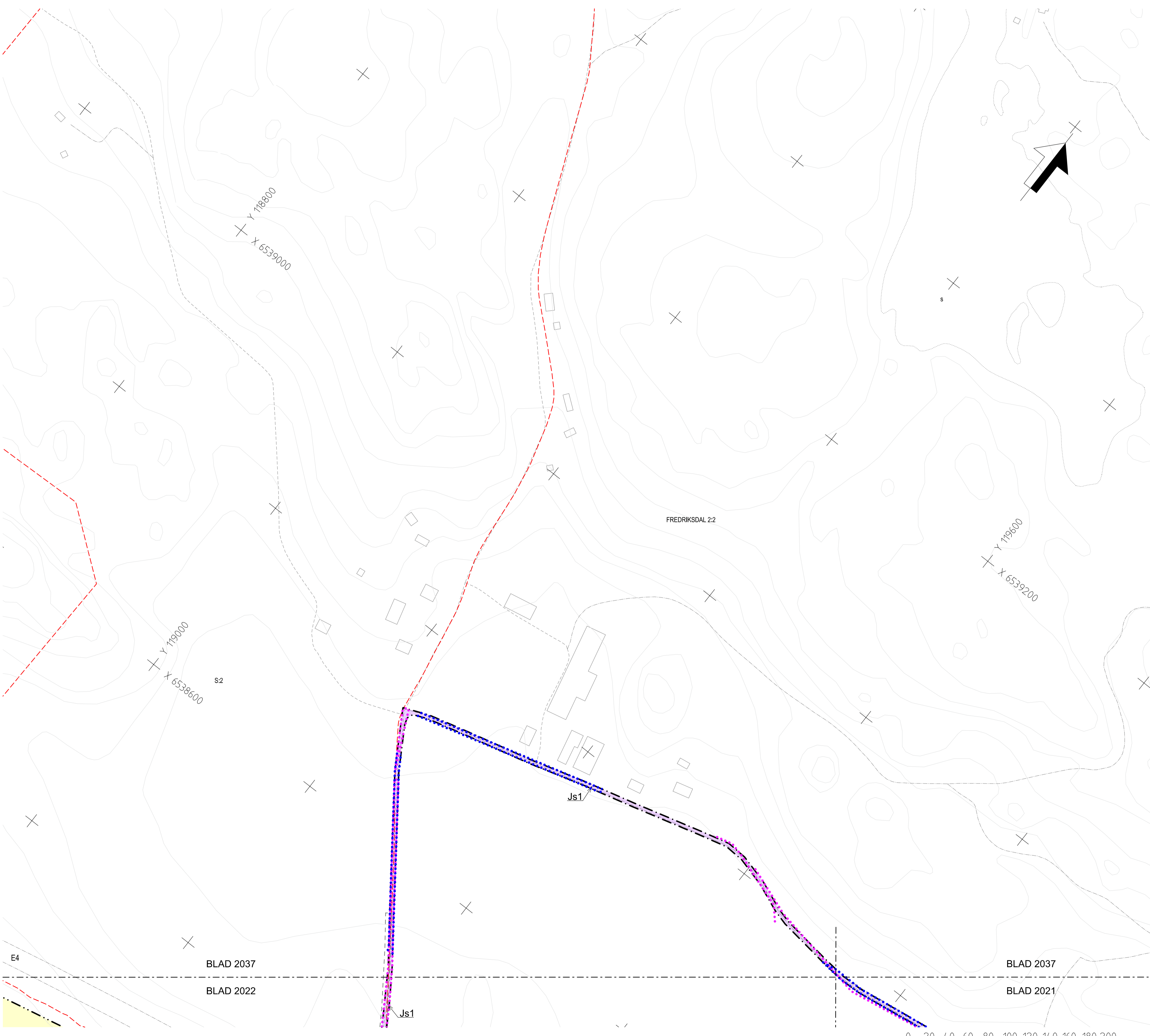


## ÖVRIGA BETECKNINGAR

- Fastighet som ägs av Trafikverket och som försättningsvis ska vara järnvägsmark
- Trosa 1:79
- Kommungräns
- Traktgräns
- Fastighetsgräns
- Befintlig vägrätt och övriga befintliga rättigheter
- Illustrationslinje
- BEFINTLIG PLAN**
- Byggnad
- Järnvägsspår
- Väg/Gata
- Strandlinje
- Koordinatkrävs
- Höjtkurvor

KOORDINATSYSTEM I PLAN: SWEREF 99 18 00 / KOORDINATSYSTEM I HÖJD: RH 2000

JÄRNVÄGSPLAN			
LEVERANTÖR	AVDELNING	LEVERANS/ÄNDRES-FH	TEKNIKGRUPP
<b>TRAFIKVERKET</b>			
UPPDRAGSNUMMER 14.64.57	KONSTRUKTIONSNUMMER		TEKNIKGRUPP PLAN OCH TILLSTÄND
			GRÄNSSTATUS / SYFTE GÖDKÄND
			HANDELS-TYP FASTSTÄLLESEHANDLING
			ANLÄGGNINGSTYP GEMENSAM
			FLÖKETSAREAL 19-700 - 20-700
			BANDEL 506
			RITINGSNUMMER PROJEKT OLP4-00-110-4-2000
			BLAD 2037
			NÄSTA BLAD -
			ANDR. -



Denna ritning är Trafikverkets egendom. Allt obehörigt kopierande är rättsligen bestraffat enligt lag. TRAFIKVERKET



# TECKENFÖRKLARING

Aktuellhetsdatum grundkarta: 2020-07-07  
Aktuellhetsdatum fastighetskarta: 2021-09-06

## NY ANLÄGGNING

- KM 12+000** Ny järnväg, spårmitl. med längdmätning och plusshöjd RÖK
- Växel** (redovisas i ungefärligt läge)
- Stängsel** (höjd 2,5 m)
- Vägbro/Järnvägsbro**
- Vägräcke**
- Vilstängsel väg**
- Ny väg med längdmätning och plusshöjd för vägmitt**

## MARKANSPRÅK

- Gräns för järnvägsmark/vägområde
- Avgränsning mellan olika typer av markanspråk/Gräns för område som tas i anspråk för tillfälligt nyttjande
- J/Jt** Ny järnvägsmark med äganderätt / Ny järnvägsmark med äganderätt 3D-fastighet
- Js** Ny järnvägsmark med servitutsrätt
- T** Tillfällig nyttjanderätt, gäller från byggstart och 72 månader för T1, T4, T5, T7, T8 och T11. Gäller från byggstart och 120 månader för T2, T3, T9 och T10.
- T4** Tillfällig nyttjanderätt för infiltrationsyta. Gäller från byggstart och 72 månader.
- V** Nytt vägområde med vägrätt
- Vi** Nytt vägområde med inskränkt vägrätt
- J, Vi/Js, Vi** Ny järnvägsmark med äganderätt och vägområde med inskränkt vägrätt/ Ny järnvägsmark med servitutsrätt och vägområde med inskränkt vägrätt
- Jt, Vi** Ny järnvägsmark med äganderätt 3D-fastighet och nytt vägområde med inskränkt vägrätt

- Js1 - Servitut för servicoväg / räddningsväg
- Js4 - Servitut för järnvägsanläggnings grundkonstruktion
- Js6 - Servitut för parkeringsyta för räddningstjänstens fordon, servicefordon mm.
- Js7 - Servitut för anläggande och vidmakthållande av ledningar
- Js8 - Servitut för trådsäkring
- Js9 - Servitut för skötselnya (Från stängsel och 1 meter ut från anläggningen)
- Js10 - Servitut för järnvägsbro
- Js11 - Servitut för diken, dammar och åtgärder för vattenhantering
- Js12 - Servitut för ålfart i samband med drift- och underhållsåtgärder
- V1 - Inskränkt vägrätt för väg över eller under järnvägsanläggning.
- V2 - Inskränkt vägrätt för väg över eller under servitutsrätt för järnvägsanläggning.
- Tillfällig nyttjanderätt gäller från byggstart och 72 månader för:
  - T1 - Tillfällig nyttjanderätt för etablering
  - T4 - Tillfällig nyttjanderätt för infiltrationsområde
  - T5 - Tillfällig nyttjanderätt för tillfälliga trafikanelningar
  - T7 - Tillfällig nyttjanderätt för anläggningsarbeten
  - T8 - Tillfällig nyttjanderätt för underjordiska anläggningsdelar som kvarlämnas efter byggnation
  - T11 - Tillfällig nyttjanderätt för ledning
- Tillfällig nyttjanderätt gäller från byggstart och 120 månader för:
  - T2 - Tillfällig nyttjanderätt för upplag
  - T3 - Tillfällig nyttjanderätt för arbets- och transportväg
  - T9 - Tillfällig nyttjanderätt för arbets- och transportväg, tillgänglig för annan trafik
  - T10 - Tillfällig nyttjanderätt för etablering

## SÄRSKILDA BESLUT SOM TAS I SAMBAND MED FASTSTÄLLELSE AV JÄRNVÄGSPLAN

- Indragning av väg från allmänt underhåll

## SKYDDSÅTGÄRDER OCH FÖRSIKTIGHETSMÅTT

- Markering eller avgränsning av skyddsåtgärder och försiktighetsmått
- Skyddsåtgärdens höjd över RÖK (Gäller Sk1, Sk2 och Sk6)
- Sk1 - Järnvägsnära bullerskyddsskärm (2,0 m)
- Sk2 - Järnvägsnära bullerskyddsvall (4,5 m)
- Sk3 - Fastighetsnära bullerskydd, fasadåtgärd
- Sk4 - Fastighetsnära bullerskydd, lokal skärm på uteplats
- Sk6 - Järnvägsnära faunaåtgärd (2,2 m)
- Sk7 - Stormutsläppande åtgärder
- Sk11 - Tåtskärm till skydd för fjärrlar

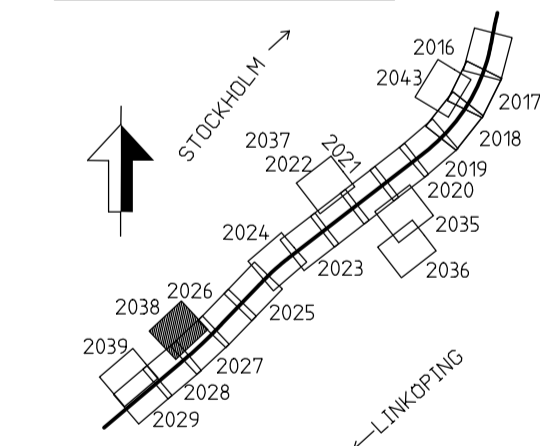
## VERKSAMHETER/ÅTGÄRDER SOM UNDTAS FRÅN FÖRBUD ENLIGT MILJÖBALKEN

- Markering eller avgränsning av strandskydd
  - Markering eller avgränsning av biotopskydd
- Förbudet som avser verksamhet eller åtgärd inom generell biotopskyddsområde (7:11 2st.MB) gäller inte byggande av allmän väg/järnväg.
- Förbudet mot åtgärder inom strandskyddsområde (7:15 MB) gäller inte byggande av allmän väg/järnväg.
- Skyddigheten att göra anmälan för samråd enligt 12:6 MB gäller inte för de verksamheter och åtgärder som behövs för att bygga vägen/järnvägen och som fastställs och ingår i vägområde för allmän väg/järnvägsmark eller område för tillfällig nyttjanderätt.

## ÅTGÄRDER SOM UNDTAS FRÅN KRAV PÅ BYGGLOV

- B1 - Bygglov krävs inte för bullerskyddsskärm

## LOKALISERINGSFIGUR

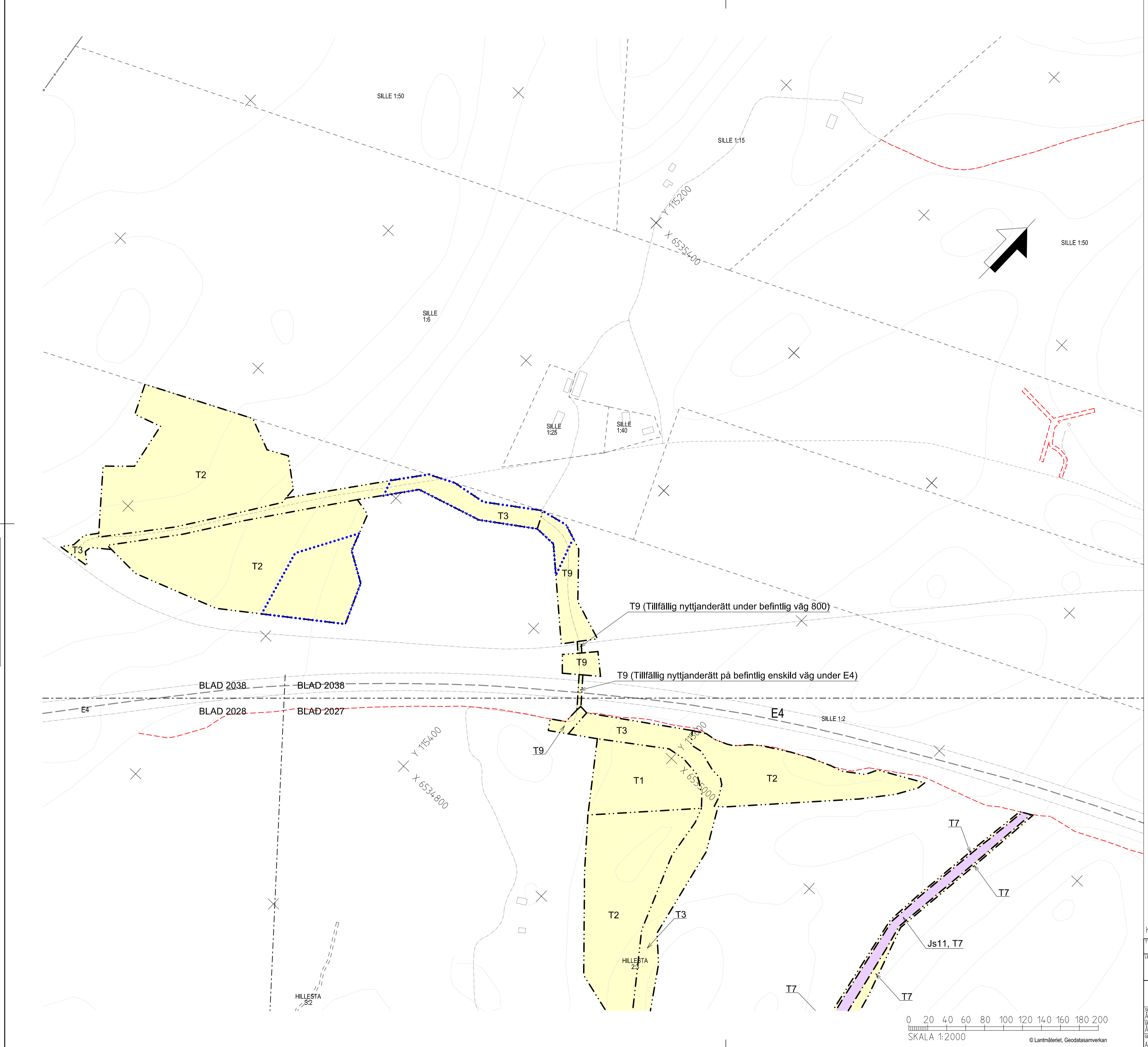


## ÖVRIGA BETECKNINGAR

- Fastighet som ägs av Trafikverket och som försämringsvis ska vara järnvägsmark
- Trosa 1:79
- Fastighetsbeteckning
- Kommungräns
- Traktgräns
- Fastighetsgräns
- Befintlig vägrätt och övriga befintliga rättigheter
- Illustrationslinje
- BEFINTLIG PLAN**
- Byggnad
- Järnvägsspår
- Väg/Gata
- Strandlinje
- Koordinatkräns
- Höjdkurvor

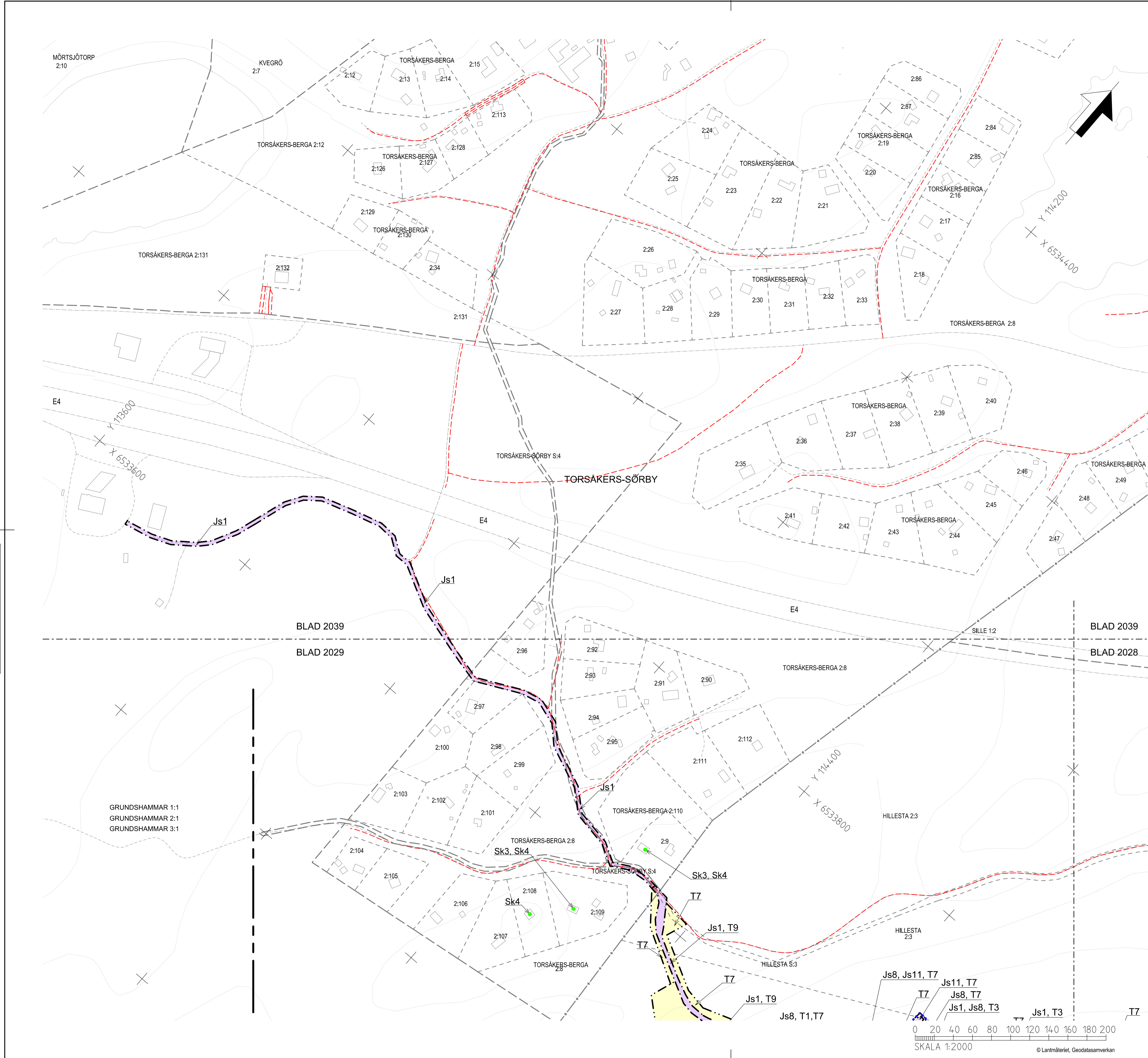
KOORDINATSYSTEM I PLAN: SWEREF 99 18 00 / KOORDINATSYSTEM I HÖJD: RH 2000

TYP AV PLAN			
LEVERANTÖR	AVDELNING	LEVERANS/ÄNDRINGS-FH	TEKNISKA PLAN OCH TILLSTÅND
TYRÉNS	UPPRAGNINGSPRIS 14 64 57	KONSTRUKTIONSPRIS	GRANSNINGSTATUS / SYFTE
TRAFIKVERKET	SKAPAD AV ÄF-TYRÉNS/OSER	GRANSKAD AV ÄF-TYRÉNS/PEAN	FASTSTÄLLESEHANDLING
GRANSKAD AV GÖRANAD AV ÄF-TYRÉNS/PGHA	DATUM 2022-03-17	PLANKARTA	ANLÄGGNINGSTYP
SKALA 1:2000	FÖRMAAT A1	RITNINGSPRISER FÖRVALTNING	GENENSAM
BLAD 2038	NÄSTA BLAD 2039	ANDR.	BLANDELL 506



Denna ritning är Trafikverkets egendom. Allt obehörigt  
 begärande av ritningen beivras enligt lag.  
 TRAFIKVERKET





# TECKENFÖRKLARING

- ## NY ANLÄGGNING
- KM 12+000**  
+00.00  
Ny järnväg, spårmit. med längdmätning och plusshöjd RÖK  
Huvudlängdmätning ligger i spår NSP  
Växel (redovisas i ungefärligt läge)  
Stängsel (höjd 2,5 m)  
Vägröjningsvåg  
Vägröjningsvåg med inskränkt vägrätt
- MARKANSPRÅK**
- Gräns för järnvägsmark/vägområde
  - Avgränsning mellan olika typer av markanspråk/Gräns för område som tas i anspråk för tillägg nyttjande
  - J/Jt Ny järnvägsmark med ägarerätt / Ny järnvägsmark med ägarerätt 3D-fastighet
  - Js Ny järnvägsmark med servitutsrätt
  - T Tillfällig nyttjanderätt, gäller från byggstart och 72 månader för T1, T4, T5, T7, T8 och T11. Gäller från byggstart och 120 månader för T2, T3, T9 och T10.
  - T4 Tillfällig nyttjanderätt för infiltrationsyta. Gäller från byggstart och 72 månader.
  - V Nytt vägområde med vägrätt
  - Vi Nytt vägområde med inskränkt vägrätt
  - J, Vi/Js, Vi Ny järnvägsmark med ägarerätt och vägområde med inskränkt vägrätt/Ny järnvägsmark med servitutsrätt och vägområde med inskränkt vägrätt
  - Jt, Vi Ny järnvägsmark med ägarerätt 3D-fastighet och nytt vägområde med inskränkt vägrätt

- Js1 - Servitut för servitutsväg / räddningsväg  
Js4 - Servitut för järnvägsanläggnings grundkonstruktion  
Js6 - Servitut för parkeringsyta för räddningstjänstens fordon, servicefordon mm.  
Js7 - Servitut för anläggande och vidmakthållande av ledningar  
Js8 - Servitut för trädskäring  
Js9 - Servitut för skåpbelysa (Från stängsel och 1 meter ut från anläggningen)  
Js10 - Servitut för järnvägsbro  
Js11 - Servitut för diken, dammar och åtgärder för vattenhantering  
Js12 - Servitut för tillfart i samband med drift- och underhållsåtgärder
- V11 - Inskränkt vägrätt för väg över eller under järnvägsanläggning.  
V12 - Inskränkt vägrätt för väg över eller under servitutsrätt för järnvägsanläggning.
- Tillfällig nyttjanderätt gäller från byggstart och 72 månader för:  
T1 - Tillfällig nyttjanderätt för etablering  
T4 - Tillfällig nyttjanderätt för infiltrationsområde  
T5 - Tillfällig nyttjanderätt för tillfälliga trafiksanordningar  
T7 - Tillfällig nyttjanderätt för anläggningsarbeten  
T8 - Tillfällig nyttjanderätt för underjordiska anläggningsdelar som kvarnaras eller byggnation  
T11 - Tillfällig nyttjanderätt för ledning
- Tillfällig nyttjanderätt gäller från byggstart och 120 månader för:  
T2 - Tillfällig nyttjanderätt för upplag  
T3 - Tillfällig nyttjanderätt för arbets- och transportväg, tillgänglig för annan trafik  
T9 - Tillfällig nyttjanderätt för arbets- och transportväg, tillgänglig för annan trafik  
T10 - Tillfällig nyttjanderätt för etablering

## SÄRSKILDA BESLUT SOM TAS I SAMBAND MED FASTSTÄLLELSE AV JÄRNVÄGSPLAN

- Indragning av väg från allmänt underhåll

## SKYDDSÅTGÄRDER OCH FÖRSIKTIGHETSMÅTT

- Markering eller avgränsning av skyddsåtgärder och försiktighetsmått
- (X m) Skyddsåtgärdens höjd över RÖK (Gäller Sk1, Sk2 och Sk6)
- Sk1 - Järnvägsnära bullerskyddskärm (2,0 m)
  - Sk2 - Järnvägsnära bullerskyddsvall (4,5 m)
  - Sk3 - Fastighetsnära bullerskydd, fasadåtgärd
  - Sk4 - Fastighetsnära bullerskydd, lokal skärm på uteplats
  - Sk6 - Järnvägsnära faunasträngsel (2,2 m)
  - Sk7 - Stormlutningsåmpande åtgärder
  - Sk11 - Tåtskärm till skydd för fjällar

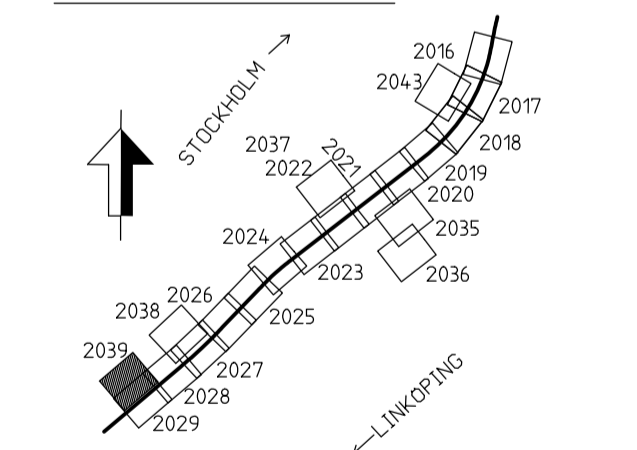
## VERKSAMHETER/ÅTGÄRDER SOM UNDANTAS FRÅN FÖRBUD ENLIGT MILJÖBALKEN

- Markering eller avgränsning av strandskydd
  - Markering eller avgränsning av biotopskydd
- Förbudet som avser verksamheter eller åtgärder inom generellt biotopskyddsområde (7:11 2st.MB) gäller inte byggande av allmän väg/järnväg.
- Förbudet mot åtgärder inom strandskyddsområde (7:15 MB) gäller inte byggande av allmän väg/järnväg.
- Skyddigheten att göra anmälan för samråd enligt 12:6 MB gäller inte för de verksamheter och åtgärder som behövs för att bygga vägen/järnvägen och som fastställs och ingår i vägområde för allmän väg/järnvägsmark eller område för tillfällig nyttjanderätt.

## ÅTGÄRDER SOM UNDANTAS FRÅN KRAV PÅ BYGGLOV

- B1 - Bygglov krävs inte för bullerskyddsskärm

## LOKALISERINGSFIGUR



## ÖVRIGA BETECKNINGAR

- Fastighet som ägs av Trafikverket och som försättningsvis ska vara järnvägsmark
- Fastighetsbeteckning
- Kommungräns
- Traktgräns
- Fastighetsgräns
- Befintlig vägrätt och övriga befintliga rättigheter
- Illustrationslinje
- Byggnad
- Järnvägsspår
- Väg/Gata
- Strandlinje
- Koordinatkruss
- Höjdkurvor

KOORDINATSYSTEM I PLAN: SWEREF 99 18 00 / KOORDINATSYSTEM I HÖJD: RH 2000

**JÄRNVÄGSPLAN**

LEVERANTÖR: TYRÉNS

AVDELNING: -

LEVERANS-/ÄNDRINGS-FH: -

TEKNISKA PLAN OCH TILLSTÄND

UPPDRAGSNUMMER: 14 64 57

KONSTRUKTIONSNUMMER: -

GRANSNINGSTATUS / SYFFE: GODKÄND

TRAFIKVERKET

FASTSTÄLLELSEHANDLING

PROGRAM OSTLÄNKEN

LÄNGSJÖN-SILLEKROG

KM 14+700 - 27+860

GENENSAM

FLOKKTIDRÖMETER

27-000 - 27+860

BANDEL

506

SKAPAD AV: ÅF-TYRÉNS/OSER

GRANSKAD AV: JÄRNVÄGSP/PEAN

PLANKARTA

LANGSJÖN-SILLEKROG

KM 14+700 - 27+860

ANLÄGGNINGSTYP

27-000 - 27+860

RITINGSNUMMER PROJEKT

0LP4-00-110-42000

SKALA: 1:2000

SKALA: 1:2000

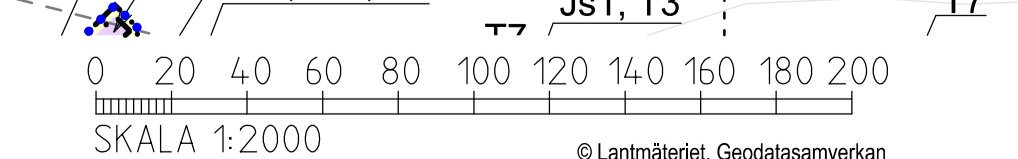
FÖRMA: A1

RITINGSNUMMER FÖRVALTNING

BLAD: 2039

NÄSTA BLAD: -

ÄNDR: -



Denna ritning är Trafikverkets egendom. Allt obehörigt bruk av ritningen beivras enligt lag. TRAFIKVERKET

BLAD 2039  
BLAD 2029  
BLAD 2039  
BLAD 2028