

TECKENFÖRKLARING

Aktualiseringsdatum grundkarta: 2020-07-07
Aktualiseringsdatum fastighetskarta: 2021-09-06

NY ANLÄGGNING

- KM 12+000**
+00.00: Ny järnväg, spårmitl. med längdmätning och plusshöjd RÖK. Huvudlängdmätning ligger i spår NSP.
- Växel (redovisas i ungefärligt läge)
- Stängsel (höjd 2,5 m)
- Vägräcke
- Viltstängsel väg
- Ny väg med längdmätning och plusshöjd för vägmitt
- 0/000

MARKANSPRÅK

- Gräns för järnvägsmark/vägområde
- Avgränsning mellan olika typer av markanspråk/Gräns för område som tas i anspråk för tillfälligt nyttjande
- J/Jt**: Ny järnvägsmark med äganderätt / Ny järnvägsmark med äganderätt 3D-fastighet
- Js**: Ny järnvägsmark med servitutsrätt
- T**: Tillfällig nyttjanderätt, gäller från byggstart och 72 månader för T1, T4, T5, T7, T8 och T11. Gäller från byggstart och 120 månader för T2, T3, T9 och T10.
- T4**: Tillfällig nyttjanderätt för infiltrationsyta. Gäller från byggstart och 72 månader.
- V**: Nytt vägområde med vägrätt
- Vi**: Nytt vägområde med inskränkt vägrätt
- J, Vi/Js, Vi**: Ny järnvägsmark med äganderätt och vägområde med inskränkt vägrätt / Ny järnvägsmark med servitutsrätt och vägområde med inskränkt vägrätt
- Jt, Vi**: Ny järnvägsmark med äganderätt 3D-fastighet och nytt vägområde med inskränkt vägrätt

- Js1 - Servitut för servicoväg / räddningsväg
- Js4 - Servitut för järnvägsanläggnings grundkonstruktion
- Js6 - Servitut för parkeringsyta för räddningstjänstens fordon, servicefordon mm.
- Js7 - Servitut för anläggande och vidmakthållande av ledningar
- Js8 - Servitut för trådsäkring
- Js9 - Servitut för skiltskyta (Från stängsel och 1 meter ut från anläggningen)
- Js10 - Servitut för järnvägsbro
- Js11 - Servitut för diken, dammar och åtgärder för vattenhantering
- Js12 - Servitut för ålfärd i samband med drift- och underhållsåtgärder
- V11 - Inskränkt vägrätt för väg över eller under järnvägsanläggning.
- V12 - Inskränkt vägrätt för väg över eller under servitutsrätt för järnvägsanläggning.
- T1 - Tillfällig nyttjanderätt för etablering
- T4 - Tillfällig nyttjanderätt för infiltrationsområde
- T5 - Tillfällig nyttjanderätt för tillfälliga trafikordningar
- T7 - Tillfällig nyttjanderätt för anläggningsarbeten
- T8 - Tillfällig nyttjanderätt för underjordiska anläggningsdelar som kvarlämnas efter byggnation
- T11 - Tillfällig nyttjanderätt för ledning
- T2 - Tillfällig nyttjanderätt för upplag
- T3 - Tillfällig nyttjanderätt för arbets- och transportväg, tillgänglig för annan trafik
- T9 - Tillfällig nyttjanderätt för arbets- och transportväg, tillgänglig för annan trafik
- T10 - Tillfällig nyttjanderätt för etablering

SÄRSKILDA BESLUT SOM TAS I SAMBAND MED FASTSTÄLLELSE AV JÄRNVÄGSPLAN

- Indragning av väg från allmänt underhåll

SKYDDSÅTGÄRDER OCH FÖRSIKTIGHETSMÅTT

- Markering eller avgränsning av skyddsåtgärder och försiktighetsmått
- Skyddsåtgärdens höjd över RÖK (Gäller SK1, SK2 och SK6)
- SK1 - Järnvägsnära bullerskyddsskärm (2.0 m)
- SK2 - Järnvägsnära bullerskyddsvall (4.5 m)
- SK3 - Fastighetsnära bullerskydd, fasadåtgärd
- SK4 - Fastighetsnära bullerskydd, lokal skärm på uteplats
- SK6 - Järnvägsnära faunaåtgärd (2.2 m)
- SK7 - Stommlutsåtgärdande åtgärder
- SK11 - Tåtskärm till skydd för fjärlar

VERKSAMHETER/ÅTGÄRDER SOM UNDANTAS FRÅN FÖRBUD ENLIGT MILJÖBALKEN

- Markering eller avgränsning av strandskydd
- Markering eller avgränsning av biotopskydd

Förbuden som avser verksamhet eller åtgärd inom generell biotopskyddsområde (7:11 2st.MB) gäller inte byggande av allmän väg/järnväg.

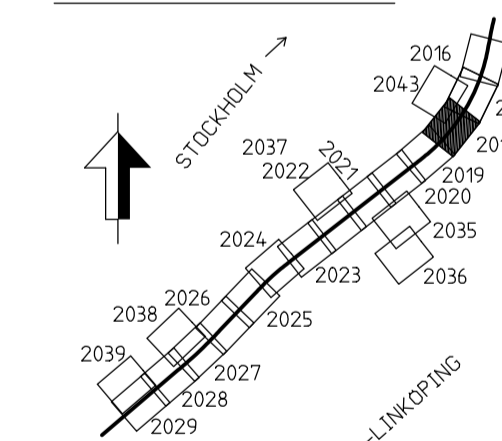
Förbuden mot åtgärder inom strandskyddsområde (7:15 MB) gäller inte byggande av allmän väg/järnväg.

Skyddigheten att göra anmälan för samråd enligt 12:6 MB gäller inte för de verksamheter och åtgärder som behövs för att bygga vägen/järnvägen och som fastställs och ingår i vägområde för allmän väg/järnvägsmark eller område för tillfällig nyttjanderätt.

ÅTGÄRDER SOM UNDANTAS FRÅN KRAV PÅ BYGGLOV

- B1 - Bygglöv krävs inte för bullerskyddsskärm

LOKALISERINGSFIGUR

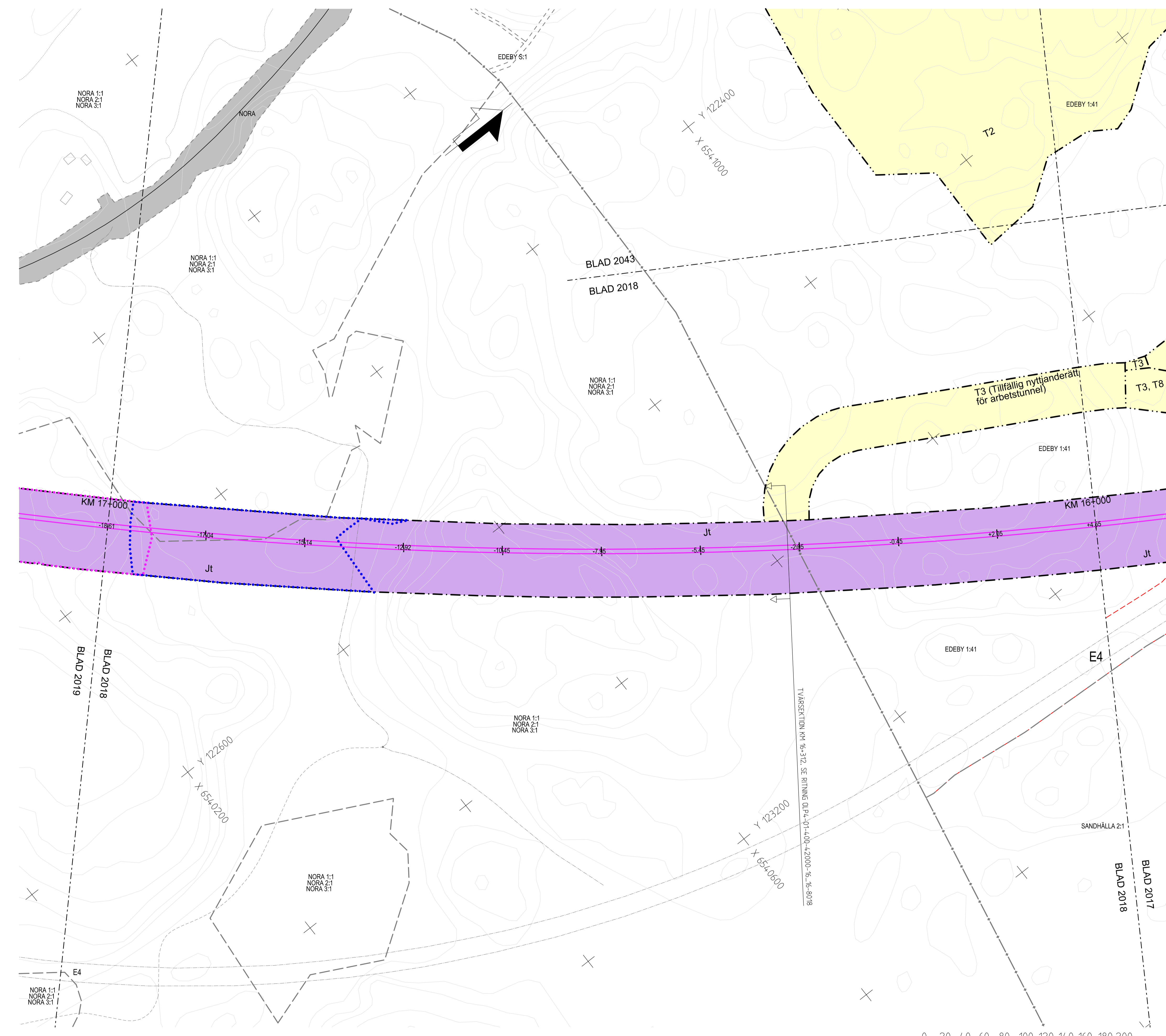


ÖVRIGA BETECKNINGAR

- Fastighet som ägs av Trafikverket och som försättningsvis ska vara järnvägsmark
- Fastighetsbeteckning
- Kommungräns
- Traktgräns
- Fastighetsgräns
- Befintlig vägrätt och övriga befintliga rättigheter
- Illustrationslinje
- Byggnad
- Järnvägsspår
- Väg/Gata
- Strandlinje
- Koordinatkrävs
- Höjdkurvor

KOORDINATSYSTEM I PLAN: SWEREF 99 18 00 / KOORDINATSYSTEM I HÖJD: RH 2000

JÄRNVÄGSPLAN			
LEVERANTÖR	AVDELNING	LEVERANS/ÄNDRINGS-FH	TEKNIKGRUPP
TRAFIKVERKET	TYRÉNS		PLAN OCH TILLSTÅND
SKAPAD AV	UPPRÄGGSNUMMER	KONSTRUKTIONSNUMMER	GRANSNINGSSTATUS / SYFTE
ÅF-TYRÉNS/JETO	14 64 57		GOCKÄND
GRANSKAD AV	ANLÄGGNINGSTYP	FASTSTÄLLESEHANDLING	
ÅF-TYRÉNS/PEAN	LÅNGSJÖN-SILLEKROG	GEMENSAM	
GRANSKAD AV	KM 14+700 - 27+860	FLOKTERMETER	16+000 - 17+000
ÅF-TYRÉNS/PGHA	2022-03-17	SKALA	1:2000
		FÖRKAT	A1
		RITINGSNUMMER FÖRVALTNING	OLP4-00-110-42000
		BLAD	2018
		NÄSTA BLAD	2019
		ANDR.	



Denna ritning är Trafikverkets egendom. Allt obehörigt begagnande av ritningen beivras enligt lag. TRAFIKVERKET

TECKENFÖRKLARING

Aktuelltetsdatum grundkarta: 2020-07-07
Aktuelltetsdatum fastighetskarta: 2021-09-06

NY ANLÄGGNING

- KM 12+000**
Ny järnväg, spårmitl. med längdmätning och plusshöjd RÖK
Huvudlängdmätning ligger i spår NSP
- Växel (redovisas i ungefärligt läge)
- Stängsel (höjd 2,5 m)
- Vägräcke
- Vilstängsel väg
- Ny väg med längdmätning och plusshöjd för vägmitt

MARKANSPRÅK

- Gräns för järnvägsmark/vägområde
- Avgränsning mellan olika typer av markanspråk/Gräns för område som tas i anspråk för tillfälligt nyttjande
- J/Jt** Ny järnvägsmark med äganderätt / Ny järnvägsmark med äganderätt 3D-fastighet
- Js** Ny järnvägsmark med servitutsrätt
- T** Tillfällig nyttjanderätt, gäller från byggstart och 72 månader för T1, T4, T5, T7, T8 och T11. Gäller från byggstart och 120 månader för T2, T3, T9 och T10.
- T4** Tillfällig nyttjanderätt för infiltrationsyta. Gäller från byggstart och 72 månader.
- V** Nytt vägområde med vägrätt
- Vi** Nytt vägområde med inskränkt vägrätt
- J, Vi/Js, Vi** Ny järnvägsmark med äganderätt och vägområde med inskränkt vägrätt/ Ny järnvägsmark med servitutsrätt och vägområde med inskränkt vägrätt
- Jt, Vi** Ny järnvägsmark med äganderätt 3D-fastighet och nytt vägområde med inskränkt vägrätt

- Js1 - Servitut för servicoväg / räddningsväg
- Js4 - Servitut för järnvägsanläggnings grundkonstruktion
- Js6 - Servitut för parkeringsyta för räddningstjänstens fordon, servicefordon mm.
- Js7 - Servitut för anläggande och vidmakthållande av ledningar
- Js8 - Servitut för trådsäkring
- Js9 - Servitut för skåpslyta (Från stängsel och 1 meter ut från anläggningen)
- Js10 - Servitut för järnvägsbro
- Js11 - Servitut för diken, dammar och åtgärder för vattenhantering
- Js12 - Servitut för tillfälligt i samband med drift- och underhållsåtgärder
- Tillfällig nyttjanderätt gäller från byggstart och 72 månader för:
 - T1 - Tillfällig nyttjanderätt för etablering
 - T4 - Tillfällig nyttjanderätt för infiltrationsområde
 - T5 - Tillfällig nyttjanderätt för tillfälliga trafikordningar
 - T7 - Tillfällig nyttjanderätt för anläggningsarbeten
 - T8 - Tillfällig nyttjanderätt för underjordiska anläggningsdelar som kvarlämnas efter byggnation
 - T11 - Tillfällig nyttjanderätt för ledning
- Tillfällig nyttjanderätt gäller från byggstart och 120 månader för:
 - T2 - Tillfällig nyttjanderätt för upplag
 - T3 - Tillfällig nyttjanderätt för arbets- och transportväg, tillgänglig för annan trafik
 - T9 - Tillfällig nyttjanderätt för arbets- och transportväg, tillgänglig för annan trafik
 - T10 - Tillfällig nyttjanderätt för etablering
- V11 - Inskränkt vägrätt för väg över eller under järnvägsanläggning.
- V12 - Inskränkt vägrätt för väg över eller under servitutsrätt för järnvägsanläggning.

SÄRSKILDA BESLUT SOM TAS I SAMBAND MED FASTSTÄLLELSE AV JÄRNVÄGSPLAN

- Indragning av väg från allmänt underhåll

SKYDDSÅTGÄRDER OCH FÖRSIKTIGHETSMÅTT

- Märkning eller avgränsning av skyddsåtgärder och försiktighetsmått
- Skyddsåtgärdens höjd över RÖK (Gäller Sk1, Sk2 och Sk6)
- Sk1 - Järnvägsnära bullerskyddsskärm (2,0 m)
- Sk2 - Järnvägsnära bullerskyddsvall (4,5 m)
- Sk3 - Fastighetsnära bullerskydd, fasadåtgärd
- Sk4 - Fastighetsnära bullerskydd, lokal skärm på uteplats
- Sk5 - Järnvägsnära faunaåtgärd (2,2 m)
- Sk7 - Stomljuddämpande åtgärder
- Sk11 - Tåtskärm till skydd för fjärlar

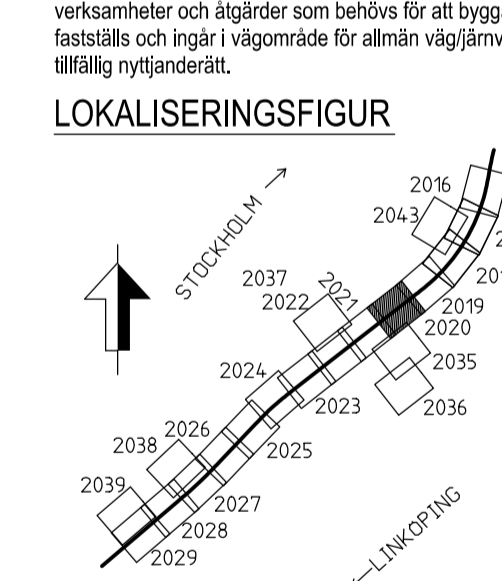
VERKSAMHETER/ÅTGÄRDER SOM UNDANTAS FRÅN FÖRBUD ENLIGT MILJÖBALKEN

- Märkning eller avgränsning av strandskydd
- Märkning eller avgränsning av biotopskydd
- Förbudet som avser verksamhet eller åtgärd inom generell biotopskyddsområde (7:11 2st.MB) gäller inte byggande av allmän väg/järnväg.
- Förbudet mot åtgärder inom strandskyddsområde (7:15 MB) gäller inte byggande av allmän väg/järnväg.

ÅTGÄRDER SOM UNDANTAS FRÅN KRAV PÅ BYGGLOV

- B1 - Bygglöv krävs inte för bullerskyddsskärm

LOKALISERINGSFIGUR

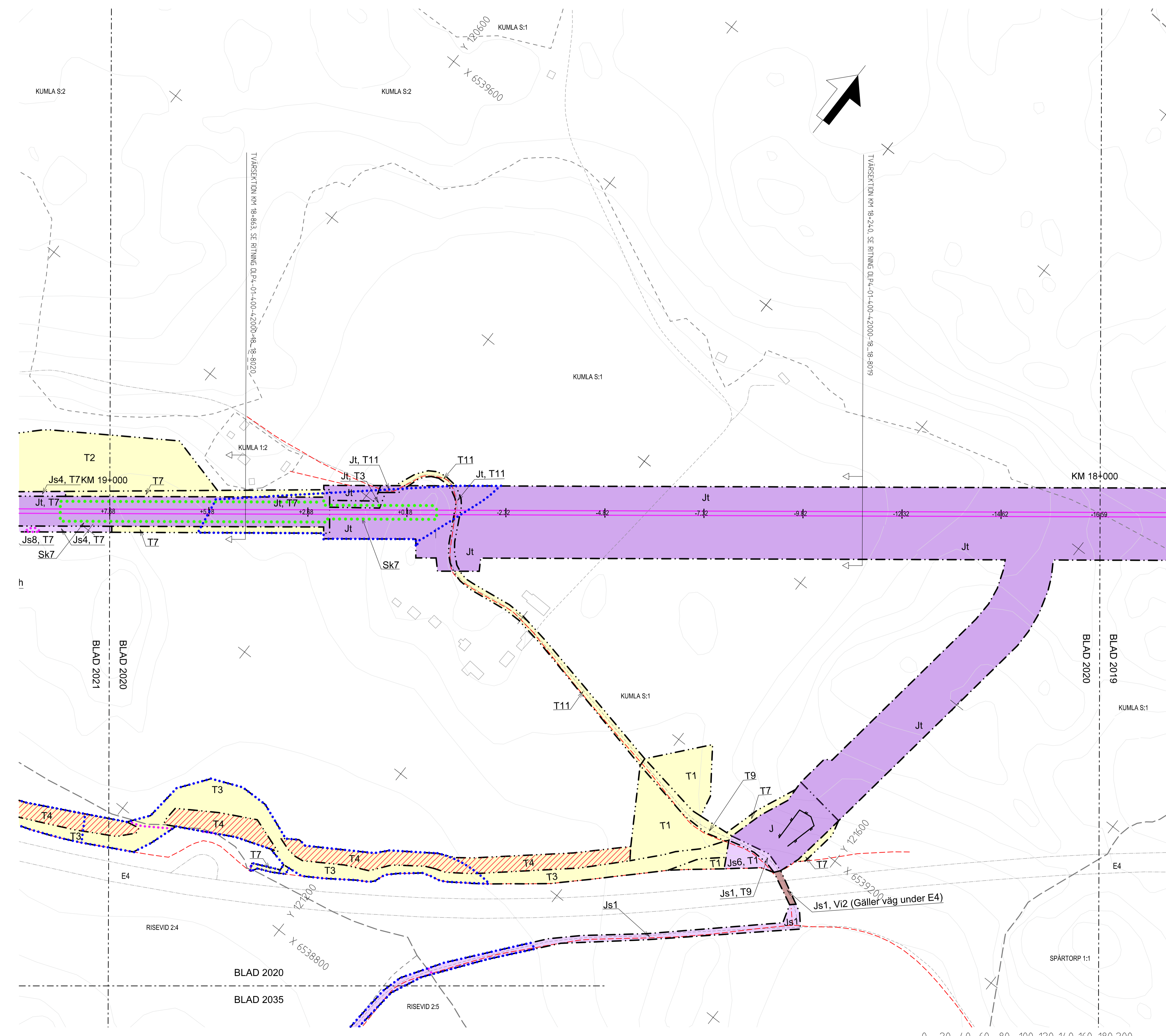


ÖVRIGA BETECKNINGAR

- Fastighet som ägs av Trafikverket och som fortsättningsvis ska vara järnvägsmark
- Trosa 1:79
- Fastighetsbeteckning
- Kommungräns
- Traktgräns
- Fastighetsgräns
- Befintlig vägrätt och övriga befintliga rättigheter
- Illustrationslinje
- Byggnad
- Järnvägsspår
- Väg/Gata
- Strandlinje
- Koordinatkruss
- Höjdkurvor

KOORDINATSYSTEM I PLAN: SWEREF 99 18 00 / KOORDINATSYSTEM I HÖJD: RH 2000

JÄRNVÄGSPLAN			
LEVERANTÖR	AVDELNING	LEVERANS/ÄNDRINGS-FH	TEKNIKGRUPP
TRAFIKVERKET	UPPRAGSNUMMER	KONSTRUKTIONSNUMMER	PLAN OCH TILLSTÅND
SKAPAD AV	ÄF-TYRÉNS/JETO	ANLÄGGNINGSTYP	GRANSKNINGSSTATUS / SYFTE
GRANSKAD AV	ÄF-TYRÉNS/PEAN	PROGRAM	GOOKÄND
GDORÄND AV	ÄF-TYRÉNS/PGHA	ANLÄGGNINGSTYP	FASTSTÄLLELSEHANDLING
		PROGRAM	GENENSAM
		SKALA	FLOKTERMETER
		SKALA	18-000 - 19+000
		FÖRSTÄ	506
		RITINGSNUMMER	PROJEKT
		OLP4-00-110-42000	
		BLAD	NÄSTA BLAD
		2020	2021
		ANDR.	



Dessa ritningar är Trafikverkets egendom. Allt obehörigt begagnande av ritningarna beivras enligt lag. TRAFIKVERKET

TECKENFÖRKLARING

Aktuellhetsdatum grundkarta: 2020-07-07
Aktuellhetsdatum fastighetskarta: 2021-09-06

NY ANLÄGGNING

- KM 12+000** Ny järnväg, spårmit. med längdmätning och plushöjd RÖK
- Växel** (redovisas i ungefärligt läge)
- Stängsel** (höjd 2,5 m)
- Vägbro/Järnvägsbro**
- Vägräcke**
- Vilstängsel väg**
- Ny väg med längdmätning och plushöjd för vägmitt**

MARKANSPRÅK

- Gräns för järnvägsmark/vägområde
- Avgränsning mellan olika typer av markanspråk/Gräns för område som tas i anspråk för tillfälligt nyttjande
- J/Jt** Ny järnvägsmark med äganderätt / Ny järnvägsmark med äganderätt 3D-fastighet
- Js** Ny järnvägsmark med servitutsrätt
- T** Tillfällig nyttjanderätt, gäller från byggstart och 72 månader för T1, T4, T5, T7, T8 och T11. Gäller från byggstart och 120 månader för T2, T3, T9 och T10.
- T4** Tillfällig nyttjanderätt för infiltrationsyta. Gäller från byggstart och 72 månader.
- V** Nytt vägområde med vägrätt
- Vi** Nytt vägområde med inskränkt vägrätt
- J, Vi/Js, Vi** Ny järnvägsmark med äganderätt och vägområde med inskränkt vägrätt/ Ny järnvägsmark med servitutsrätt och vägområde med inskränkt vägrätt
- Jt, Vi** Ny järnvägsmark med äganderätt 3D-fastighet och nytt vägområde med inskränkt vägrätt

- Js1 - Servitut för serviceväg / räddningsväg
- Js4 - Servitut för järnvägsanläggnings grundkonstruktion
- Js6 - Servitut för parkeringsyta för räddningstjänstens fordon, servicefordon mm.
- Js7 - Servitut för anläggande och vidmakthållande av ledningar
- Js8 - Servitut för trädskäring
- Js9 - Servitut för skötsel (Från stängsel och 1 meter ut från anläggningen)
- Js10 - Servitut för järnvägsbro
- Js11 - Servitut för diken, dammar och åtgärder för vattenhantering
- Js12 - Servitut för tillfälligt i samband med drift- och underhållsåtgärder
- Vi1 - Inskänkt vägrätt för väg över eller under järnvägsanläggning.
- Vi2 - Inskänkt vägrätt för väg över eller under servitutsrätt för järnvägsanläggning.
- T1 - Tillfällig nyttjanderätt för etablering
- T2 - Tillfällig nyttjanderätt för upplag
- T3 - Tillfällig nyttjanderätt för arbets- och transportväg, tillgänglig för annan trafik
- T4 - Tillfällig nyttjanderätt för infiltrationsområde
- T5 - Tillfällig nyttjanderätt för tillfälliga trafikordningar
- T7 - Tillfällig nyttjanderätt för anläggningsarbeten
- T8 - Tillfällig nyttjanderätt för underjordiska anläggningsdelar som kvarlämnas efter byggarbeten
- T11 - Tillfällig nyttjanderätt för ledning
- T10 - Tillfällig nyttjanderätt gäller från byggstart och 120 månader för:
- T2 - Tillfällig nyttjanderätt för upplag
- T3 - Tillfällig nyttjanderätt för arbets- och transportväg, tillgänglig för annan trafik
- T10 - Tillfällig nyttjanderätt för etablering

SÄRSKILDA BESLUT SOM TAS I SAMBAND MED FASTSTÄLLELSE AV JÄRNVÄGSPLAN

- Indragning av väg från allmänt underhåll

SKYDDSÅTGÄRDER OCH FÖRSIKTIGHETSMÅTT

- Markering eller avgränsning av skyddsåtgärder och försiktighetsmått
- Skyddsåtgärdens höjd över RÖK (Gäller Sk1, Sk2 och Sk6)
- Sk1 - Järnvägsnära bullerskyddsskärm (2,0 m)
- Sk2 - Järnvägsnära bullerskyddsvall (4,5 m)
- Sk3 - Fastighetsnära bullerskydd, fasadåtgärd
- Sk4 - Fastighetsnära bullerskydd, lokal skärm på utplats
- Sk6 - Järnvägsnära faunaåtgärd (2,2 m)
- Sk7 - Stomfjutsdämpande åtgärder
- Sk11 - Tåtskärm till skydd för fjärlar

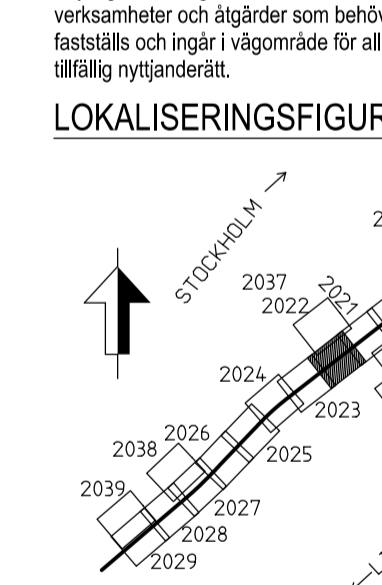
VERKSAMHETER/ÅTGÄRDER SOM UNDANTAS FRÅN FÖRBUD ENLIGT MILJÖBALKEN

- Markering eller avgränsning av strandskydd
- Markering eller avgränsning av biotopskydd
- Förbudet som avser verksamhet eller åtgärd inom generellt biotopskyddsområde (7:11 2st.MB) gäller inte byggande av allmän väg/järnväg.
- Förbudet mot åtgärder inom strandskyddsområde (7:15 MB) gäller inte byggande av allmän väg/järnväg.

ÅTGÄRDER SOM UNDANTAS FRÅN KRAV PÅ BYGGLOV

- B1 - Bygglöv krävs inte för bullerskyddsskärm

LOKALISERINGSFIGUR

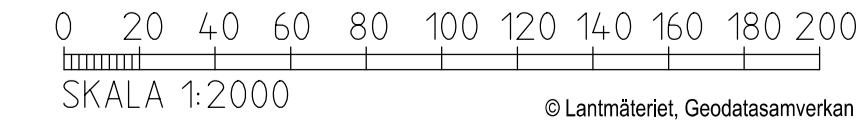


ÖVRIGA BETECKNINGAR

- Fastighet som ägs av Trafikverket och som fortsättningsvis ska vara järnvägsmark
- Fastighetsbeteckning
- Kommungräns
- Traktgräns
- Fastighetsgräns
- Befintlig vägrätt och övriga befintliga rättigheter
- Illustrationslinje
- Byggnad
- Järnvägsspår
- Väg/Gata
- Strandlinje
- Koordinatkruss
- Höjdkurvor

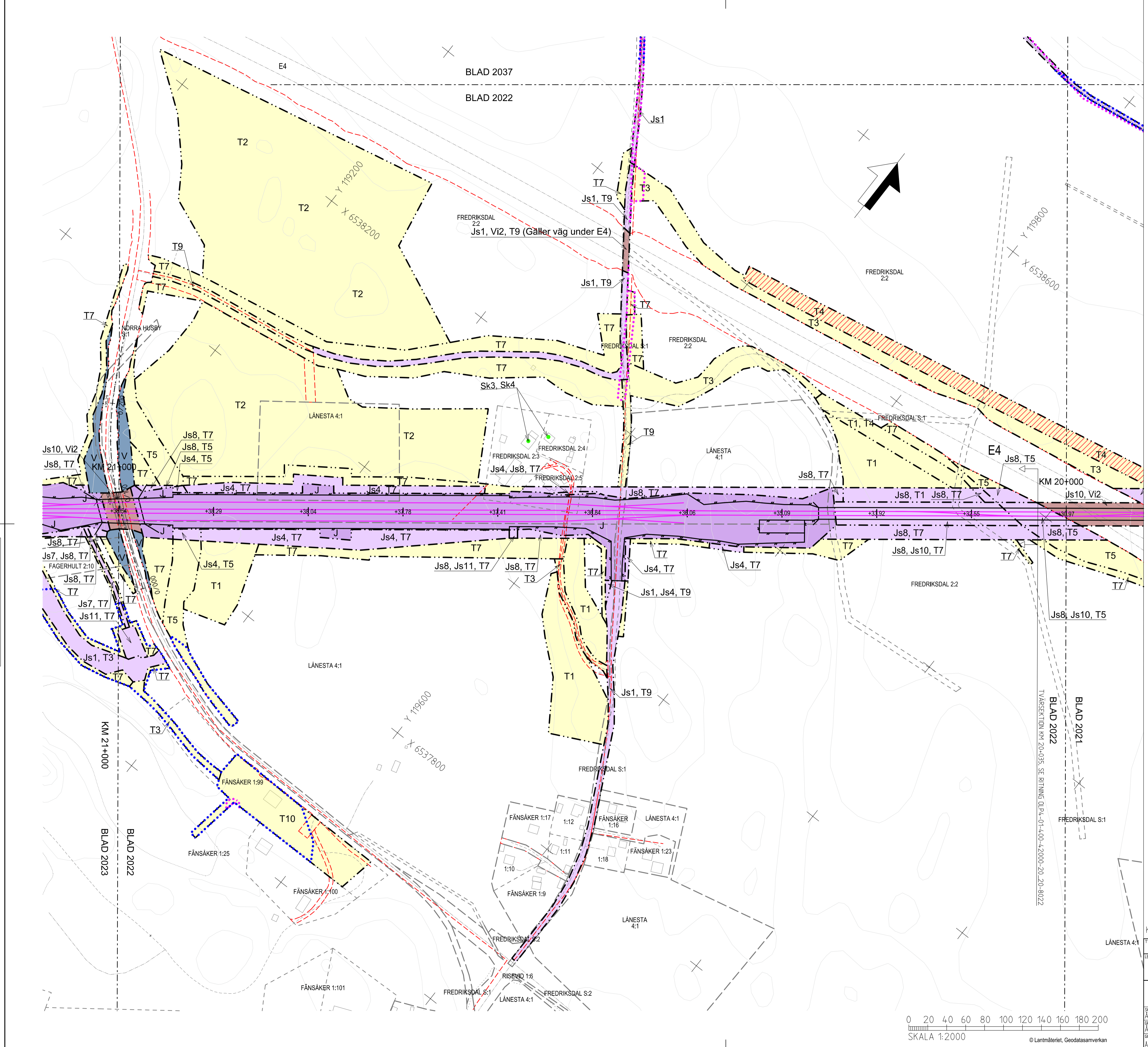
KOORDINATSYSTEM I PLAN: SWEREF 99 18 00 / KOORDINATSYSTEM I HÖJD: RH 2000

JÄRNVÄGSPLAN			
LEVERANTÖR	AVDELNING	LEVERANS/ÄNDRES-FH	TEKNISKA PLAN OCH TILLSTÅND
TRAFIKVERKET	UPPRÄGNSNUMMER 14.64.57	KONSTRUKTIONSNUMMER	GRANSKNINGSSTATUS / SYFTE
GRANSKAD AV: ÅF-TYRÉNS/JETO	PLANKARTA	FÖRVALTNING	FASTSTÄLLESEHANDLING
GRANSKAD AV: ÅF-TYRÉNS/PEAN	PLANKARTA	SKALA 1:2000	ANLÄGGNINGSTYP
GRANSKAD AV: ÅF-TYRÉNS/PGHA	PLANKARTA	SKALA 1:2000	GENSÄM
			FLÖKETERMETER 20-000 - 21-000
			SKALA 1:500
			ANLÄGGNINGSPROJEKT OLP4-00-110-4-2000
			BLAD 2022
			NÄSTA BLAD 2023
			ANDR. -



© Lantmäteriet, Geodatasamverkan

Denna ritning är Trafikverkets egendom. Allt obehörigt kopierande av ritningen beivras enligt lag. TRAFIKVERKET



TECKENFÖRKLARING

Aktuellitetsdatum grundkarta: 2020-07-07
Aktuellitetsdatum fastighetskarta: 2021-09-06

NY ANLÄGGNING

- KM 12+000 +00.00 Ny järnväg, spårmitl. med längdmätning och plusshöjd RÖK. Huvudlängdmätning ligger i spår NSP.
- Växel (redovisas i ungefärligt läge)
- Stängsel (höjd 2,5 m)
- Vägbro/Järnvägsbro
- Vägräcke
- Vilstängsel väg
- Ny väg med längdmätning och plusshöjd för vägmitt

MARKANSPRÅK

- Gräns för järnvägsmark/vägområde
- Avgränsning mellan olika typer av markanspråk/Gräns för område som tas i anspråk för tillfälligt nyttjande
- Ny järnvägsmark med äganderätt / Ny järnvägsmark med äganderätt 3D-fastighet
- Js Ny järnvägsmark med servitutsrätt
- T Tillfällig nyttjanderätt, gäller från byggstart och 72 månader för T1, T4, T5, T7, T8 och T11. Gäller från byggstart och 120 månader för T2, T3, T9 och T10.
- T4 Tillfällig nyttjanderätt för infiltrationsyta. Gäller från byggstart och 72 månader.
- V Nytt vägområde med vägrätt
- Vi Nytt vägområde med inskränkt vägrätt
- J, Vi/Js, Vi Ny järnvägsmark med äganderätt och vägområde med inskränkt vägrätt
- Jt, Vi Ny järnvägsmark med äganderätt 3D-fastighet och nytt vägområde med inskränkt vägrätt

- Js1 - Servitut för servicoväg / räddningsväg
- Js4 - Servitut för järnvägsanläggnings grundkonstruktion
- Js6 - Servitut för parkeringsyta för räddningstjänstens fordon, servicefordon mm.
- Js7 - Servitut för anläggande och vidmakthållande av ledningar
- Js8 - Servitut för trådsäkning
- Js9 - Servitut för skötselnya (Från stängsel och 1 meter ut från anläggningen)
- Js10 - Servitut för järnvägsbro
- Js11 - Servitut för diken, dammar och åtgärder för vattenhantering
- Js12 - Servitut för tillfälligt i samband med drift- och underhållsåtgärder
- Tillfällig nyttjanderätt gäller från byggstart och 72 månader för:
 - T1 - Tillfällig nyttjanderätt för etablering
 - T4 - Tillfällig nyttjanderätt för infiltrationsområde
 - T5 - Tillfällig nyttjanderätt för tillfälliga trafikplaneringar
 - T7 - Tillfällig nyttjanderätt för anläggningsarbeten
 - T8 - Tillfällig nyttjanderätt för underjordiska anläggningsdelar som kvarlämnas efter byggnation
 - T11 - Tillfällig nyttjanderätt för ledning
- Tillfällig nyttjanderätt gäller från byggstart och 120 månader för:
 - T2 - Tillfällig nyttjanderätt för utlag
 - T3 - Tillfällig nyttjanderätt för arbets- och transportväg
 - T9 - Tillfällig nyttjanderätt för arbets- och transportväg, tillgänglig för annan trafik
 - T10 - Tillfällig nyttjanderätt för etablering
- V1 - Inskränkt vägrätt för väg över eller under järnvägsanläggning.
- V2 - Inskränkt vägrätt för väg över eller under servitutsrätt för järnvägsanläggning.

SÄRSKILDA BESLUT SOM TAS I SAMBAND MED FASTSTÄLLELSE AV JÄRNVÄGSPLAN

- Indragning av väg från allmänt underhåll

SKYDDSÅTGÄRDER OCH FÖRSIKTIGHETSMÅTT

- Markering eller avgränsning av skyddsåtgärder och försiktighetsmått
- (X m) Skyddsåtgärdens höjd över RÖK (Gäller Sk1, Sk2 och Sk6)
- Sk1 - Järnvägsnära bullerskyddsskärm (2,0 m)
- Sk2 - Järnvägsnära bullerskyddsvall (4,5 m)
- Sk3 - Fastighetsnära bullerskydd, fasadåtgärd
- Sk4 - Fastighetsnära bullerskydd, lokal skärm på uteplast
- Sk5 - Järnvägsnära faunasträngsel (2,2 m)
- Sk7 - Stommljudsdämpande åtgärd
- Sk11 - Tåtskärm till skydd för fjärlar

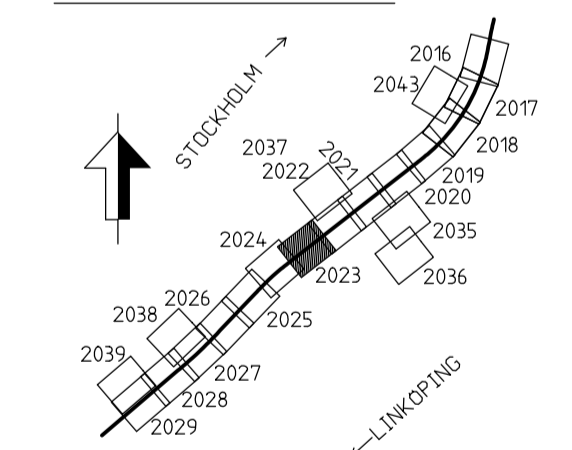
VERKSAMHETER/ÅTGÄRDER SOM UNDANTAS FRÅN FÖRBUD ENLIGT MILJÖBALKEN

- Markering eller avgränsning av strandskydd
- Markering eller avgränsning av biotopskydd
- Förbudet som avser verksamhet eller åtgärd inom generellt biotopskyddsområde (7:11 2st.MB) gäller inte byggande av allmän väg/järnväg.
- Förbudet mot åtgärder inom strandskyddsområde (7:15 MB) gäller inte byggande av allmän väg/järnväg.
- Skyddigheten att göra anmälan för samråd enligt 12:6 MB gäller inte för de verksamheter och åtgärder som behövs för att bygga vägen/järnvägen och som fastställs och ingår i vägområde för allmän väg/järnvägsmark eller område för tillfällig nyttjanderätt.

ÅTGÄRDER SOM UNDANTAS FRÅN KRAV PÅ BYGGLOV

- B1 - Byggnad krävs inte för bullerskyddsskärm

LOKALISERINGSFIGUR

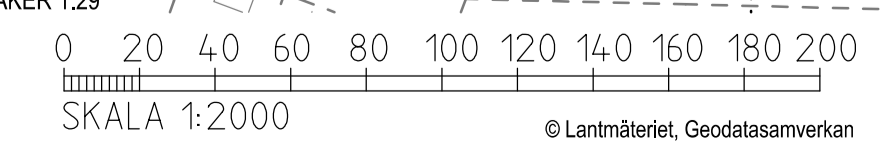


ÖVRIGA BETECKNINGAR

- Fastighet som ägs av Trafikverket och som försättningsvis ska vara järnvägsmark
- Trosa 1:79
- Fastighetsbeteckning
- Kommungräns
- Traktgräns
- Fastighetsgräns
- Befintlig vägrätt och övriga befintliga rättigheter
- Illustrationslinje
- Byggnad
- Järnvägsspår
- Väg/Gata
- Strandlinje
- Koordinatkrävs
- Höjdkurvor

KOORDINATSYSTEM I PLAN: SWEREF 99 18 00 / KOORDINATSYSTEM I HÖJD: RH 2000

JÄRNVÄGSPLAN			
LEVERANTÖR	AVDELNING	LEVERANS/ÄNDRINGS-FH	TEKNIKGRUPP
TRAFIKVERKET	UPPRAGSNUMMER 14 64 57	KONSTRUKTIONSNUMMER	PLAN OCH TILLSTÅND
SKAPAD AV: ÄF-TYRÉNS/JETO	GRANSKAD AV: ÄF-TYRÉNS/PEAN	DATUM: 2022-03-17	GRANDNINGSSTATUS / SYFTE: GODKÄND
PROGRAM OSTLÄNKEN	PLANKARTA	SKALA: 1:2000	HANDLINGSTYP: FASTSTÄLLESEHANDLING
LÅNGSJÖN-SILLEKROG	ANLÄGGNINGSTYP: GEMENSAM	FÖRMA: A1	ANLÄGGNINGSTYP: GEMENSAM
KM 14+700 - 27+860	FLÖKETER: 21+000 - 22+000	RITINGSNUMMER FÖRVALTNING: OLP4-00-110-42000	ANLÄGGNINGSTYP: GEMENSAM
	BLAD: 2023	BLAD: 2024	ANLÄGGNINGSTYP: GEMENSAM
			ANLÄGGNINGSTYP: GEMENSAM



Denna ritning är Trafikverkets egendom. Allt obehörigt begagnande av ritningen beivras enligt lag. TRAFIKVERKET

TECKENFÖRKLARING

Aktuelltetsdatum grundkarta: 2020-07-07
Aktuelltetsdatum fastighetskarta: 2021-09-06

NY ANLÄGGNING

- KM 12+000** Nya järnväg, spårmitl. med längdmätning och plusshöjd RÖK
- +00.00** Huvudlängdmätning ligger i spår NSP
- Växel (redoviss i ungefärligt läge)**
- Stängsel (höjd 2,5 m)**
- Vägräcke**
- Vilstängsel väg**
- Ny väg med längdmätning och plusshöjd för vägmitt**
- 0/000**

MARKANSPRÅK

- Gräns för järnvägsmark/vägområde
- Avgränsning mellan olika typer av markanspråk/Gräns för område som tas i anspråk för tillfälligt nyttjande
- J/Jt** Ny järnvägsmark med äganderätt / Ny järnvägsmark med äganderätt 3D-fastighet
- Js** Ny järnvägsmark med servitutsrätt
- T** Tillfällig nyttjanderätt, gäller från byggstart och 72 månader för T1, T4, T5, T7, T8 och T11. Gäller från byggstart och 120 månader för T2, T3, T9 och T10.
- T4** Tillfällig nyttjanderätt för infiltrationsyta. Gäller från byggstart och 72 månader.
- V** Nytt vägområde med vägrätt
- Vi** Nytt vägområde med inskränkt vägrätt
- J, Vi/Js, Vi** Ny järnvägsmark med äganderätt och vägområde med inskränkt vägrätt/ Ny järnvägsmark med servitutsrätt och vägområde med inskränkt vägrätt
- Jt, Vi** Ny järnvägsmark med äganderätt 3D-fastighet och nytt vägområde med inskränkt vägrätt

- Js1 - Servitut för servicoväg / räddningsväg
- Js4 - Servitut för järnvägsanläggnings grundkonstruktion
- Js6 - Servitut för parkeringsyta för räddningsstjänstens fordon, servicefordon mm.
- Js7 - Servitut för anläggande och vidmakthållande av ledningar
- Js8 - Servitut för trådsäkring
- Js9 - Servitut för skötselyta (Från stängsel och 1 meter ut från anläggningen)
- Js10 - Servitut för järnvägsbro
- Js11 - Servitut för diken, dammar och åtgärder för vattenhantering
- Js12 - Servitut för tillfälligt i samband med drift- och underhållsåtgärder
- T1 - Tillfällig nyttjanderätt för etablering
- T4 - Tillfällig nyttjanderätt för infiltrationsområde
- T5 - Tillfällig nyttjanderätt för tillfälliga trafikordningar
- T7 - Tillfällig nyttjanderätt för anläggningsarbeten
- T8 - Tillfällig nyttjanderätt för underjordiska anläggningsdelar som kvävsämras eller byggnation
- T11 - Tillfällig nyttjanderätt för ledning
- T2 - Tillfällig nyttjanderätt för utlag
- T3 - Tillfällig nyttjanderätt för arbets- och transportväg, tillgänglig för annan trafik
- T9 - Tillfällig nyttjanderätt för arbets- och transportväg, tillgänglig för annan trafik
- T10 - Tillfällig nyttjanderätt för etablering

SÄRSKILDA BESLUT SOM TAS I SAMBAND MED FASTSTÄLLELSE AV JÄRNVÄGSPLAN

- Indragning av väg från allmänt underhåll

SKYDDSÅTGÄRDER OCH FÖRSIKTIGHETSMÅTT

- Markering eller avgränsning av skyddsåtgärder och försiktighetsmått
- Skyddsåtgärdens höjd över RÖK (Gäller Sk1, Sk2 och Sk6)
- Sk1 - Järnvägsnära bullerskyddsskärm (2.0 m)
- Sk2 - Järnvägsnära bullerskyddsvall (4.5 m)
- Sk3 - Fastighetsnära bullerskydd, fasadåtgärd
- Sk4 - Fastighetsnära bullerskydd, lokal skärm på uteplats
- Sk6 - Järnvägsnära faunaåtgärd (2.2 m)
- Sk7 - Stormluttsdämpande åtgärder
- Sk11 - Tätskärm till skydd för fjällar

VERKSAMHETER/ÅTGÄRDER SOM UNDANTAS FRÅN FÖRBUD ENLIGT MILJÖBALKEN

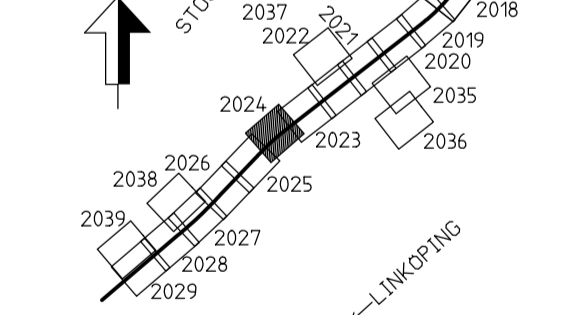
- Markering eller avgränsning av strandskydd
- Markering eller avgränsning av biotopskydd

Förbudet som avser verksamhet eller åtgärd inom generellt biotopskyddsområde (7:11 2st.MB) gäller inte byggande av allmän väg/järnväg.

Förbudet mot åtgärder inom strandskyddsområde (7:15 MB) gäller inte byggande av allmän väg/järnväg.

Skyddigheten att göra anmälan för samråd enligt 12:6 MB gäller inte för de verksamheter och åtgärder som behövs för att bygga vägen/järnvägen och som fastställs och ingår i vägområde för allmän väg/järnvägsmark eller område för tillfällig nyttjanderätt.

LOKALISERINGSFIGUR

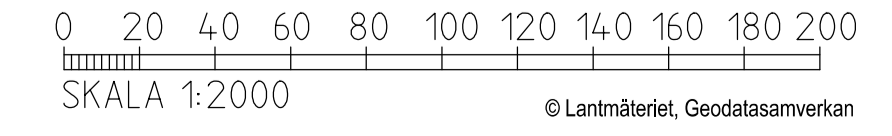


ÖVRIGA BETECKNINGAR

- Fastighet som ägs av Trafikverket och som försättningsvis ska vara järnvägsmark
- Trosa 1:79
- Fastighetsbeteckning
- Kommungräns
- Traktgräns
- Fastighetsgräns
- Befintlig vägrätt och övriga befintliga rättigheter
- Illustrationslinje
- BEFINTLIG PLAN**
- Byggnad
- Järnvägsspår
- Väg/Gata
- Strandlinje
- Koordinatkruss
- Höjdkurvor

KOORDINATSYSTEM I PLAN: SWEREF 99 18 00 / KOORDINATSYSTEM I HÖJD: RH 2000

JÄRNVÄGSPLAN			
LEVERANTÖR	AVDELNING	LEVERANS/ÄNDRINGS-FH	TEKNIKRIKIG PLAN OCH TILLSTÄND
TRAFIKVERKET	TYRÉNS		
UPPRAGSNUMMER 14 64 57	KONSTRUKTIONSNUMMER		GRANSKNINGSSTATUS / SYFTE
			GOCKÄND
			HANDLINGSPLAN
			FASTSTÄLLESEHANDLING
			ANLÄGGNINGSTYP
			GEMENSAM
			FLOKORTSMETER
			22-000 - 23-000
			BANDEL
			506
			RITINGSNUMMER PROJEKT
			OLP4-00-110-4-2000
			PLANKARTA
			SKALA
			1:2000
			FÖRKAT
			A1
			RITINGSNUMMER FÖRVALTNING
			BLAD
			2024
			NÄSTA BLAD
			2025
			ÄNDR.



© Lantmäteriet, Geodatasamverkan



Detta ritning är Trafikverkets egendom. Allt obehörigt
 begärande av ritningen beivras enligt lag.
 TRAFIKVERKET

TECKENFÖRKLARING

Aktualiseringsdatum grundkarta: 2020-07-07
Aktualiseringsdatum fastighetskarta: 2021-09-06

NY ANLÄGGNING

- KM 12+000** Ny järnväg, spårmitl. med längdmätning och plusshöjd RÖK. Huvudlängdmätning ligger i spår NSP.
- Växel (redovisas i ungefärligt läge)** Växel (redovisas i ungefärligt läge).
- Stängsel (höjd 2,5 m)** Stängsel (höjd 2,5 m).
- Vägräcke** Vägräcke.
- Viltstängsel väg** Viltstängsel väg.
- Ny väg med längdmätning och plusshöjd för vägräcke** Ny väg med längdmätning och plusshöjd för vägräcke.

MARKANSPRÅK

- Gräns för järnvägsmark/vägområde** Gräns för järnvägsmark/vägområde.
- Avgränsning mellan olika typer av markanspråk/Gräns för område som tas i anspråk för tillfälligt nyttjande** Avgränsning mellan olika typer av markanspråk/Gräns för område som tas i anspråk för tillfälligt nyttjande.
- J/Jt** Ny järnvägsmark med äganderätt / Ny järnvägsmark med äganderätt 3D-fastighet.
- Js** Ny järnvägsmark med servitutsrätt.
- T** Tillfällig nyttjanderätt, gäller från byggstart och 72 månader för T1, T4, T5, T7, T8 och T11. Gäller från byggstart och 120 månader för T2, T3, T9 och T10.
- T4** Tillfällig nyttjanderätt för infiltrationsyta. Gäller från byggstart och 72 månader.
- V** Nytt vägområde med vägrätt.
- Vi** Nytt vägområde med inskränkt vägrätt.
- J, Vi/Js, Vi** Ny järnvägsmark med äganderätt och vägområde med inskränkt vägrätt/ Ny järnvägsmark med servitutsrätt och vägområde med inskränkt vägrätt.
- Jt, Vi** Ny järnvägsmark med äganderätt 3D-fastighet och nytt vägområde med inskränkt vägrätt.

- Js1 -** Servitut för servicoväg / räddningsväg
- Js4 -** Servitut för järnvägsanläggnings grundkonstruktion
- Js6 -** Servitut för parkeringsyta för räddningstjänstens fordon, servicefordon mm.
- Js7 -** Servitut för anläggande och vidmakthållande av ledningar
- Js8 -** Servitut för trådsäkring
- Js9 -** Servitut för skötselyta (Från stängsel och 1 meter ut från anläggningen)
- Js10 -** Servitut för järnvägsbro
- Js11 -** Servitut för diken, dammar och åtgärder för vattenhantering
- Js12 -** Servitut för tillfälligt nyttjande med drift- och underhållsåtgärder
- Vi1 -** Inskränkt vägrätt för väg över eller under järnvägsanläggning.
- Vi2 -** Inskränkt vägrätt för väg över eller under servitutsrätt för järnvägsanläggning.
- T1 -** Tillfällig nyttjanderätt för etablering
- T4 -** Tillfällig nyttjanderätt för infiltrationsområde
- T5 -** Tillfällig nyttjanderätt för tillfälliga trafikanelningar
- T7 -** Tillfällig nyttjanderätt för anläggningsarbeten
- T8 -** Tillfällig nyttjanderätt för underjordiska anläggningsdelar som kvarlämnas efter byggnation
- T11 -** Tillfällig nyttjanderätt för ledning
- T2 -** Tillfällig nyttjanderätt för upplag
- T3 -** Tillfällig nyttjanderätt för arbets- och transportväg
- T9 -** Tillfällig nyttjanderätt för arbets- och transportväg, tillgänglig för annan trafik
- T10 -** Tillfällig nyttjanderätt för etablering

SÄRSKILDA BESLUT SOM TAS I SAMBAND MED FASTSTÄLLELSE AV JÄRNVÄGSPLAN

- Indragning av väg från allmänt underhåll** Indragning av väg från allmänt underhåll.

SKYDDSÅTGÄRDER OCH FÖRSIKTIGHETSMÅTT

- Markering eller avgränsning av skyddsåtgärder och försiktighetsmått** Markering eller avgränsning av skyddsåtgärder och försiktighetsmått.
- Skyddsåtgärdens höjd över RÖK (Gäller Sk1, Sk2 och Sk6)** Skyddsåtgärdens höjd över RÖK (Gäller Sk1, Sk2 och Sk6).
- Sk1 -** Järnvägsnära bullerskyddsskärm (2,0 m)
- Sk2 -** Järnvägsnära bullerskyddsvall (4,5 m)
- Sk3 -** Fastighetsnära bullerskydd, fasadåtgärd
- Sk4 -** Fastighetsnära bullerskydd, lokal skärm på uteplats
- Sk6 -** Järnvägsnära faunastängsel (2,2 m)
- Sk7 -** Stommljudsdämpande åtgärder
- Sk11 -** Tåtskärm till skydd för fjärlar

VERKSAMHETER/ÅTGÄRDER SOM UNDANTAS FRÅN FÖRBUD ENLIGT MILJÖBALKEN

- Markering eller avgränsning av strandskydd** Markering eller avgränsning av strandskydd.
- Markering eller avgränsning av biotopskydd** Markering eller avgränsning av biotopskydd.

Förbudet som avser verksamhet eller åtgärd inom generell biotopskyddsområde (7:11 2st.MB) gäller inte byggande av allmän väg/järnväg.

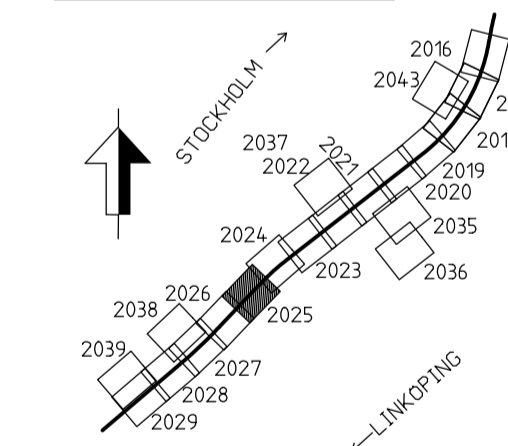
Förbudet mot åtgärder inom strandskyddsområde (7:15 MB) gäller inte byggande av allmän väg/järnväg.

Skyddigheten att göra anmälan för samråd enligt 12:6 MB gäller inte för de verksamheter och åtgärder som behövs för att bygga vägen/järnvägen och som fastställs och ingår i vägområde för allmän väg/järnvägsmark eller område för tillfällig nyttjanderätt.

ÅTGÄRDER SOM UNDANTAS FRÅN KRAV PÅ BYGGLOV

- B1 -** Bygglov krävs inte för bullerskyddsskärm

LOKALISERINGSFIGUR

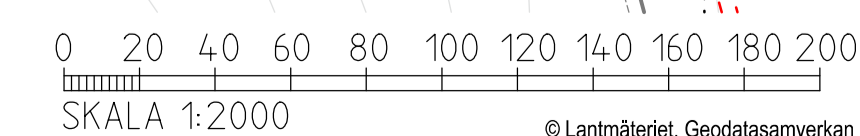


ÖVRIGA BETECKNINGAR

- Fastighet som ägs av Trafikverket och som fortsättningsvis ska vara järnvägsmark** Fastighet som ägs av Trafikverket och som fortsättningsvis ska vara järnvägsmark.
- Fastighetsbeteckning** Fastighetsbeteckning.
- Kommungräns** Kommungräns.
- Traktgräns** Traktgräns.
- Fastighetsgräns** Fastighetsgräns.
- Befintlig vägrätt och övriga befintliga rättigheter** Befintlig vägrätt och övriga befintliga rättigheter.
- Illustrationslinje** Illustrationslinje.
- BEFINTLIG PLAN** Befintlig plan.
- Byggnad** Byggnad.
- Järnvägsspår** Järnvägsspår.
- Väg/Gata** Väg/Gata.
- Strandlinje** Strandlinje.
- Koordinatkrävs** Koordinatkrävs.
- Höjdkurvor** Höjdkurvor.

KOORDINATSYSTEM I PLAN: SWEREF 99 18 00 / KOORDINATSYSTEM I HÖJD: RH 2000

JÄRNVÄGSPLAN			
LEVERANTÖR	AVDELNING	LEVERANS/ÄNDRINGS-FH	TEKNISKA PLAN OCH TILLSTÄND
TRAFIKVERKET	ÅF-TYRÉNS/OSER		GRANSNINGSTATUS / SYFTE
			FASTSTÄLLESEHANDLING
			ANLÄGGNINGSTYP
			GENOMSÄM
			FLÖKTER/METER
			23-000 - 24+000
			BANDEL
			506
			RITINGSNUMMER PROJEKT
			OLP4-00-110-42000
			BLAD
			NÄSTA BLAD
			2025
			ANDR.



© Lantmäteriet, Geodatasamverkan

Dessa ritningar är Trafikverkets egendom. Allt obehörigt begagnande av ritningarna beivras enligt lag. TRAFIKVERKET

TECKENFÖRKLARING

Aktuellitetsdatum grundkarta: 2020-07-07
Aktuellitetsdatum fastighetskarta: 2021-09-06

NY ANLÄGGNING

- KM 12+000** Ny järnväg, spårmit. med längdmätning och plusshöjd RÖK
- Växel (redoviss i ungefärligt läge)** Huvudlängdmätning ligger i spår NSP
- Stängsel (höjd 2,5 m)**
- Vägräcke**
- Vilstängsel väg**
- Ny väg med längdmätning och plusshöjd för vägmitt**

MARKANSPRÅK

- Gräns för järnvägsmark/vägområde
- Avgränsning mellan olika typer av markanspråk/Gräns för område som tas i anspråk för tillfälligt nyttjande
- J/Jt** Ny järnvägsmark med äganderätt / Ny järnvägsmark med äganderätt 3D-fastighet
- Js** Ny järnvägsmark med servitutsrätt
- T** Tillfällig nyttjanderätt, gäller från byggstart och 72 månader för T1, T4, T5, T7, T8 och T11. Gäller från byggstart och 120 månader för T2, T3, T9 och T10.
- T4** Tillfällig nyttjanderätt för infiltrationsyta. Gäller från byggstart och 72 månader.
- V** Nytt vägområde med vägrätt
- Vi** Nytt vägområde med inskränkt vägrätt
- J, Vi/Js, Vi** Ny järnvägsmark med äganderätt och vägområde med inskränkt vägrätt/ Ny järnvägsmark med servitutsrätt och vägområde med inskränkt vägrätt
- Jt, Vi** Ny järnvägsmark med äganderätt 3D-fastighet och nytt vägområde med inskränkt vägrätt

- Js1 - Servitut för servicoväg / räddningsväg
- Js4 - Servitut för järnvägsanläggnings grundkonstruktion
- Js6 - Servitut för parkeringsyta för räddningstjänstens fordon, servicefordon mm.
- Js7 - Servitut för anläggande och vidmakthållande av ledningar
- Js8 - Servitut för trådsäkring
- Js9 - Servitut för skiltskydd (Från stängsel och 1 meter ut från anläggningen)
- Js10 - Servitut för järnvägsbro
- Js11 - Servitut för diken, dammar och åtgärder för vattenhantering
- Js12 - Servitut för ålfart i samband med drift- och underhållsåtgärder
- Tillfällig nyttjanderätt gäller från byggstart och 72 månader för:
 - T1 - Tillfällig nyttjanderätt för etablering
 - T4 - Tillfällig nyttjanderätt för infiltrationsområde
 - T5 - Tillfällig nyttjanderätt för tillfälliga trafikanelningar
 - T7 - Tillfällig nyttjanderätt för anläggningsarbeten
 - T8 - Tillfällig nyttjanderätt för underjordiska anläggningsdelar som kvarlämnas efter byggnation
 - T11 - Tillfällig nyttjanderätt för ledning
- Tillfällig nyttjanderätt gäller från byggstart och 120 månader för:
 - T2 - Tillfällig nyttjanderätt för upplag
 - T3 - Tillfällig nyttjanderätt för arbets- och transportväg, tillgänglig för annan trafik
 - T9 - Tillfällig nyttjanderätt för arbets- och transportväg, tillgänglig för annan trafik
 - T10 - Tillfällig nyttjanderätt för etablering
- V1 - Inskänkt vägrätt för väg över eller under järnvägsanläggning.
- V2 - Inskänkt vägrätt för väg över eller under servitutsrätt för järnvägsanläggning.

SÄRSKILDA BESLUT SOM TAS I SAMBAND MED FASTSTÄLLELSE AV JÄRNVÄGSPLAN

- Indragning av väg från allmänt underhåll

SKYDDSÅTGÄRDER OCH FÖRSIKTIGHETSMÅTT

- Markering eller avgränsning av skyddsåtgärder och försiktighetsmått
- Skyddsåtgärdens höjd över RÖK (Gäller Sk1, Sk2 och Sk6)
- Sk1 - Järnvägsnära bullerskyddsskärm (2,0 m)
- Sk2 - Järnvägsnära bullerskyddsvall (4,5 m)
- Sk3 - Fastighetsnära bullerskydd, fasadåtgärd
- Sk4 - Fastighetsnära bullerskydd, lokal skärm på uteplats
- Sk6 - Järnvägsnära faunaåtgärd (2,2 m)
- Sk7 - Stomljuddämpande åtgärder
- Sk11 - Tåtskärm till skydd för fjärlar

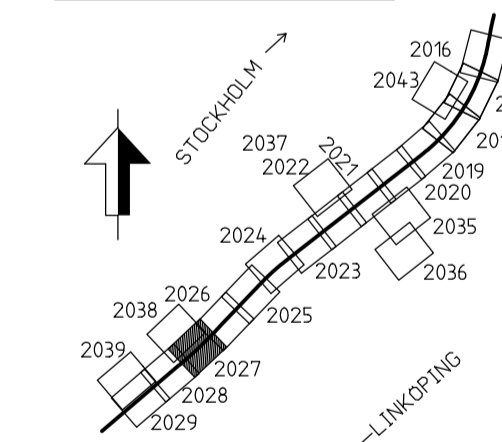
VERKSAMHETER/ÅTGÄRDER SOM UNDANTAS FRÅN FÖRBUD ENLIGT MILJÖBALKEN

- Markering eller avgränsning av strandskydd
 - Markering eller avgränsning av biotopskydd
- Förbuden som avser verksamhet eller åtgärd inom generell biotopskyddsområde (7:11 2st.MB) gäller inte byggande av allmän väg/järnväg.
- Förbuden mot åtgärder inom strandskyddsområde (7:15 MB) gäller inte byggande av allmän väg/järnväg.
- Skyldigheten att göra anmälan för samråd enligt 12:6 MB gäller inte för de verksamheter och åtgärder som behövs för att bygga vägen/järnvägen och som fastställs och ingår i vägområde för allmän väg/järnvägsmark eller område för tillfällig nyttjanderätt.

ÅTGÄRDER SOM UNDANTAS FRÅN KRAV PÅ BYGGLOV

- B1 - Bygglov krävs inte för bullerskyddsskärm

LOKALISERINGSFIGUR

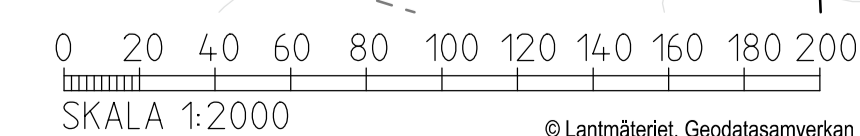


ÖVRIGA BETECKNINGAR

- Fastighet som ägs av Trafikverket och som försämringsvis ska vara järnvägsmark
- Fastighetsbeteckning
- Kommungräns
- Traktgräns
- Fastighetsgräns
- Befintlig vägrätt och övriga befintliga rättigheter
- Illustrationslinje
- Byggnad
- Järnvägsspår
- Väg/Gata
- Strandlinje
- Koordinatkräns
- Höjdkurvor

KOORDINATSYSTEM I PLAN: SWEREF 99 18 00 / KOORDINATSYSTEM I HÖJD: RH 2000

TYP AV PLAN			
JÄRNVÄGSPLAN			
LEVERANTÖR	AVDELNING	LEVERANS/ÄNDRINGS-FH	TEKNIKGRUPP
TRAFIKVERKET	-	-	PLAN OCH TILLSTÅND
UPPDRAGSGRUPP	KONSTRUKTIONSGRUPP	GRANSNINGSTATUS / SYFTE	GRANSNINGSTATUS / SYFTE
14 64 57	-	GOCKÄND	GOCKÄND
ANLÄGGNINGSTYP	ANLÄGGNINGSTYP	FASTSTÄLLESEHANDLING	FASTSTÄLLESEHANDLING
PROGRAM	PROGRAM	GEMENSAM	GEMENSAM
ÅF-TYRÉNS/OSER	ÅF-TYRÉNS/OSER	FLÖKETERMETER	FLÖKETERMETER
25-000 - 26+000	25-000 - 26+000	BANDEL	BANDEL
506	506	RITNINGSGRUPP	RITNINGSGRUPP
OLP4-00-110-4-2000	OLP4-00-110-4-2000	BLAD	BLAD
2027	2027	NÄSTA BLAD	NÄSTA BLAD
2028	2028	ANDR.	ANDR.
-	-	-	-



© Lantmäteriet, Geodatasamverkan

