

TECKENFÖRKLARING

Aktualiseringsdatum grundkarta: 2020-07-07
Aktualiseringsdatum fastighetskarta: 2021-09-06

NY ANLÄGGNING

- KM 12+000
+00.00 Ny järnväg, spårmitl. med längdmätning och plusshöjd RÖK
Huvudlängdmätning ligger i spår NSP
Växel (redovisas i ungefärligt läge)
- Stängsel (höjd 2,5 m)
- Vägräcke
- Viltstängsel väg
- Ny väg med längdmätning och plusshöjd för vägmitt
- 0/000

MARKANSPRÅK

- Gräns för järnvägsmark/vägområde
- Avgränsning mellan olika typer av markanspråk/
Gräns för område som tas i anspråk för tillfälligt nyttjande
- Jt/Jt Ny järnvägsmark med äganderätt / Ny järnvägsmark med äganderätt 3D-fastighet
- Js Ny järnvägsmark med servitutsrätt
- T Tillfällig nyttjanderätt, gäller från byggstart och 72 månader för T1, T4, T5, T7, T8 och T11.
Gäller från byggstart och 120 månader för T2, T3, T9 och T10.
- T4 Tillfällig nyttjanderätt för infiltrationsyta. Gäller från byggstart och 72 månader.
- V Nytt vägområde med vägrätt
- Vi Nytt vägområde med inskränkt vägrätt
- J, Vi/Js, Vi Ny järnvägsmark med äganderätt och vägområde med inskränkt vägrätt/
Ny järnvägsmark med servitutsrätt och vägområde med inskränkt vägrätt
- Jt, Vi Ny järnvägsmark med äganderätt 3D-fastighet och nytt vägområde med inskränkt vägrätt

- Js1 - Servitut för servicoväg / räddningsväg
- Js4 - Servitut för järnvägsanläggnings grundkonstruktion
- Js6 - Servitut för parkeringsyta för räddningstjänstens fordon, servicefordon mm.
- Js7 - Servitut för anläggande och vidmakthållande av ledningar
- Js8 - Servitut för trådsäkring
- Js9 - Servitut för skötselnya (Från stängsel och 1 meter ut från anläggningen)
- Js10 - Servitut för järnvägsbro
- Js11 - Servitut för diken, dammar och åtgärder för vattenhantering
- Js12 - Servitut för förtärl i samband med drift- och underhållsåtgärder
- Vi1 - Inskränkt vägrätt för väg över eller under järnvägsanläggning.
- Vi2 - Inskränkt vägrätt för väg över eller under servitutsrätt för järnvägsanläggning.
- Tillfällig nyttjanderätt gäller från byggstart och 72 månader för:
T1 - Tillfällig nyttjanderätt för etablering
T4 - Tillfällig nyttjanderätt för infiltrationsområde
T5 - Tillfällig nyttjanderätt för tillfälliga trafikarbeten
T7 - Tillfällig nyttjanderätt för anläggningsarbeten
T8 - Tillfällig nyttjanderätt för underjordiska anläggningsdelar som kvarlämnas efter byggnation
T11 - Tillfällig nyttjanderätt för ledning
- Tillfällig nyttjanderätt gäller från byggstart och 120 månader för:
T2 - Tillfällig nyttjanderätt för utlag
T3 - Tillfällig nyttjanderätt för arbets- och transportväg, tillgänglig för annan trafik
T9 - Tillfällig nyttjanderätt för arbets- och transportväg, tillgänglig för annan trafik
T10 - Tillfällig nyttjanderätt för etablering

SÄRSKILDA BESLUT SOM TAS I SAMBAND MED FASTSTÄLLELSE AV JÄRNVÄGSPLAN

- Indragning av väg från allmänt underhåll

SKYDDSÅTGÄRDER OCH FÖRSIKTIGHETSMÅTT

- Märkning eller avgränsning av skyddsåtgärder och försiktighetsmått
- Sk1 - Järnvägsnära bullerskyddsskärm (2,0 m)
- Sk2 - Järnvägsnära bullerskyddsvall (4,5 m)
- Sk3 - Fastighetsnära bullerskydd, fasadåtgärd
- Sk4 - Fastighetsnära bullerskydd, lokal skärm på uteplats
- Sk5 - Järnvägsnära faunasträngsel (2,2 m)
- Sk7 - Stormflödsdämpande åtgärder
- Sk11 - Tåtskärm ill skydd för fjärlar

VERKSAMHETER/ÅTGÄRDER SOM UNDANTAS FRÅN FÖRBUD ENLIGT MILJÖBALKEN

- Märkning eller avgränsning av strandskydd
- Märkning eller avgränsning av biotopskydd
- Förbuden som avser verksamhet eller åtgärd inom generell biotopskyddsområde (7:11 2st MB) gäller inte byggande av allmän väg/järnväg.

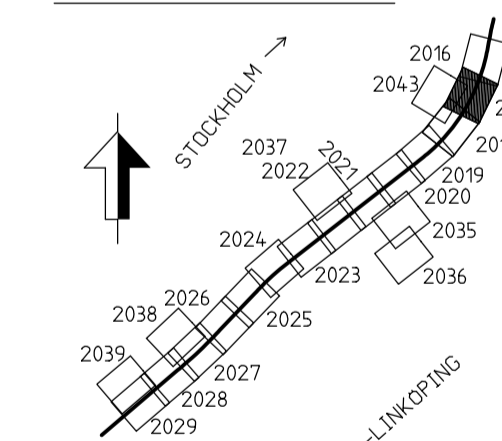
ÅTGÄRDER SOM UNDANTAS FRÅN KRAV PÅ BYGGLOV

- B1 - Byggnad krävs inte för bullerskyddsskärm

Förbuden mot åtgärder inom strandskyddsområde (7:15 MB) gäller inte byggande av allmän väg/järnväg.

Skyddigheten att göra anmälan för samråd enligt 12:6 MB gäller inte för de verksamheter och åtgärder som behövs för att bygga vägen/järnvägen och som fastställs och ingår i vägområde för allmän väg/järnvägsmark eller område för tillfällig nyttjanderätt.

LOKALISERINGSFIGUR

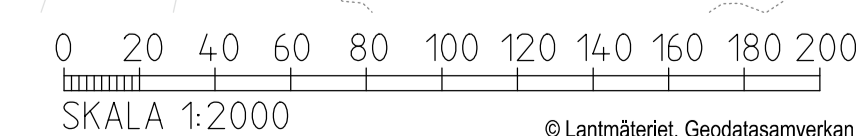


ÖVRIGA BETECKNINGAR

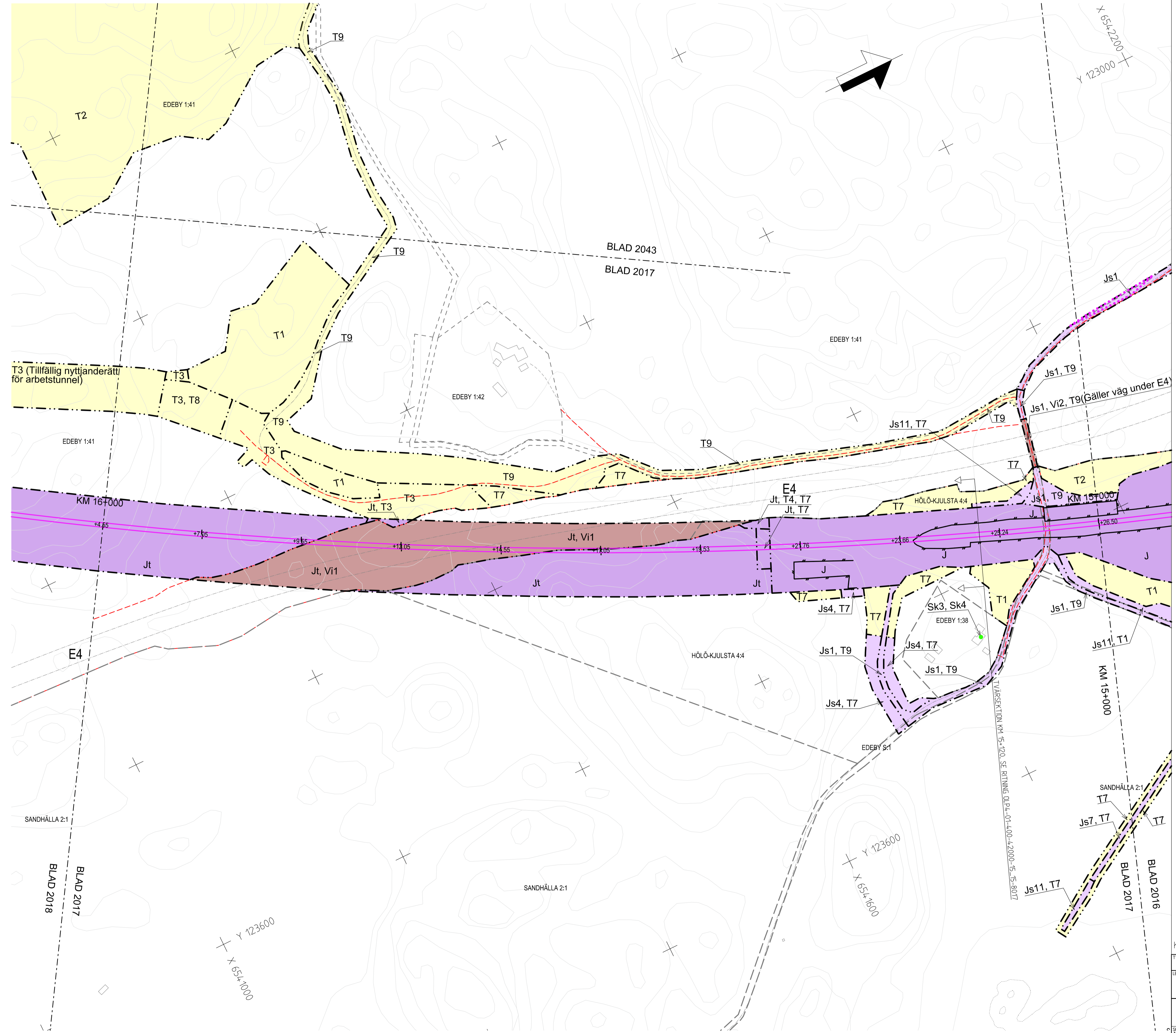
- Fastighet som ägs av Trafikverket och som fortsättningsvis ska vara järnvägsmark
- Fastighetsbeteckning
- Trosa 1:79
- Kommungräns
- Traktgräns
- Fastighetsgräns
- Befintlig vägrätt och övriga befintliga rättigheter
- Illustrationslinje
- BEFINTLIG PLAN
- Byggnad
- Järnvägsspår
- Väg/Gata
- Strandlinje
- Koordinatkrävs
- Höjdkurvor

KOORDINATSYSTEM I PLAN: SWEREF 99 18 00 / KOORDINATSYSTEM I HÖJD: RH 2000

TYP AV PLAN			
JÄRNVÄGSPLAN			
LEVERANTÖR	AVDELNING	LEVERANS/ÄNDRINGS-PM	TEKNIKER/ÅTGÄRDER
TRAFIKVERKET	UPPRÅGNINGSNUMMER 14 64 57	KONSTRUKTIONSNUMMER	PLAN OCH TILLSTÅND
SKAPAD AV	GRANSKAD AV	GRANSKAD AV	GRANSKNINGSSTATUS / SYFTE
ÅF-TYRÉNS/JETO	ÅF-TYRÉNS/PEAN	ÅF-TYRÉNS/PEAN	GOCKÄND
GRANSKAD AV	GRANSKAD AV	GRANSKAD AV	HANDLINGSTYP
ÅF-TYRÉNS/PEAN	ÅF-TYRÉNS/PEAN	ÅF-TYRÉNS/PEAN	FASTSTÄLLESEHANDLING
ÅF-TYRÉNS/PEAN	ÅF-TYRÉNS/PEAN	ÅF-TYRÉNS/PEAN	ANLÄGGNINGSTYP
ÅF-TYRÉNS/PEAN	ÅF-TYRÉNS/PEAN	ÅF-TYRÉNS/PEAN	GEMENSAM
ÅF-TYRÉNS/PEAN	ÅF-TYRÉNS/PEAN	ÅF-TYRÉNS/PEAN	FLÖKETER/METER
ÅF-TYRÉNS/PEAN	ÅF-TYRÉNS/PEAN	ÅF-TYRÉNS/PEAN	15-000 - 16-000
ÅF-TYRÉNS/PEAN	ÅF-TYRÉNS/PEAN	ÅF-TYRÉNS/PEAN	BANDEL
ÅF-TYRÉNS/PEAN	ÅF-TYRÉNS/PEAN	ÅF-TYRÉNS/PEAN	506
ÅF-TYRÉNS/PEAN	ÅF-TYRÉNS/PEAN	ÅF-TYRÉNS/PEAN	RITINGSNUMMER PROJEKT
ÅF-TYRÉNS/PEAN	ÅF-TYRÉNS/PEAN	ÅF-TYRÉNS/PEAN	OLP4-00-110-42000
ÅF-TYRÉNS/PEAN	ÅF-TYRÉNS/PEAN	ÅF-TYRÉNS/PEAN	BLAD
ÅF-TYRÉNS/PEAN	ÅF-TYRÉNS/PEAN	ÅF-TYRÉNS/PEAN	NÄSTA BLAD
ÅF-TYRÉNS/PEAN	ÅF-TYRÉNS/PEAN	ÅF-TYRÉNS/PEAN	2017
ÅF-TYRÉNS/PEAN	ÅF-TYRÉNS/PEAN	ÅF-TYRÉNS/PEAN	2018
ÅF-TYRÉNS/PEAN	ÅF-TYRÉNS/PEAN	ÅF-TYRÉNS/PEAN	ÄNDR.
ÅF-TYRÉNS/PEAN	ÅF-TYRÉNS/PEAN	ÅF-TYRÉNS/PEAN	-



© Lantmäteriet, Geodatasamverkan



Denna ritning är Trafikverkets egendom. Allt obehörigt begagnande av ritningen beivras enligt lag. TRAFIKVERKET