







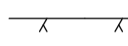

TECKENFÖRKLARING

MARKANSPRÅK

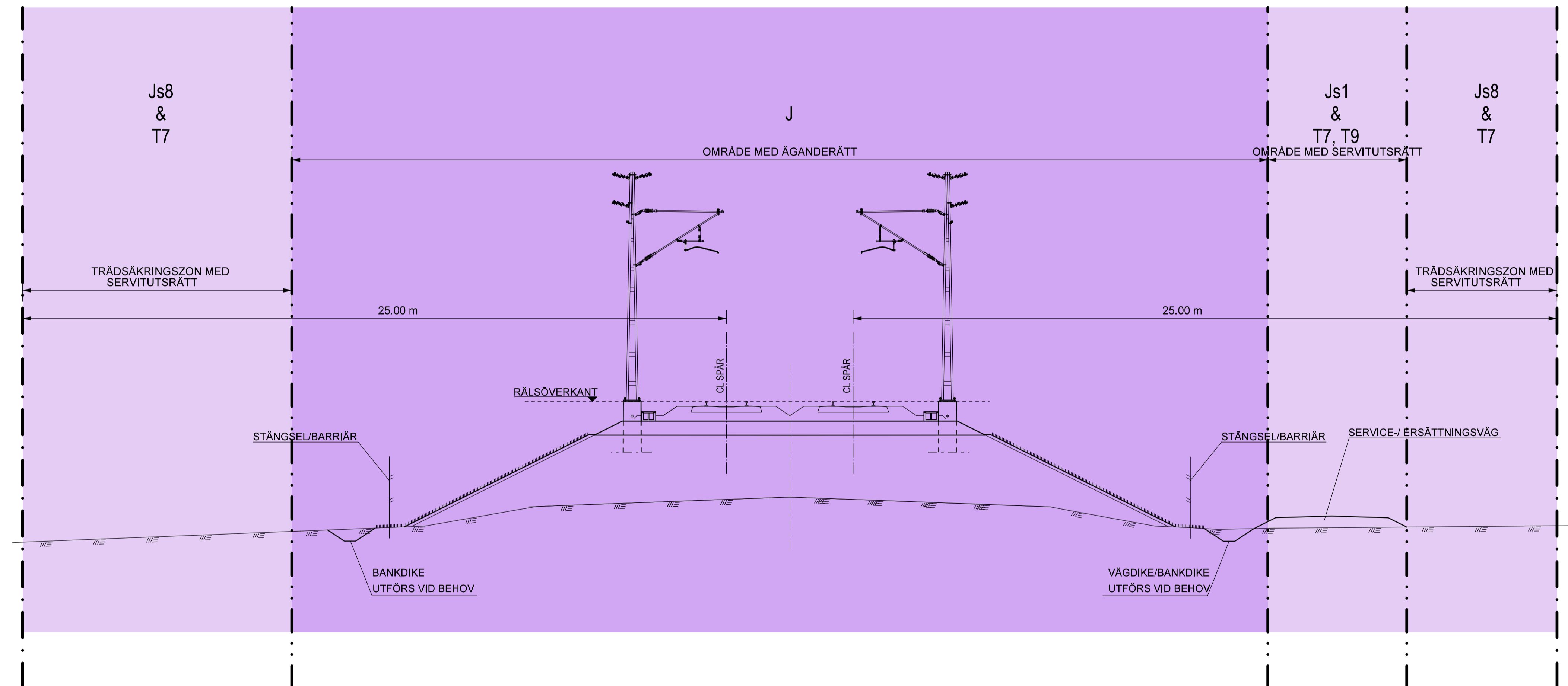
-  Gräns för järnvägsmark/vägområde
-  Avgrensning mellan olika typer av markanspråk/
Gräns för område som tas i anspråk för tillfälligt nyttjande
-  J/Jt Ny järnvägsmark med äganderätt / Ny järnvägsmark med äganderätt 3D-fastighet
-  Js Ny järnvägsmark med servitutsrätt
-  T Tillfällig nyttjanderätt, gäller från byggstart och 72 månader

- Js1 - Servitut för serviceväg/ räddningsväg
- Js8 - Servitut för trädskäring
- Js9 - Servitut för skötselnya
- Js10 - Servitut för järnvägsbro
- T7 - Tillfällig nyttjanderätt för anläggningsarbeten
- T8 - Tillfällig nyttjanderätt för underjordiska anläggningsdelar som kvarlämnas efter byggnation
- T9 - Tillfällig nyttjanderätt för arbets- och transportväg, tillgänglig för annan trafik

MARKFÖRHÅLLANDEN

-  Befintlig markyta
-  Bergyta
-  Schakt-/ fyllningslinje

ILLUSTRATIONSSEKTION BANK



Dimensionering av Trafikverkets anläggning. Allt obehörigt
 begränsat av riktningen beräknas enligt lag.
 TRAFIKVERKET

TYP AV PLAN		JÄRNVÄGSPLAN	
LEVERANTÖR	AVDELNING	LEVERANS/ÄNDRINGS-FM	TEKNIKGRUPP
 TRAFIKVERKET	-	-	PLAN OCH TILLSTÅND
SKAPAD AV	UPPRÄGGSNUMMER	KONSTRUKTIONSNUMMER	GRÄNSNINGSTATUS / SYFTE
ÅF-TYRÉNS/FREM	14 64 57	-	HANDLINGSSTYP
GRANSKAD AV	AREAL	SKALA	ANLÄGGNINGSTYP
ÅF-TYRÉNS/PEAN	0,000 - 27*860	1:100	GEMENSAM
GRANSKAD AV	FLÖKETERMETER	FÖRMA	EXEMPELRITNINGAR, STH 250 KM/H
ÅF-TYRÉNS/PGHA	2020-09-27	A1	ILLUSTRATIONSSEKTIONER MARKANSPRÅK
			BLAD
			0011
			NÄSTA BLAD
			0012
			ANDR.
			-