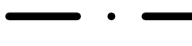



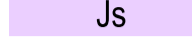






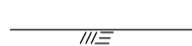

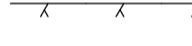
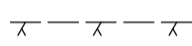
# TECKENFÖRKLARING

## MARKANSPRÅK




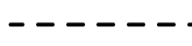


-  Gräns för järnvägsmark/vägområde
-  Avgränsning mellan olika typer av markanspråk/  
Gräns för område som tas i anspråk för tillfälligt nyttjande
-  **J/Jt** Ny järnvägsmark med äganderätt / Ny järnvägsmark med äganderätt 3D-fastighet
-  **Js** Ny järnvägsmark med servitutsrätt
-  **T** Tillfällig nyttjanderätt, gäller från byggstart och 72 månader för T1, T4, T5, T7, T8 och T11.  
Gäller från byggstart och 120 månader för T2, T3, T6, T9 och T10.
-  **V** Nytt vägområde med vägrätt
-  **Vi** Nytt vägområde med inskränkt vägrätt
-  **Jt, Vi/Js, Vi** Ny järnvägsmark med äganderätt och vägområde med inskränkt vägrätt/  
Ny järnvägsmark med servitutsrätt och vägområde med inskränkt vägrätt
-  **Jt, Vi** Ny järnvägsmark med äganderätt 3D-fastighet och vägområde med inskränkt vägrätt

- Js1 - Servitut för serviceväg / räddningsväg
- Js4 - Servitut för järnvägsanläggningens grundkonstruktion
- Js6 - Servitut för parkeringsyta för räddningstjänstens fordon, servicefordon mm.
- Js7 - Servitut för anläggande och vidmakthållande av ledningar
- Js8 - Servitut för trådsäkring
- Js9 - Servitut för skötselyta (Från stängsel och 1 meter ut från anläggningen)
- Js10 - Servitut för järnvägsbro
- Js11 - Servitut för diken, dammar och åtgärder för vattenhantering
- Js12 - Servitut för tillfart i samband med drift- och underhållsåtgärder
- Vi1 - Inskränkt vägrätt för väg över eller under järnvägsanläggning
- Vi2 - Inskränkt vägrätt för väg över eller under servitutsytt för järnvägsanläggning
- Tillfällig nyttjanderätt gäller från byggstart och 72 månader för:
  - T1 - Tillfällig nyttjanderätt för etablering
  - T4 - Tillfällig nyttjanderätt för infiltrationsområde
  - T5 - Tillfällig nyttjanderätt för tillfälliga trafikordningar
  - T7 - Tillfällig nyttjanderätt för anläggningsarbeten
  - T8 - Tillfällig nyttjanderätt för underjordiska anläggningsdelar som kvarlämnas efter byggnation
  - T11 - Tillfällig nyttjanderätt för ledning
- Tillfällig nyttjanderätt gäller från byggstart och 120 månader för:
  - T2 - Tillfällig nyttjanderätt för upplag
  - T3 - Tillfällig nyttjanderätt för arbets- och transportväg
  - T6 - Tillfällig nyttjanderätt för grundvattenrör
  - T9 - Tillfällig nyttjanderätt för arbets- och transportväg, tillgänglig för annan trafik
  - T10 - Tillfällig nyttjanderätt för etablering

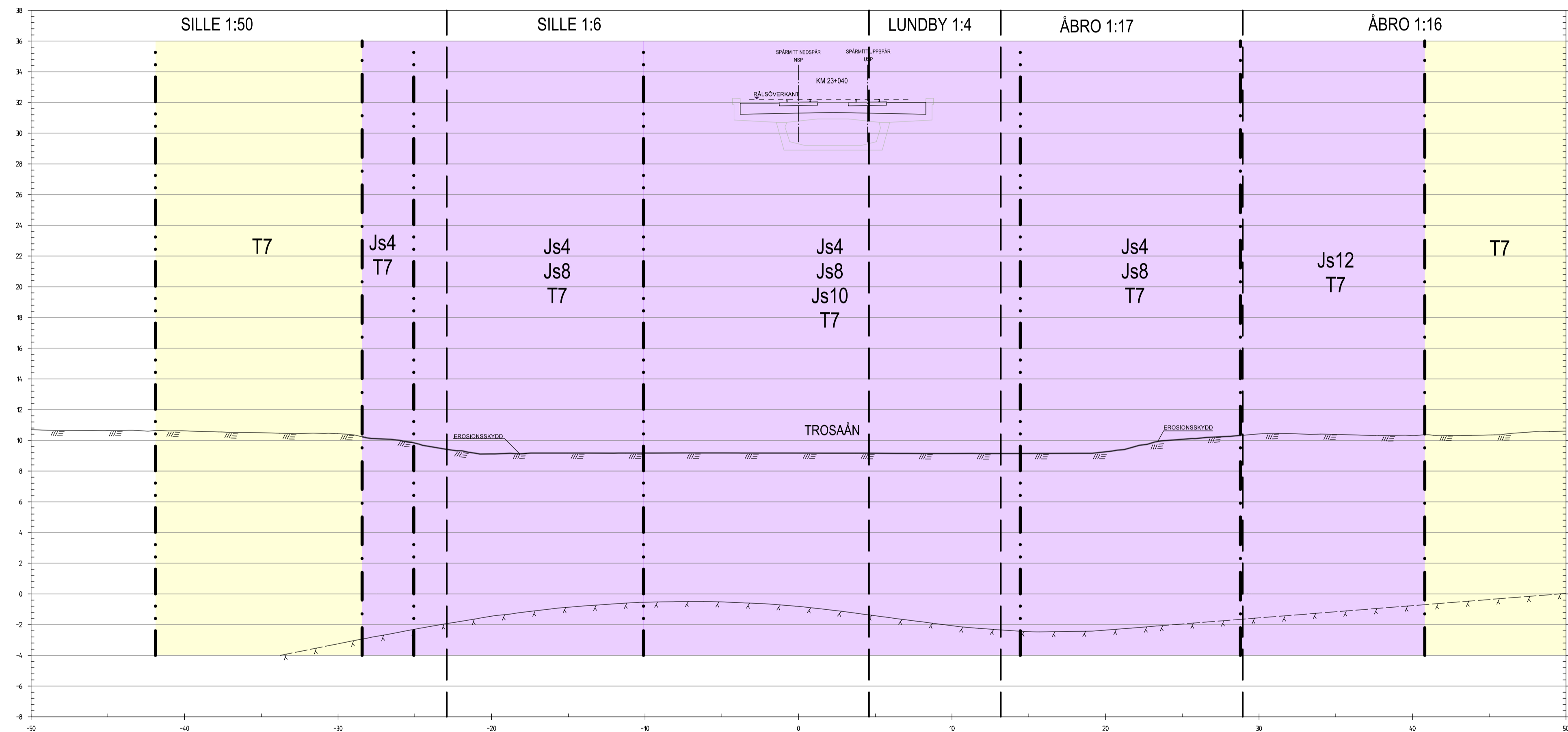
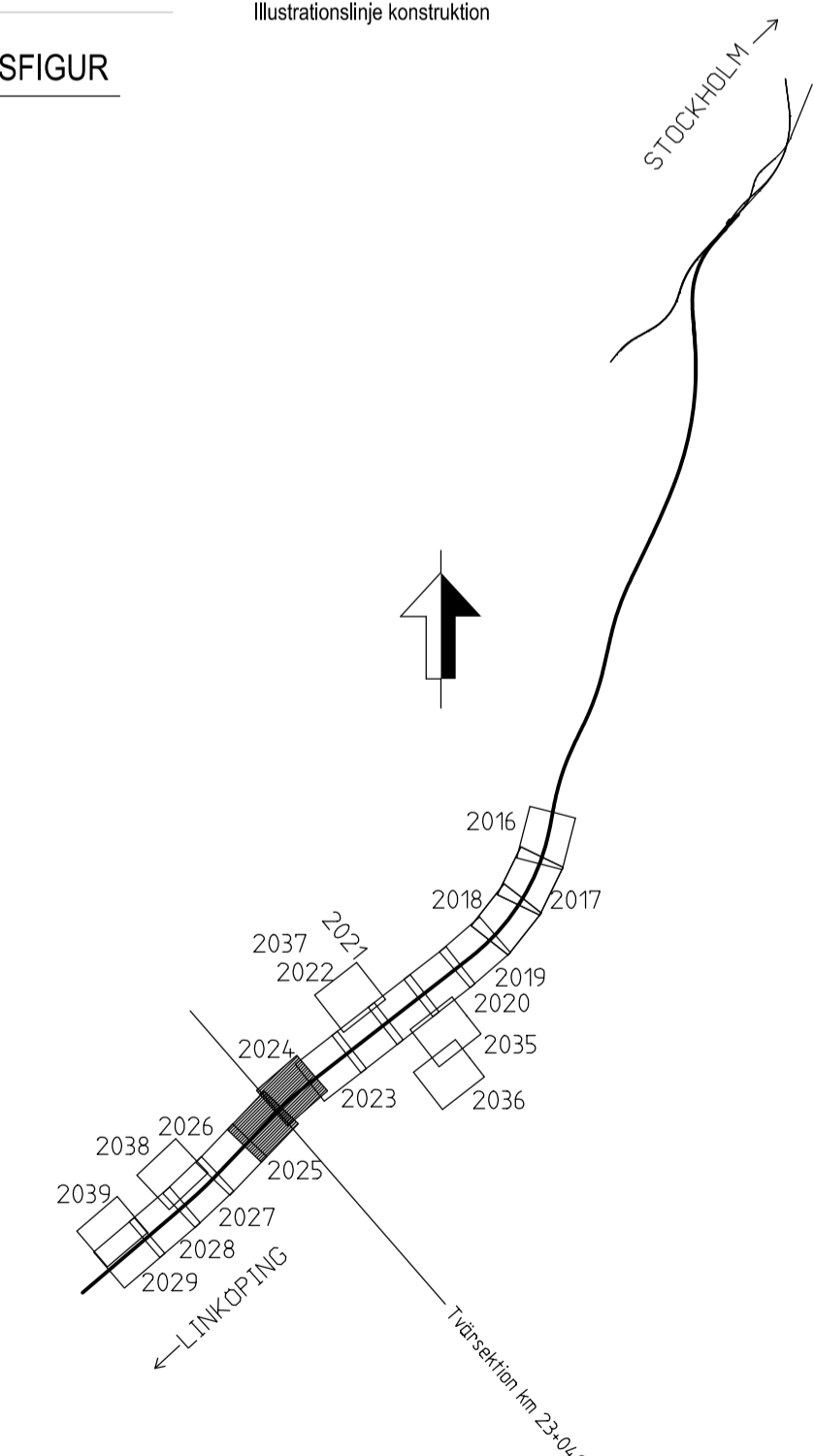
## MARKFÖRHÅLLANDEN

-  Befintlig markyta
-  Bergyta
-  Tolkad bergyta
-  Ny markyta

## ÖVRIGA BETECKNINGAR

-  LINGA 1:42 Fastighetsbeteckning
-  Traktgräns
-  Kvartergräns
-  Kommungräns
-  Fastighetsgräns
-  Illustrationslinje konstruktion

## LOKALISERINGSFIGUR



Den här ritningen är Trafikverkets egendom. Allt obehörigt begagnande av ritningen beivras enligt lag. TRAFIKVERKET

TYP AV PLAN		JÄRNVÄGSPLAN	
LEVERANTÖR	AVDELNING	LEVERANS/ÄNDRINGS-FM	TEKNISKTILLÄG
 <b>TYRÉNS</b>	-	-	PLAN OCH TILLSTÅND
SKAPAD AV	UPPRAGSNUMMER	KONSTRUKTIONSNUMMER	GRÄNSSTATUS / SYFTE
ÅF-TYRÉNS/JEMN	14 64 57	-	GOCKÄND
GRANSKAD AV	ANLÄGGNINGSTYP	GRÄNSKUNNINGSHANDLING	ANLÄGGNINGSTYP
ÅF-TYRÉNS/PEAN	LÅNGSJÖN-SILLEKROG	GEMENSAM	GEMENSAM
GRANSKAD AV	FLÖKETERMETER	KM 23+04.0	BANDEL
ÅF-TYRÉNS/PGHA	2021-09-27	0024	506
SKALA	FÖRVALTNING	RITINGSNUMMER	PROJEKT
1:200	A1	014-01-400-4-2000	OLP4-01-400-4-2000
BLAD	BLAD	NÄSTA BLAD	ANDR.
8024	-	-	-