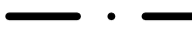



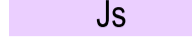









# TECKENFÖRKLARING

## MARKANSPRÅK


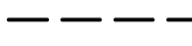




-  Gräns för järnvägsmark/vägområde
-  Avgränsning mellan olika typer av markanspråk/  
Gräns för område som tas i anspråk för tillfälligt nyttjande
-  **Jt/Jt** Ny järnvägsmark med äganderätt / Ny järnvägsmark med äganderätt 3D-fastighet
-  **Js** Ny järnvägsmark med servitutsrätt
-  **T** Tillfällig nyttjanderätt, gäller från byggstart och 72 månader för T1, T4, T5, T7, T8 och T11.  
Gäller från byggstart och 120 månader för T2, T3, T6, T9 och T10.
-  **V** Nytt vägområde med vägrätt
-  **Vi** Nytt vägområde med inskränkt vägrätt
-  **Jt, Vi/Js, Vi** Ny järnvägsmark med äganderätt och vägområde med inskränkt vägrätt/  
Ny järnvägsmark med servitutsrätt och vägområde med inskränkt vägrätt
-  **Jt, Vi** Ny järnvägsmark med äganderätt 3D-fastighet och vägområde med inskränkt vägrätt

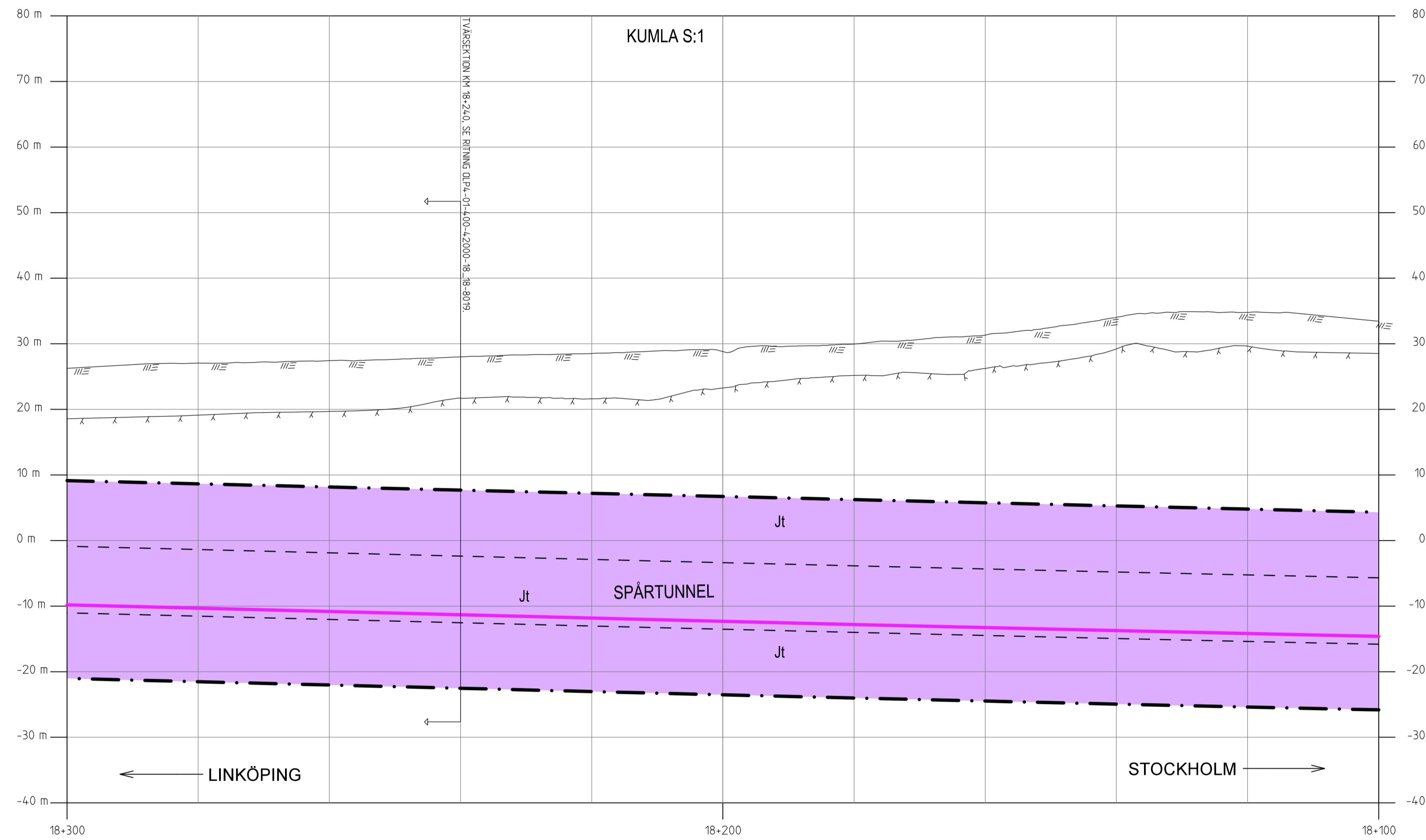
- Js1 - Servitut för serviceväg / räddningsväg
- Js4 - Servitut för järnvägsanläggningens grundkonstruktion
- Js6 - Servitut för parkeringsyta för räddningsjansrens fordon, servicefordon mm.
- Js7 - Servitut för anläggande och vidmakthållande av ledningar
- Js8 - Servitut för trådsikring
- Js9 - Servitut för skötselyta (Från stängsel och 1 meter ut från anläggningen)
- Js10 - Servitut för järnvägsbro
- Js11 - Servitut för diken, dammar och åtgärder för vattenhantering
- Js12 - Servitut för tillfart i samband med drift- och underhållsåtgärder
- Vi - Inskränkt vägrätt för väg över eller under järnvägsanläggning
- Vi2 - Inskränkt vägrätt för väg över eller under servitutsrätt för järnvägsanläggning
- Tillfällig nyttjanderätt gäller från byggstart och 72 månader för:
  - T1 - Tillfällig nyttjanderätt för etablering
  - T4 - Tillfällig nyttjanderätt för infiltrationsområde
  - T5 - Tillfällig nyttjanderätt för tillfälliga trafikordningar
  - T7 - Tillfällig nyttjanderätt för anläggningsarbeten
  - T8 - Tillfällig nyttjanderätt för underjordiska anläggningsdelar som kvarlämnas efter byggnation
  - T11 - Tillfällig nyttjanderätt för ledning
- Tillfällig nyttjanderätt gäller från byggstart och 120 månader för:
  - T2 - Tillfällig nyttjanderätt för upplag
  - T3 - Tillfällig nyttjanderätt för arbets- och transportväg
  - T6 - Tillfällig nyttjanderätt för grundvattenrör
  - T9 - Tillfällig nyttjanderätt för arbets- och transportväg, tillgänglig för annan trafik
  - T10 - Tillfällig nyttjanderätt för etablering

## MARKFÖRHÅLLANDEN

-  Befintlig markyta
-  Bergyta
-  Ny järnväg, profilläge nedspår

## ÖVRIGA BETECKNINGAR

-  **LINGA 1:42** Fastighetsbezeichnung
-  Traktgräns
-  Kvartergräns
-  Kommungräns
-  Illustrationslinje
-  Förenklad illustration av järnvägsbro



Dessa ritningar är Trafikverkets egendom. Allt obehörigt  
 begagnande av ritningen beivras enligt lag.  
 TRAFIKVERKET

KOORDINATSYSTEM I PLAN: SWEREF 99 18 00 / KOORDINATSYSTEM I HÖJD: RH 2000

TYP AV PLAN			
<b>JÄRNVÄGSPLAN</b>			
LEVERANTÖR	AVDELNING	LEVERANS/ÄNDRING-FM	TEKNISKTILLÄG
	-	-	PLAN OCH TILLSTÅND
UPPRÅGNUMMER	KONSTRUKTIONNUMMER	GRÄNSKINNINGSTYP	GRÄNSKINNINGSTYP
14 64 57	-	-	GEMENSAM
SKAPAD AV		ANLÄGGNINGSTYP	
ÅF-TYRÉNS/JEMN		GEMENSAM	
GRANSKAD AV		FLÖKTERMETER	
ÅF-TYRÉNS/PEAN		18+100 - 18+300	
DATUM		RITNINGNUMMER PROJEKT	
2021-09-27		QLP4-01-201-42000	
SKALA	FÖRSTÄ	RITNINGNUMMER FÖRVALTNING	BLAD
1:500	A1	8019	NÄSTA BLAD
			8020
			ANDR.
			-

