

TECKENFÖRKLARING

Aktualiseringsdatum grundkarta: 2020-07-07
Aktualiseringsdatum fastighetskarta: 2021-09-06

NY ANLÄGGNING

- KM 12+000** Ny järnväg, spårmitl. med längdmätning och plusshöjd RÖK
- Huvudlängdmätning** ligger i spår NSP
- Växel (redovisas i ungefärligt läge)**
- Stängsel (höjd 2,5 m)**
- Vägräcke**
- Viltstängsel väg**
- Ny väg med längdmätning och plusshöjd för vägmitt**
- 0/000**

MARKANSPRÅK

- Gräns för järnvägsmark/vägområde
- Avgränsning mellan olika typer av markanspråk/Gräns för område som tas i anspråk för tillfälligt nyttjande
- Jt** Ny järnvägsmark med äganderätt / Ny järnvägsmark med äganderätt 3D-fastighet
- Js** Ny järnvägsmark med servitutsrätt
- T** Tillfällig nyttjanderätt, gäller från byggstart och 72 månader för T1, T4, T5, T7, T8 och T11. Gäller från byggstart och 120 månader för T2, T3, T6, T9 och T10.
- T4** Tillfällig nyttjanderätt för infiltrationsyta. Gäller från byggstart och 72 månader.
- V** Nytt vägområde med vägrätt
- Vi** Nytt vägområde med inskränkt vägrätt
- J, Vi/Js, Vi** Ny järnvägsmark med äganderätt och vägområde med inskränkt vägrätt/ Ny järnvägsmark med servitutsrätt och vägområde med inskränkt vägrätt
- Jt, Vi** Ny järnvägsmark med äganderätt 3D-fastighet och nytt vägområde med inskränkt vägrätt

- Js1** - Servitut för serviceväg / räddningsväg
- Js4** - Servitut för järnvägsanläggnings grundkonstruktion
- Js6** - Servitut för parkeringsyta för räddningstjänstens fordon, servicefordon mm.
- Js7** - Servitut för anläggande och vidmakthållande av ledningar
- Js8** - Servitut för trådsäkring
- Js9** - Servitut för skiltselyta (Från stängsel och 1 meter ut från anläggningen)
- Js10** - Servitut för järnvägsbro
- Js11** - Servitut för diken, dammar och åtgärder för vattenhantering
- Js12** - Servitut för förtill i samband med drift- och underhållsåtgärder
- Vi1** - Inskränkt vägrätt för väg över eller under järnvägsanläggning.
- Vi2** - Inskränkt vägrätt för väg över eller under servitutsrätt för järnvägsanläggning.
- Tillfällig nyttjanderätt gäller från byggstart och 72 månader för:
 - T1 - Tillfällig nyttjanderätt för etablering
 - T4 - Tillfällig nyttjanderätt för infiltrationsområde
 - T5 - Tillfällig nyttjanderätt för tillfälliga trafikarrangemang
 - T7 - Tillfällig nyttjanderätt för anläggningsarbeten
 - T8 - Tillfällig nyttjanderätt för underjordiska anläggningsdelar som kvävsämras efter byggnation
 - T11 - Tillfällig nyttjanderätt för ledning
- Tillfällig nyttjanderätt gäller från byggstart och 120 månader för:
 - T2 - Tillfällig nyttjanderätt för upplag
 - T3 - Tillfällig nyttjanderätt för arbets- och transportväg, tillgänglig för annan trafik
 - T9 - Tillfällig nyttjanderätt för arbets- och transportväg, tillgänglig för annan trafik
 - T10 - Tillfällig nyttjanderätt för etablering

SÄRSKILDA BESLUT SOM TAS I SAMBAND MED FASTSTÄLLELSE AV JÄRNVÄGSPLAN

- Indragning av väg från allmänt underhåll

SKYDDSÅTGÄRDER OCH FÖRSIKTIGHETSMÅTT

- Märkning eller avgränsning av skyddsåtgärder och försiktighetsmått
- (X m)** Skyddsåtgärdens höjd över RÖK (Gäller Sk1, Sk2 och Sk6)
- Sk1** - Järnvägsnära bullerskyddsskärm (2,0 m)
- Sk2** - Järnvägsnära bullerskyddsvall (4,5 m)
- Sk3** - Fastighetsnära bullerskydd, fasadåtgärd
- Sk4** - Fastighetsnära bullerskydd, lokal skärm på uteplats
- Sk6** - Järnvägsnära faunaåtgärd (2,2 m)
- Sk7** - Stormflödsdämpande åtgärder
- Sk11** - Tåtskärm ill skydd för fjärlar

VERKSAMHETER/ÅTGÄRDER SOM UNDANTAS FRÅN FÖRBUD ENLIGT MILJÖBALKEN

- Märkning eller avgränsning av strandskydd
- Märkning eller avgränsning av biotopskydd
- Förbuden som avser verksamheter eller åtgärder inom generell biotopskyddsområde (7:11 2st MB) gäller inte byggande av allmän väg/järnväg.

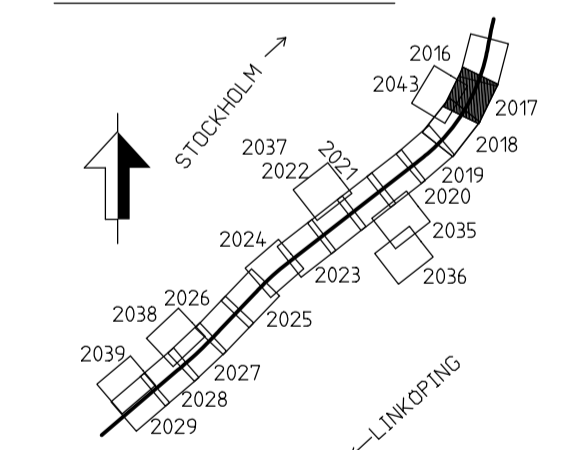
ÅTGÄRDER SOM UNDANTAS FRÅN KRAV PÅ BYGGLOV

- B1 - Bygglöv krävs inte för bullerskyddsskärm

Förbuden mot åtgärder inom strandskyddsområde (7:15 MB) gäller inte byggande av allmän väg/järnväg.

Skyddigheten att göra anmälan för samråd enligt 12:6 MB gäller inte för de verksamheter och åtgärder som behövs för att bygga vägen/järnvägen och som fastställs och ingår i vägområde för allmän väg/järnvägsmark eller område för tillfällig nyttjanderätt.

LOKALISERINGSFIGUR

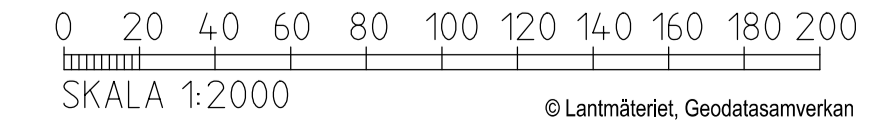


ÖVRIGA BETECKNINGAR

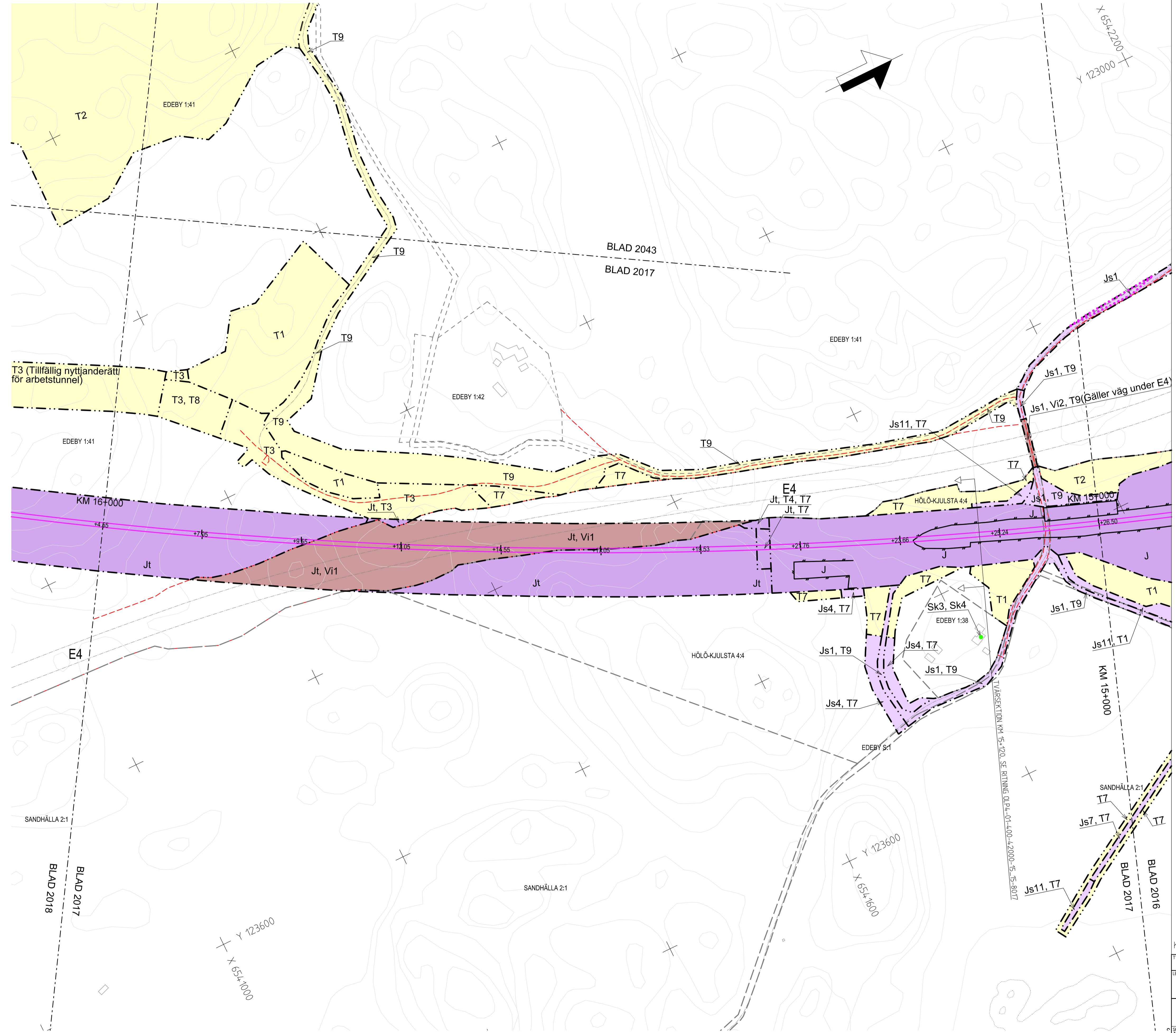
- Fastighet som ägs av Trafikverket och som fortsättningsvis ska vara järnvägsmark
- Fastighetsbeteckning
- Kommungräns
- Traktgräns
- Fastighetsgräns
- Befintlig vägrätt och övriga befintliga rättigheter
- Illustrationslinje
- BEFINTLIG PLAN**
- Byggnad
- Järnvägsspår
- Väg/Gata
- Strandlinje
- Koordinatkräns
- Höjdkurvor

KOORDINATSYSTEM I PLAN: SWEREF 99 18 00 / KOORDINATSYSTEM I HÖJD: RH 2000

JÄRNVÄGSPLAN			
LEVERANTÖR	AVDELNING	LEVERANS/ÄNDRINGS-FH	TEKNIKGRUPP
TRAFIKVERKET	14.64.57		PLAN OCH TILLSTÅND
GRANSKAD AV	UPPRÅGNINGSNUMMER	KONSTRUKTIONSNUMMER	GRANSKNINGSSTATUS / SYFTE
ÅF-TYRÉNS/JETO	14.64.57		GOCKÄND
GRANSKAD AV	HANDLINGSTYP		GRANSKNINGSHANDLING
ÅF-TYRÉNS/PEAN	ANLÄGGNINGSTYP		GEMENSAM
GOCKÄND AV	FLÖKETERMETER		15-000 - 16-000
ÅF-TYRÉNS/PGA	2021-09-27	1:2000	BLAD 2017
	PLANKARTA	FÖRKÄRT	BLAD 2018
		RITNINGSSUPPLER FÖRVALTNING	ANDR.



© Lantmäteriet, Geodatasamverkan



Denna ritning är Trafikverkets ägo. Allt obehörigt kopierande av ritningen beivras enligt lag. TRAFIKVERKET