



ANVISNINGAR

KOORDINATSYSTEM
 SYSTEM I PLAN: SWEREF 99 12 00
 SYSTEM I HÖJD: RH 2000

KARTDEKLARATION

KARTUNDERLAG FRÅN LANTMÄTERIETS FASTIGHETSKARTA KOMPLETTERAD OCH JUSTERAD
 EFTER INMÄTNING AV WSP UNDER 2018

TECKENFÖRKLARING

- GRÄNSER**
- TRAKTGRÄNS
 - FASTIGHETSGRÄNS
- MARKANSPRÅK**
- GRÄNS FÖR VÄGOMRÅDE
 - AVGRÄNSNING MELLAN OLIKA TYPER AV MARKANSPRÅK
 - NYTT VÄGOMRÅDE MED VÄGRÄTT
 - NYTT VÄGOMRÅDE INOM DETALJPLAN DÄR KOMMUNEN ÄR HUVUDMAN FÖR ALLMÄNNA PLATSER
 - NYTT VÄGOMRÅDE MED INSKRÄNKT VÄGRÄTT
- V1** (Blue box)
- V2** (Dark blue box)
- V1** (Light blue box)
- T1** (Yellow box)
- T2** (Orange box)
- TILLFÄLLIG NYTT JÄNDERÄTT/ARBETSOMRÅDE,
 GÄLLER UNDER BYGGTIDEN DOCK LÄNGST
 3 MÅN EFTER SLUTBESIKTNING
- TILLFÄLLIG NYTT JÄNDERÄTT/ETABLERINGSYTA
 GÄLLER UNDER BYGGTIDEN DOCK LÄNGST
 3 MÅN EFTER SLUTBESIKTNING

SKYDDSÅTGÄRDER OCH FÖRSIKTIGHETSMÅTT

- MARKERING ELLER AVGRÄNSNING AV SKYDDSÅTGÄRDER OCH FÖRSIKTIGHETSMÅTT
- Sk1 - TRUMMA SOM KONSTRUERAS SÅ DEN INTE UTGÖR VANDRINGSHINDER

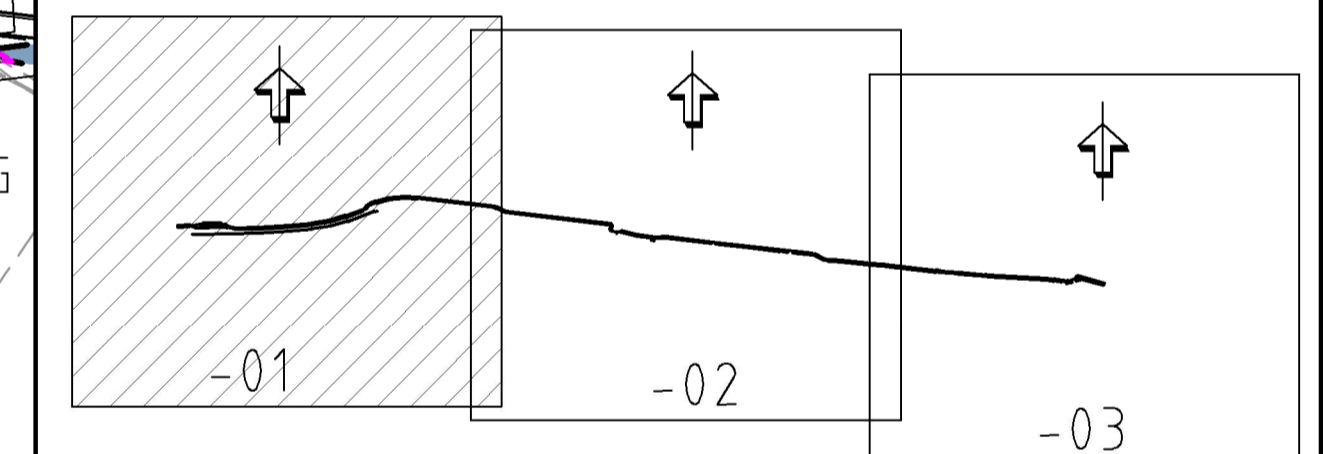
VERKSAMHETER / ÅTGÄRDER SOM UNDANTAS FRÅN FÖRBUD ENLIGT MILJÖBALKEN

- FÖRBUDEN SOM AVSER VERKSAMHET ELLER ÅTGÄRD INOM GENERELLT BIOTOPSKYDDSOmrÅDE (7:11 2 ST MB) GÄLLER INTE BYGGANDE AV ALLMÄN VÄG

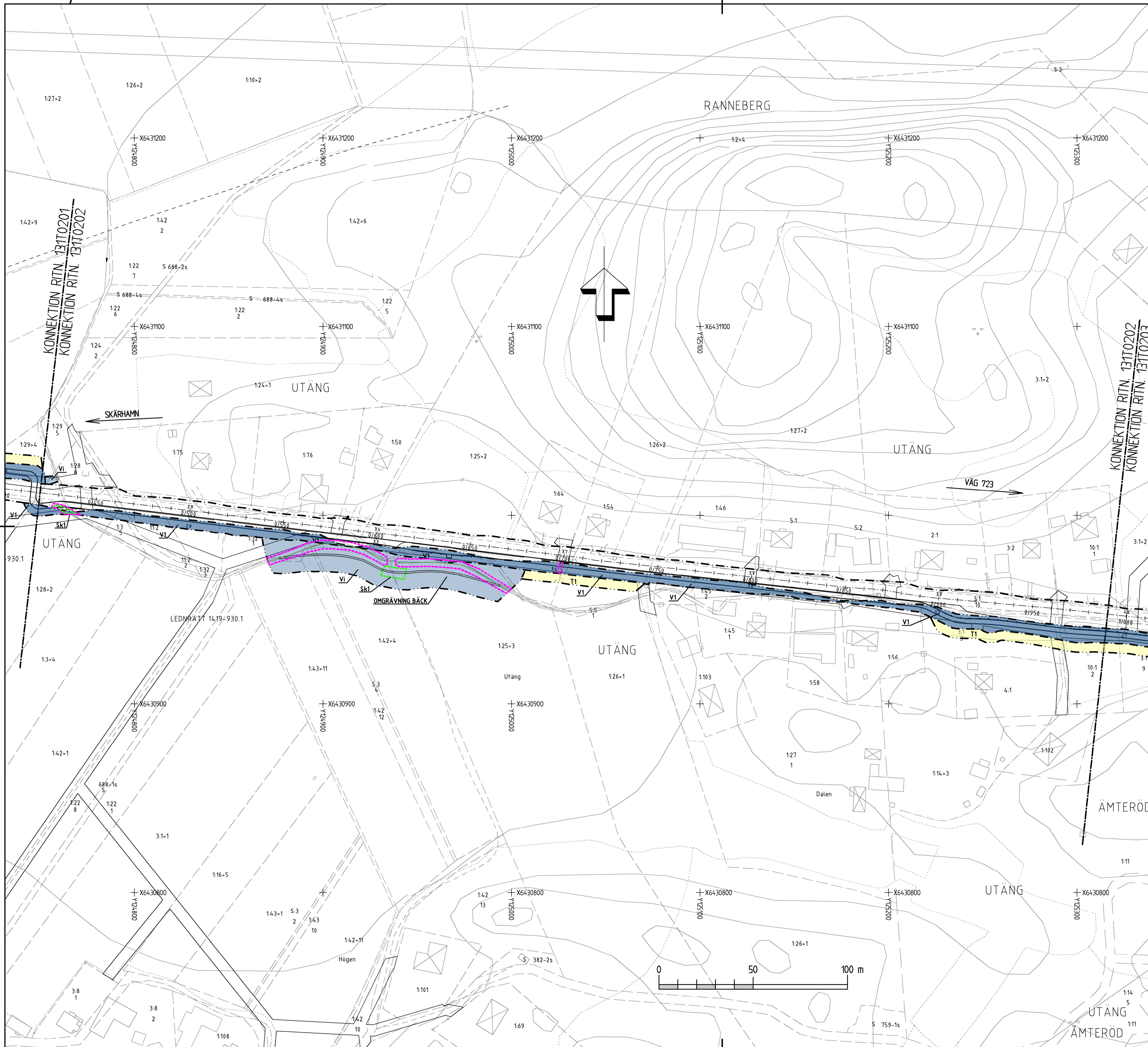
N1 - SKYLDIGHETEN ATT GÖRA ANMÄLAN FÖR SAMRÅD ENLIGT 12:6 MB GÄLLER INTE FÖR DE VERKSAMHETER OCH ÅTGÄRDER SOM BEHOVS FÖR ATT BYGGA VÄGEN, OCH SOM FASTSTÄLLS OCH INGÅR I VÄGOMRÅDE FÖR ALLMÄN VÄG ELLER OMRÅDE FÖR TILLFÄLLIG NYTT JÄNDERÄTT.

ÖVRIGA BETECKNINGAR PÅ PLANKARTEN

- NY GÅNG- OCH CYKELVÄG, VÄGBANEKANTER
- 10000_Bef. vägmitt (with x=0, y=0/100) LÄNGDMÄTNING MED HÖJDSÄTTNING OCH ANLÄGGNINGSDEL
- GÅNG- OCH CYKELRÄCKE
- STÖDMUR
- BEFINTLIG BELYSNING OCH BELYSTA ANNONSTAVLOR FRÅN -0/020 TILL 0/320 FLYTTAS ENLIGT BELYSNINGS PM



TYP AV PLAN		VÄGPLAN	
GRANSKNINGSSTATUS / SVTFE			
HANDLINGSSTYP		GRANSKNINGSHANDLING	
DATUM	2020-07-03	LEVERANS / ÄNDRINGS-PM	
OBJEKT			
VÄG 721, CPL VÄG 721/723-INDUSTRIVÄGEN, UTÅNG			
DELOMRÅDE / BANDEL			
1 VP			
ANLÄGGNINGSDEL			
31 GÅNG- OCH CYKELVÄG			
OBJEKTNUMMER / KM	157029	KONSTRUKTIONSNUMMER	
BESTÄLLARE	TRAFIKVERKET	LEVERANTÖR	wsp
SKAPAD AV	J BENJAK	UPPDRAGSNUMMER	10265397
GODKÄND AV	CATHARINA GRANMAN	AVDELNING	5461
RITNINGSTYP			
PLANKARTA			
TEKNIKOMRÅDE / INNEHÅLL			
VÄGUTFORMNING OCH TRAFIK			
BESKRIVNING			
KM -0/070-0/420			
SKALA	1:1000	FORMAT	A1
RITNINGSNUMMER	131T0201	FÖRVALTNINGSNUMMER	
		BLAD	NÄSTA BLAD
			BET



ANVISNINGAR

KOORDINATSYSTEM
 SYSTEM I PLAN: SWEREF 99 12 00
 SYSTEM I HÖJD: RH 2000

KARTDEKLARATION

KARTUNDERLAG FRÅN LANTMÄTERIETS FASTIGHETSKARTA KOMPLETTERAD OCH JUSTERAD
 EFTER INMÄTNING AV WSP UNDER 2018

TECKENFÖRKLARING

GRÄNSER	TRAKTGRÄNS
	FASTIGHETSGRÄNS
MARKANSPRÅK	GRÄNS FÖR VÄGOMRÅDE
	AVGRÄNSNING MELLAN OLIKA TYPER AV MARKANSPRÅK
	NYTT VÄGOMRÅDE MED VÄGRÄTT
	NYTT VÄGOMRÅDE INOM DETALJPLAN DÄR KOMMUNEN ÄR HUVUDMAN FÖR ALLMÄNNA PLATSER
	NYTT VÄGOMRÅDE MED INSKRÄNKT VÄGRÄTT
	TILLFÄLLIG NYTT JÄNDERÄTT/ARBETSOMRÅDE. GÄLLER UNDER BYGGTIDEN DOCK LÄNGST 3 MÅN EFTER SLUTBESIKTNING
	TILLFÄLLIG NYTT JÄNDERÄTT/ETABLERINGSYTA GÄLLER UNDER BYGGTIDEN DOCK LÄNGST 3 MÅN EFTER SLUTBESIKTNING

SKYDDSÅTGÄRDER OCH FÖRSIKTIGHETSMÅTT

MARKERING ELLER AVGRÄNSNING AV SKYDDSÅTGÄRDER
 OCH FÖRSIKTIGHETSMÅTT

Sk1 - TRUMMA SOM KONSTRUERAS SÅ DEN INTE UTGÖR VANDRINGSHINDER

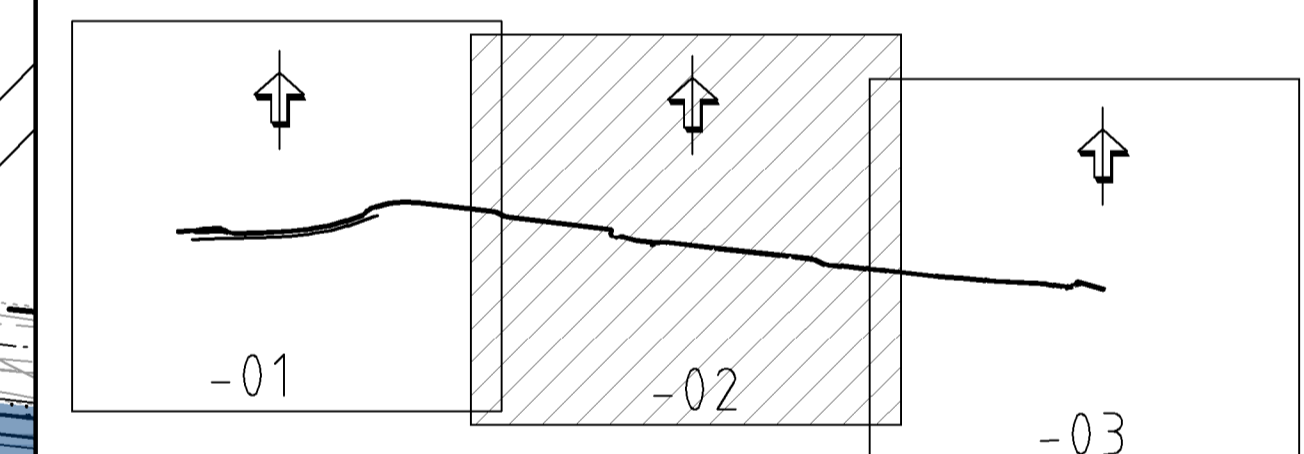
VERKSAMHETER / ÅTGÄRDER SOM UNDANTAS
FRÅN FÖRBUD ENLIGT MILJÖBALKEN

FÖRBUDEN SOM AVSER VERKSAMHET ELLER ÅTGÄRD INOM
 GENERELLT BIOTOPSKYDDSOmrÅDE (7:11 2 ST MB) GÄLLER
 INTE BYGGANDE AV ALLMÄN VÄG

N1 - SKYLDIGHETEN ATT GÖRA ANMÄLAN FÖR SAMRÅD ENLIGT 12:6 MB GÄLLER INTE
 FÖR DE VERKSAMHETER OCH ÅTGÄRDER SOM BEHOVS FÖR ATT BYGGA VÄGEN,
 OCH SOM FASTSTÄLLS OCH INGÅR I VÄGOMRÅDE FÖR ALLMÄN VÄG ELLER OMRÅDE
 FÖR TILLFÄLLIG NYTT JÄNDERÄTT.

ÖVRIGA BETECKNINGAR PÅ PLANKARTEN

	NY GÅNG- OCH CYKELVÄG, VÄGBANEKANTER
	LÄNGDMÄTNING MED HÖJDSÄTTNING OCH ANLÄGGNINGSDEL
	GÅNG- OCH CYKELRÄCKE
	STÖDMUR
	BEFINTLIG BELYSNING OCH BELYSTA ANNONSTAVLOR FRÅN -0/020 TILL 0/320 FLYTTAS ENLIGT BELYSNINGS PM



TYP AV PLAN		VÄGPLAN	
GRANSKNINGSSTATUS / SVTFE			
HANDLINGSSTYP		GRANSKNINGSHANDLING	
DATUM	2020-07-03	LEVERANS / ÄNDRINGS-PM	
OBJEKT	VÄG 721, CPL VÄG 721/723- INDUSTRIVÄGEN, UTÄNG		
DELOMRÅDE / BANDEL	1 VP		
ANLÄGGNINGSDEL	31 GÅNG- OCH CYKELVÄG		
OBJEKTNUMMER / KM	157029	KONSTRUKTIONNUMMER	
BESTÄLLARE	TRAFIKVERKET	LEVERANTÖR	wsp
SKAPAD AV	J BENJAK	UPPDRAGSNUMMER	10265397
GRANSKAD AV	CATHARINA GRANMAN	ÄMDELNING	5461
RITNINGSTYP	PLANKARTA		
TEKNIKOMRÅDE / INNEHÅLL	VÄGUTFORMNING OCH TRAFIK		
BESKRIVNING	KM 0/420-0/990		
SKALA	1:1000	FORMAT	A1
RITNINGNUMMER	131T0202	BLAD	NÄSTA BLAD
		SET	



ANVISNINGAR

KOORDINATSYSTEM
SYSTEM I PLAN: SWEREF 99 12 00
SYSTEM I HÖJD: RH 2000

KARTDEKLARATION

KARTUNDERLAG FRÅN LANTMÄTERIETS FASTIGHETSKARTA KOMPLETTERAD OCH JUSTERAD
EFTER INMÄTNING AV WSP UNDER 2018

TECKENFÖRKLARING

	TRAKTGRÄNS
	FASTIGHETSGRÄNS
	GRÄNS FÖR VÄGOMRÅDE
	AVGRÄNSNING MELLAN OLIKA TYPER AV MARKANSPRÅK
	NYTT VÄGOMRÅDE MED VÄGRÄTT
	NYTT VÄGOMRÅDE INOM DETALJPLAN DÄR KOMMUNEN ÄR HUVUDMAN FÖR ALLMÄNNA PLATSER
	NYTT VÄGOMRÅDE MED INSKRÄNKT VÄGRÄTT
	TILLFÄLLIG NYTT JÄNDERÄTT/ARBETSOMRÅDE, GÄLLER UNDER BYGGTIDEN DOCK LÄNGST 3 MÅN EFTER SLUTBESIKTNING
	TILLFÄLLIG NYTT JÄNDERÄTT/ETABLERINGSYTA GÄLLER UNDER BYGGTIDEN DOCK LÄNGST 3 MÅN EFTER SLUTBESIKTNING

SKYDDSAÅTGÄRDER OCH FÖRSIKTIGHETSMÅTT

MARKERING ELLER AVGRÄNSNING AV SKYDDSAÅTGÄRDER
OCH FÖRSIKTIGHETSMÅTT

Sk1 - TRUMMA SOM KONSTRUERAS SÅ DEN INTE UTGÖR VÄNDRINGSHINDER

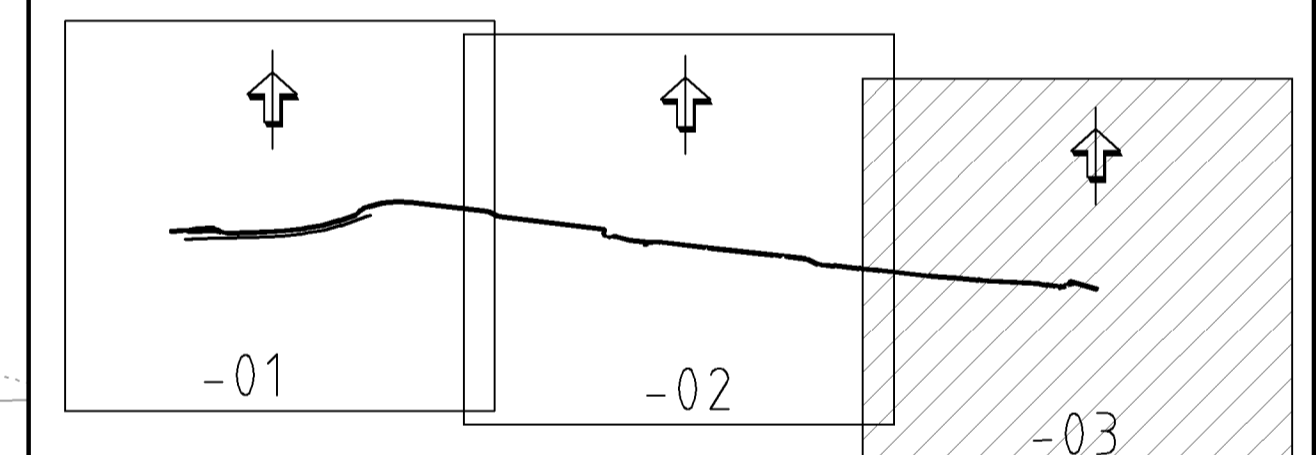
VERKSAMHETER / ÅTGÄRDER SOM UNDANTAS
FRÅN FÖRBUD ENLIGT MILJÖBALKEN

FÖRBUDEN SOM AVSER VERKSAMHET ELLER ÅTGÄRD INOM
GENERELLT BIOTOPSKYDDSOmrÅDE (7:11 2 ST MB) GÄLLER
INTE BYGGANDE AV ALLMÄN VÄG

N1 - SKYLDIGHETEN ATT GÖRA ANMÄLAN FÖR SAMRÅD ENLIGT 12:6 MB GÄLLER INTE
FÖR DE VERKSAMHETER OCH ÅTGÄRDER SOM BEHOVS FÖR ATT BYGGA VÄGEN,
OCH SOM FASTSTÄLLS OCH INGÅR I VÄGOMRÅDE FÖR ALLMÄN VÄG ELLER OMRÅDE
FÖR TILLFÄLLIG NYTT JÄNDERÄTT.

ÖVRIGA BETECKNINGAR PÅ PLANKARTAN

	NY GÅNG- OCH CYKELVÄG, VÄGBANEKANTER
	10000_Bef. vägmitt $\frac{x}{0/100}$ LÄNGDMÄTNING MED HÖJDSÄTTNING OCH ANLÄGGNINGSDEL
	GÅNG- OCH CYKELRÄCKE
	STÖDMUR
	BEFINTLIG BELYSNING OCH BELYSTA ANNONSTAVLOR FRÅN -0/020 TILL 0/320 FLYTTAS ENLIGT BELYSNINGS PM



TYP AV PLAN		VÄGPLAN	
GRANSKNINGSSTATUS / SYFTE			
HANDLINGSSTYP		GRANSKNINGSHANDLING	
DATUM	2020-07-03	LEVERANS / ÄNDRINGS-PM	
OBJEKT	VÄG 721, CPL VÄG 721/723-INDUSTRIVÄGEN, UTÄNG		
DELOMRÅDE / BANDDEL	1 VP		
ANLÄGGNINGSDEL	31 GÅNG- OCH CYKELVÄG		
OBJEKTNUMMER / KM	157029	KONSTRUKTIONSNUMMER	
BESTÄLLARE	TRAFIKVERKET	LEVERANTÖR	wsp
SKAPAD AV	J BENJAK	UPPDRAGSNUMMER	10265397
GRANSKAD AV	CATHARINA GRANMAN	ÄNDRING	5461
RITNINGSTYP	PLANKARTA		
TEKNIKOMRÅDE / INNEHÅLL	VÄGUTFORMNING OCH TRAFIK		
BESKRIVNING	KM 0/990-1/315		
SKALA	1:1000	FORMAT	A1
RITNINGSNUMMER	131T0203	FÖRVALTNINGSNUMMER	
		BLAD	NÄSTA BLAD
			SET