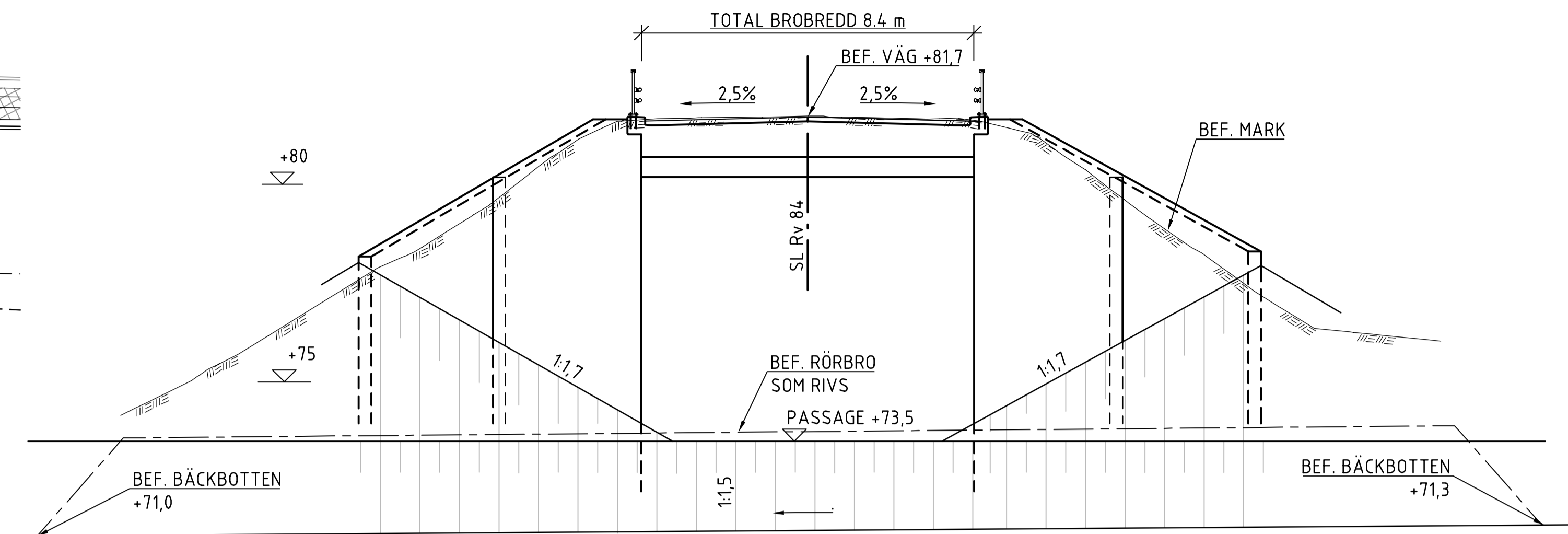


ELEVATION A-A 1:100

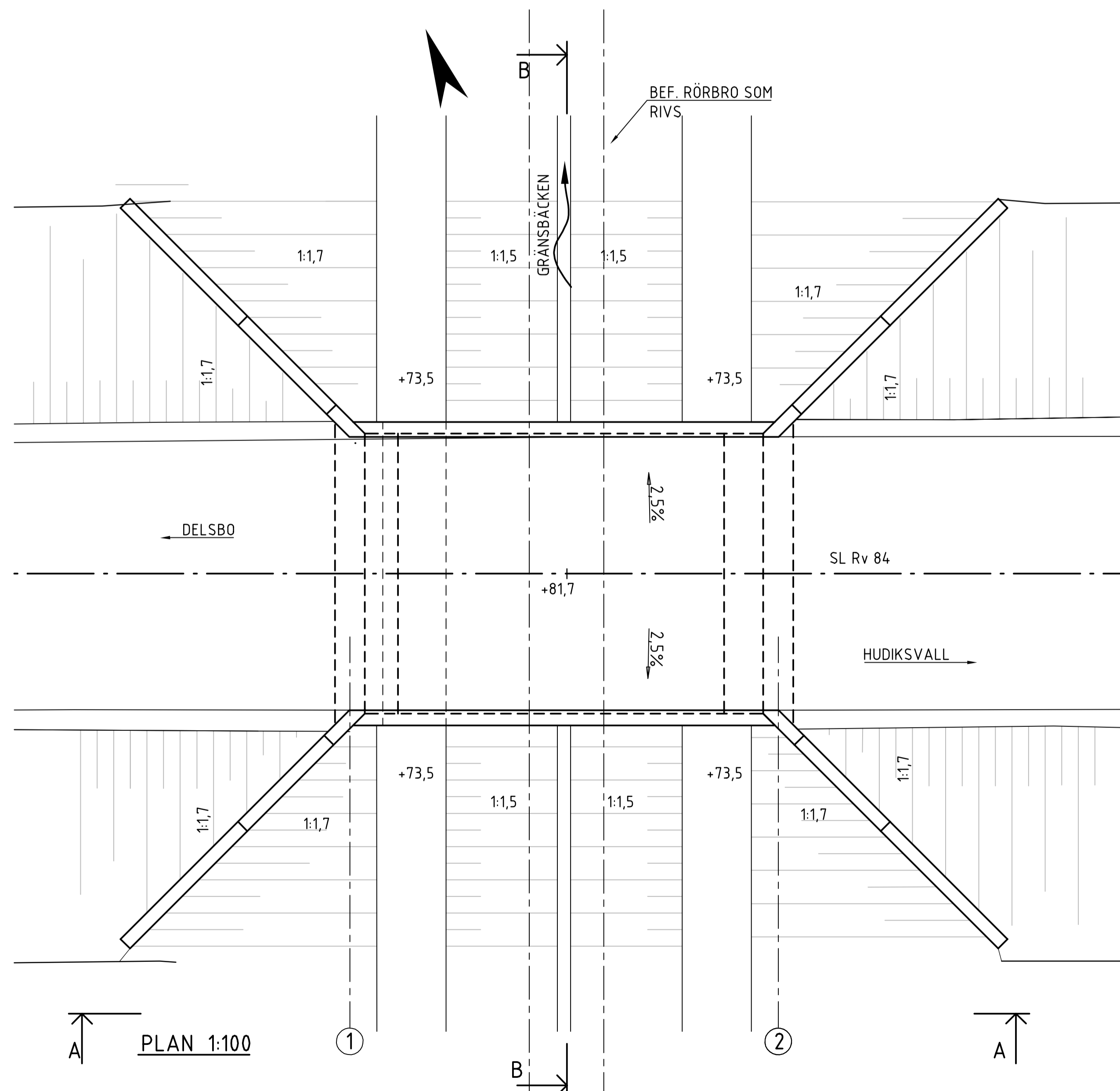
BEDÖMD NIVÅ FÖR MEDELHÖGVATTEN +73 UTIFRÅN AVLAGRINGAR I BEFINTLIG RÖRBRO



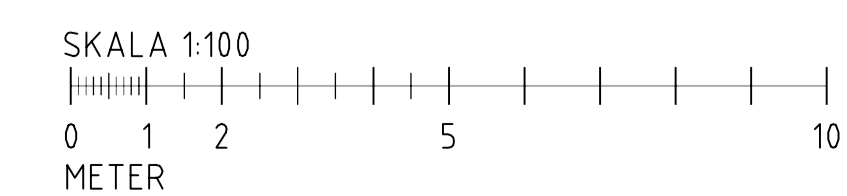
SEKTION B-B 1:100

ALLMÄNNA ANVISNINGAR

KOORDINATSYSTEM  
SYSTEM I PLAN: SWEREF 99 16 30  
SYSTEM I HÖJD: RH2000



PLAN 1:100



TYP AV PLAN		<b>VÄGPLAN</b>	
GRANSKNINGSSTATUS / SYFTE			
HANDLINGSTYP			
<b>GRANSKNINGSHANDLING</b>			
DATUM	2024-01-29	LEVERANS / ÄNDRINGS-PM	
OBJEKT			
<b>VILTÄTGÄRDER RV84</b>			
<b>FREDRIKSFORS-TUNNELBERGET</b>			
DELOMRÅDE / BANDEL			
<b>S SANNÄS-TUNNELBERGET</b>			
ANLÄGGNINGSDDEL			
<b>BRO ÖVER GRÄNSBÄCKEN VID DJUPDAL 4 KM NV VEDA</b>			
OBJEKTNUMMER / KM	171176	KONSTRUKTIONNUMMER	
BESTÄLLARE		LEVERANTÖR	
<b>TRAFIKVERKET</b>		<b>wsp</b>	
SKAPAD AV	NAOMI WEBER	UPPDRAGSNUMMER	10328007
GODKÄND AV	JOHANNIS FORGREN	ÄNDELNING	BRO & ANL.
RITNINGSTYP			
<b>FÖRSLAGSSKISS</b>			
TEKNIKOMRÅDE / INNEHÅLL			
<b>BYGGNADSVÄRK</b>			
BESKRIVNING			
<b>FAUNAPASSAGE GRÄNSBÄCKEN</b>			
<b>ALT. 1 PLATTRAMBRO</b>			
SKALA	1:100	FORMAT	A1
RITNINGSDATUM	241K2001	FÖRVALTNINGSNUMMER	
BLAD		NÄSTA BLAD	
BET			