TECKENFÖRKLARING

- BEFINTLIGT VÄGOMRÅDE
- NYTT VÄGOMRÅDE
- INSKRÄNKT VÄGRÄTT
- TILLFÄLLIG NYTTJANDERÄTT
- TRAKTGRÄNS
- FASTIGHETSGRÄNS
- BEF VÄGKANT
- 6:7 FASTIGHETSBETECKNING
- STRANDLINJE

ÖVRIGA BETECKNINGAR PÅ ILLUSTRATIONSKARTAN

- 65/800 1:20135 NY VÄG, VÄGBANEKANTER MED LÄNGDMÄTNING OCH HÖJDSÄTTNING
- NY PARKERINGSFICKA
- NY BULLERVALL 3 METER HÖG
- FÖRESLAGEN NY ENSKILD VÄG/ANSLUTNING
- NYTT VÄGRÄCKE
- NY TRUMMA
- BEFINTLIG TRUMMA
- ANSLUTNING SOM STÄNGS

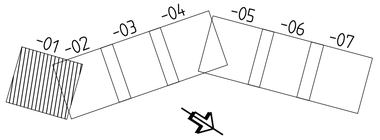

KOORDINATSYSTEM

SYSTEM I PLAN: SWEREF 99 21 45
SYSTEM I HÖJD: RH 70

SKALA 1:2000 — 0 20 40 60 80 100 200 m

GRANSKNINGSSTATUS / SYFTE	FÖR GRANSKNING
HANDLINGSTYP	SAMRÅDSHANDLING
DATUM: 2019-11-07	LEVERANS / ÄNDRINGS-PM
OBJEKT	PROJEKT MALMTRANSPORTER KAUNISVAARA-SVAPPAVAARA
DELOMRÅDE / BANDEL	VÄG 395
ANLÄGGNINGSDEL	PALOKORVA-JUNOSUANDO
OBJEKTNUMMER / KM: 133036	KONSTRUKTIONSNUMMER
BESTÄLLARE: TRAFIKVERKET	LEVERANTÖR: SWECO
SKAPAD AV: ROBERT JARNELAND	UPPDRAGSNUMMER: 12706088
GODKÄND AV: THOMAS SÄLLSTRÖM	AVDELNING: CIVIL
RITNINGSTYP	PLANRITNING
TEKNIKOMRÅDE / INNEHÅLL	VÄGUTFORMNING OCH TRAFIK
BESKRIVNING	ILLUSTRATIONSKARTA KM 60/640-61/600
SKALA: 1:2000 / FORMAT: A1	FÖRVALTNINGSNUMMER
RITNINGSNUMMER: 2 23 T 05 01	BLAD / NÄSTA BLAD / BET

Ritning: K:\2243\12706088_PaKS\000\36_CAD\VP-Grn\2\1\Ritar\223T0501.dwg Skapad av: Jarneland, Robert 2019-11-04 11:33

KONNEKTION RITN 2 23 T 05 01
KM 61/600
KONNEKTION RITN 2 23 T 05 03
KM 62/600
TORNEFORS
PAJALA
JUNOSUANDO
61/500
61/600
61/700
61/800
61/900
62/000
62/100
62/200
62/300
62/400
62/500
62/600
62/700
206,4
206,5
206,6
206,7
206,8
206,9
207
207,1
207,2
207,3
207,4
207,5
207,6
207,7
207,8
207,9
208
208,1
208,2
208,3
208,4
208,5
208,6
208,7
208,8
208,9
209
209,1
209,2
209,3
209,4
209,5
209,6
209,7
209,8
209,9
210
210,1
210,2
210,3

TECKENFÖRKLARING

- BEFINTLIGT VÄGOMRÅDE
- NYTT VÄGOMRÅDE
- INSKRÄNKT VÄGRÄTT
- TILLFÄLLIG NYTTJANDERÄTT
- TRAKTGRÄNS
- FASTIGHETSGRÄNS
- BEF VÄGKANT
- 6:7 FASTIGHETSBETECKNING
- STRANDLINJE

ÖVRIGA BETECKNINGAR PÅ ILLUSTRATIONSKARTAN

- 65/800 20135 NY VÄG, VÄGBANEKANTER MED LÄNGDMÄTNING OCH HÖJDSÄTTNING
- NY PARKERINGSFICKA
- NY BULLERVALL 3 METER HÖG
- FÖRESLAGEN NY ENSKILD VÄG/ANSLUTNING
- NYTT VÄGRÄCKE
- NY TRUMMA
- BEFINTLIG TRUMMA
- ANSLUTNING SOM STÄNGS

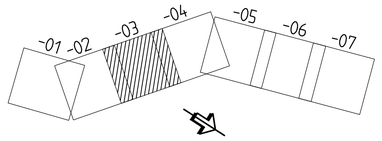

KOORDINATSYSTEM

SYSTEM I PLAN: SWEREF 99 21 45
SYSTEM I HÖJD: RH 70

SKALA 1:2000 — 0 20 40 60 80 100 200 m

GRANSKNINGSSTATUS / SYFTE	FÖR GRANSKNING
HANDLINGSTYP	SAMRÅDSHANDLING
DATUM: 2019-11-07	LEVERANS / ÄNDRINGS-PM
OBJEKT	PROJEKT MALMTRANSPORTER KAUNISVAARA-SVAPPAVAARA
DELOMRÅDE / BANDEL	VÄG 395
ANLÄGGNINGSDEL	PALOKORVA-JUNOSUANDO
OBJEKTNUMMER / KM: 133036	KONSTRUKTIONSNUMMER
BESTÄLLARE: TRAFIKVERKET	LEVERANTÖR: SWECO
SKAPAD AV: ROBERT JARNELAND	UPPDRAGSNUMMER: 12706088
GODKÄND AV: THOMAS SÄLLSTRÖM	AVDELNING: CIVIL
RITNINGSTYP	PLANRITNING
TEKNIKOMRÅDE / INNEHÅLL	VÄGUTFORMNING OCH TRAFIK
BESKRIVNING	ILLUSTRATIONSKARTA KM 62/600-63/600
SKALA: 1:2000 / FORMAT: A1	FÖRVALTNINGSNUMMER
RITNINGSNUMMER: 2 23 T 05 03	BLAD / NÄSTA BLAD / BET

Ritmg: P:\12473\12706088_MarkS\1000\36_CAD\VVF-Gr\21\1\Ritbil\2231\05\03.dwg Skapad av: Jarneland, Robert 2019-11-04 11:36

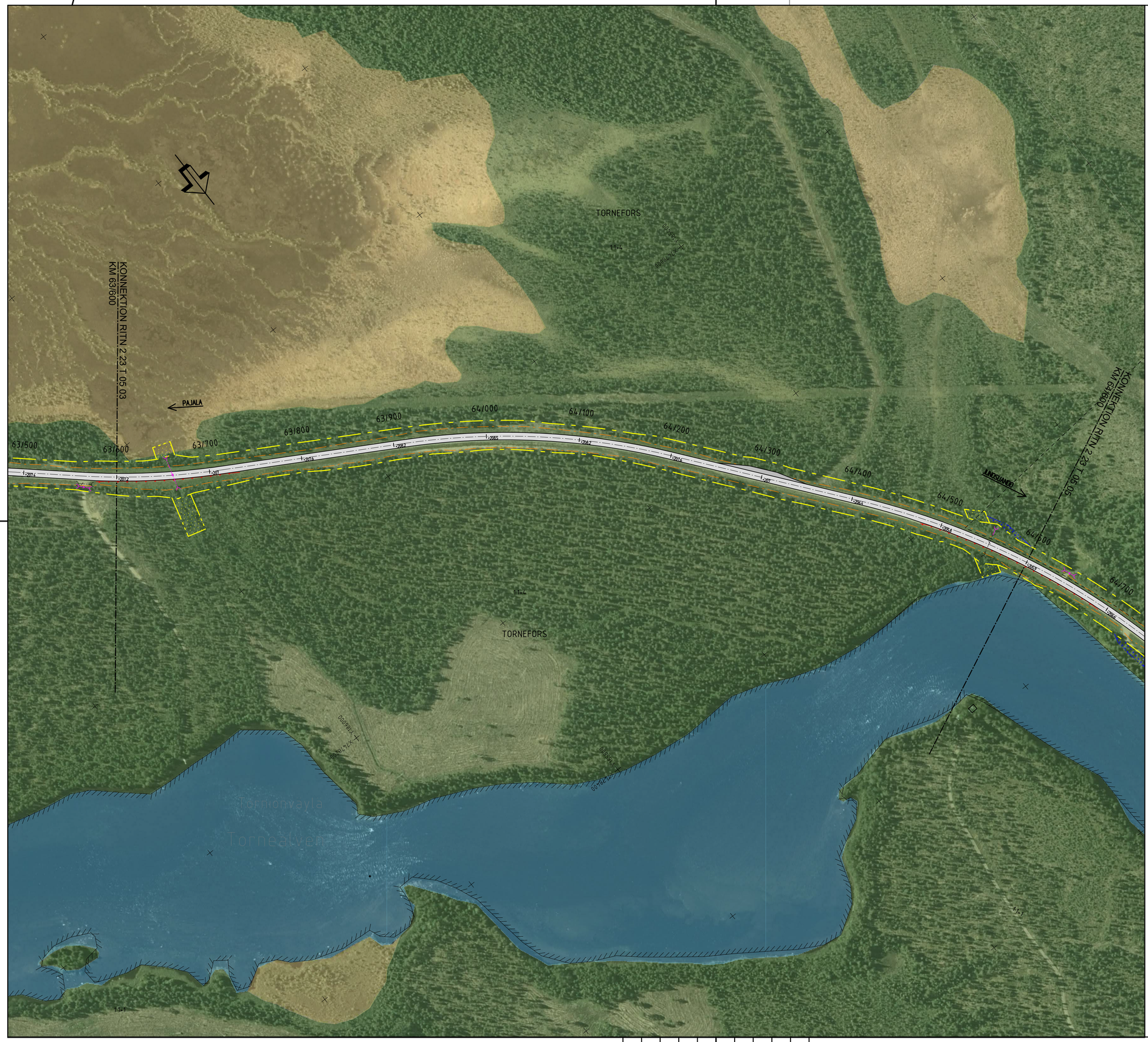

TECKENFÖRKLARING

- BEFINTLIGT VÄGOMRÅDE
- NYTT VÄGOMRÅDE
- INSKRÄNKT VÄGRÄTT
- TILLFÄLLIG NYTTJANDERÄTT
- TRAKTGRÄNS
- FASTIGHETSGRÄNS
- BEF VÄGKANT
- 6:7 FASTIGHETSBETECKNING
- STRANDLINJE

ÖVRIGA BETECKNINGAR PÅ ILLUSTRATIONSKARTAN

- 65/800 20135 NY VÄG, VÄGBANEKANTER MED LÄNGDMÄTNING OCH HÖJDSÄTTNING
- NY PARKERINGSFICKA
- NY BULLERVALL 3 METER HÖG
- FÖRESLAGEN NY ENSKILD VÄG/ANSLUTNING
- NYTT VÄGRÄCKE
- NY TRUMMA
- BEFINTLIG TRUMMA
- ANSLUTNING SOM STÄNGS

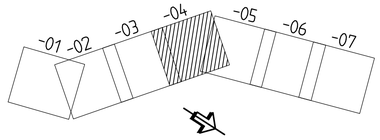

KOORDINATSYSTEM

SYSTEM I PLAN: SWEREF 99 21 45
SYSTEM I HÖJD: RH 70

SKALA 1:2000 — 0 20 40 60 80 100 200 m

GRANSKNINGSSTATUS / SYFTE: FÖR GRANSKNING	
HANDLINGSTYP: SAMRÅDSHANDLING	
DATUM: 2019-11-07	LEVERANS / ÄNDRINGS-PM
OBJEKT: PROJEKT MALMTRANSPORTER KAUNISVAARA-SVAPPAVAARA	
DELOMRÅDE / BANDEL: VÄG 395	
ANLÄGGNINGSDEL: PALOKORVA-JUNOSUANDO	
OBJEKTNUMMER / KM: 133036	KONSTRUKTIONSNUMMER
BESTÄLLARE: TRAFIKVERKET	LEVERANTÖR: SWECO
SKAPAD AV: ROBERT JARNELAND	UPPDRAGSNUMMER: 12706088
GODKÄND AV: THOMAS SÄLLSTRÖM	AVDELNING: CIVIL
RITNINGSTYP: PLANRITNING	
TEKNIKOMRÅDE / INNEHÅLL: VÄGUTFORMNING OCH TRAFIK	
BESKRIVNING: ILLUSTRATIONSKARTA KM 63/600-64/600	
SKALA: 1:2000 / FORMAT: A1	FÖRVALTNINGSNUMMER
RITNINGSNUMMER: 2 23 T 05 04	BLAD / NÄSTA BLAD / BET

Ritning: P:\22\17\12706088_PaKS\1000 Ts...CAD\VP-Grf\2\T\Ritfil\2231005.dwg Skapad av: Jarneland, Robert 2019-11-04 11:38

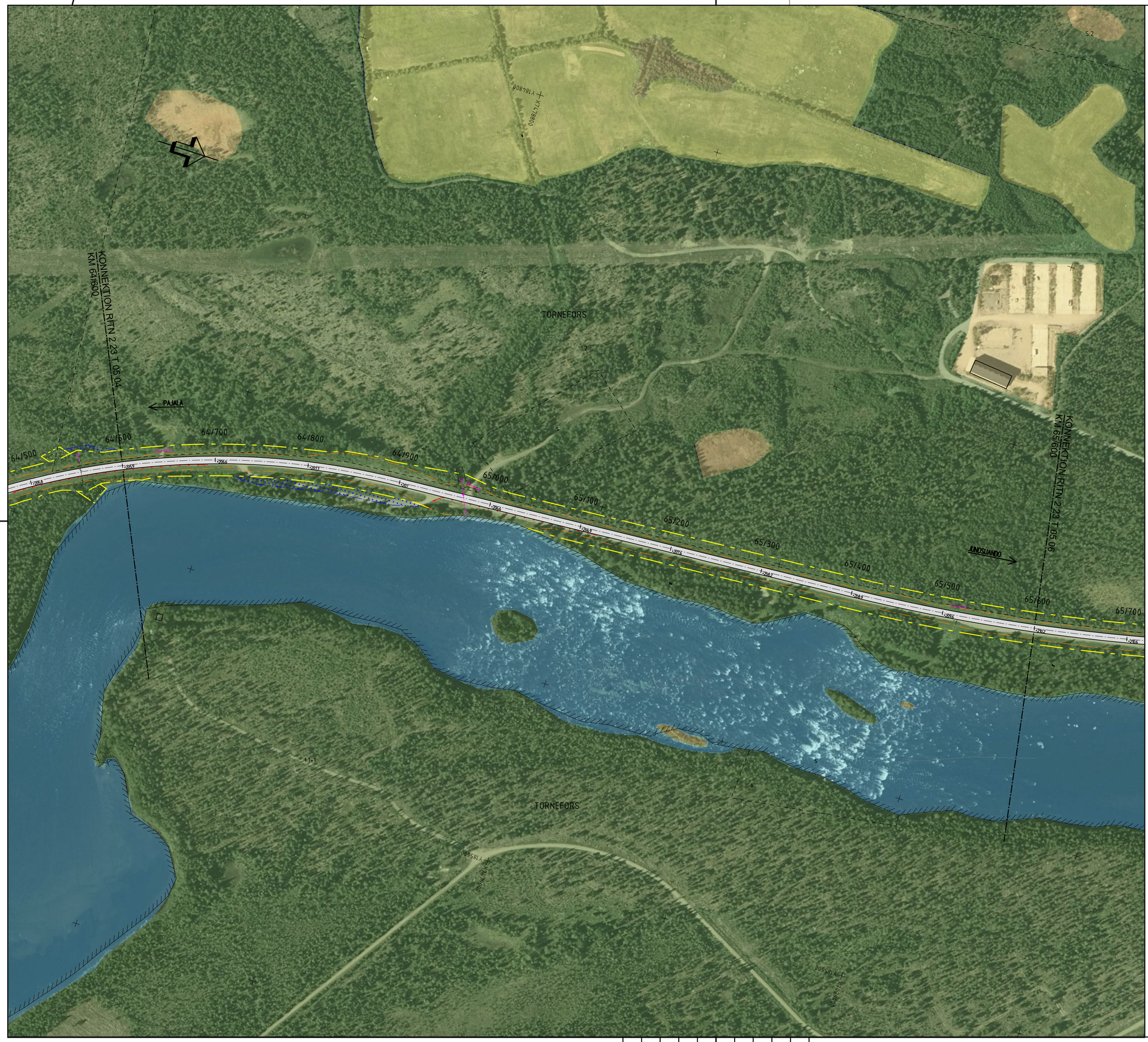

TECKENFÖRKLARING

- BEFINTLIGT VÄGOMRÅDE
- NYTT VÄGOMRÅDE
- INSKRÄNKT VÄGRÄTT
- TILLFÄLLIG NYTTJANDERÄTT
- TRAKTGRÄNS
- FASTIGHETSGRÄNS
- BEF VÄGKANT
- 6:7 FASTIGHETSBETECKNING
- STRANDLINJE

ÖVRIGA BETECKNINGAR PÅ ILLUSTRATIONSKARTAN

- 65/800 — NY VÄG, VÄGBANEKANTER MED LÄNGDMÄTNING OCH HÖJDSÄTTNING
- NY PARKERINGSFICKA
- NY BULLERVALL 3 METER HÖG
- FÖRESLAGEN NY ENSKILD VÄG/ANSLUTNING
- NYTT VÄGRÄCKE
- NY TRUMMA
- BEFINTLIG TRUMMA
- ANSLUTNING SOM STÄNGS

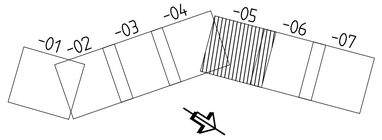

KOORDINATSYSTEM

SYSTEM I PLAN: SWEREF 99 21 45
SYSTEM I HÖJD: RH 70

SKALA 1:2000 — 0 20 40 60 80 100 200 m

GRANSKNINGSSTATUS / SYFTE	FÖR GRANSKNING
HANDLINGSTYP	SAMRÅDSHANDLING
DATUM: 2019-11-07	LEVERANS / ÄNDRINGS-PM
OBJEKT	PROJEKT MALMTRANSPORTER KAUNISVAARA-SVAPPAVAARA
DELOMRÅDE / BANDEL	VÄG 395
ANLÄGGNINGSDEL	PALOKORVA-JUNOSUANDO
OBJEKTNUMMER / KM: 133036	KONSTRUKTIONSNUMMER
BESTÄLLARE: TRAFIKVERKET	LEVERANTÖR: SWECO
SKAPAD AV: ROBERT JARNELAND	UPPDRAGSNUMMER: 12706088
GODKÄND AV: THOMAS SÄLLSTRÖM	AVDELNING: CIVIL
RITNINGSTYP	PLANRITNING
TEKNIKOMRÅDE / INNEHÅLL	VÄGUTFORMNING OCH TRAFIK
BESKRIVNING	ILLUSTRATIONSKARTA KM 64/600-65/600
SKALA: 1:2000 / FORMAT: A1	FÖRVALTNINGSNUMMER
RITNINGSNUMMER: 2 23 T 05 05	BLAD / NÄSTA BLAD / BET

Ritning: P:\224371\12706088_PakS\1000_Bs_CAD\VP-Grf\2_Ritningar\2231005.dwg Skapad av: Jarneland, Robert 2019-11-04 11:40

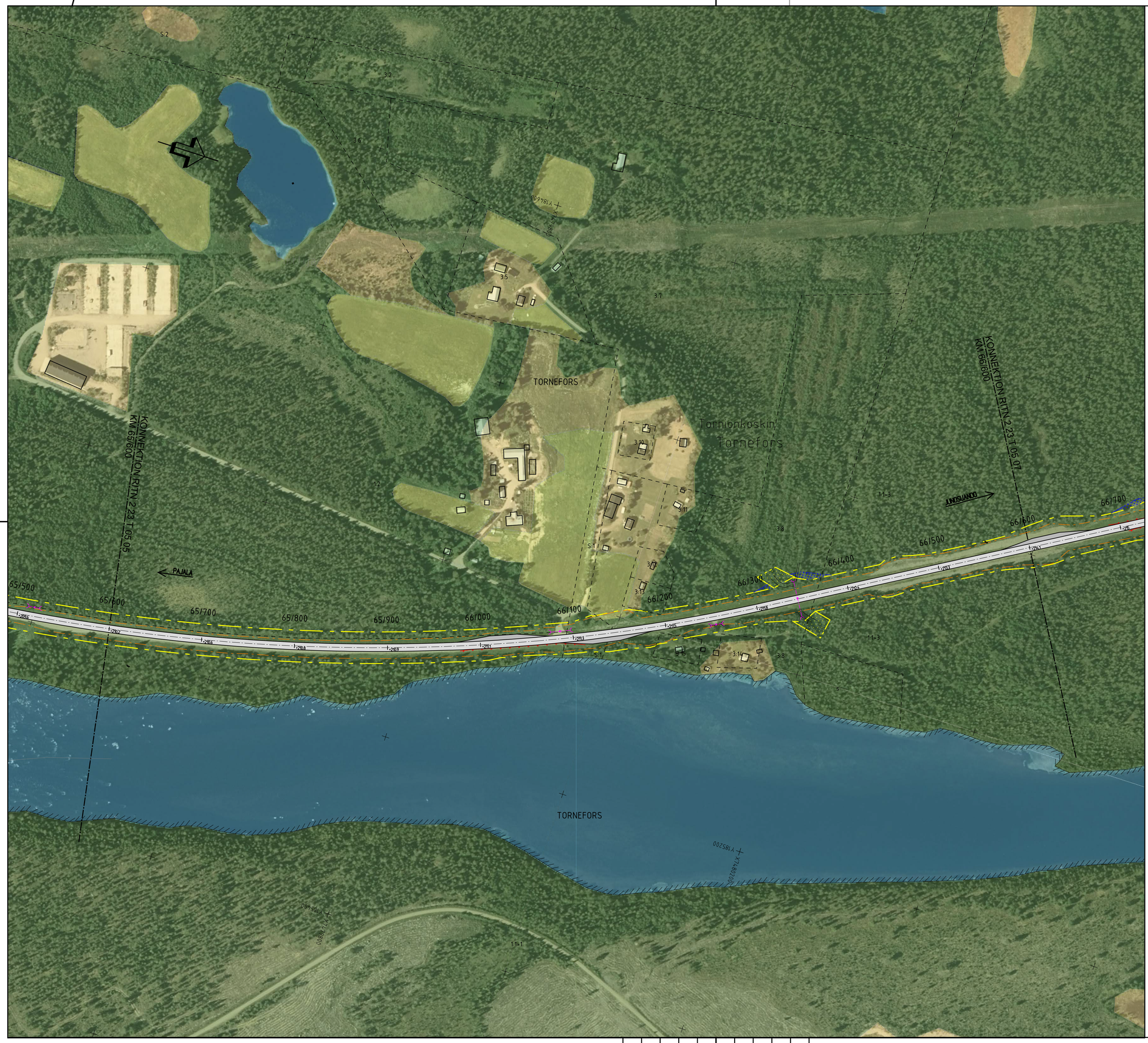

TECKENFÖRKLARING

- BEFINTLIGT VÄGOMRÅDE
- NYTT VÄGOMRÅDE
- INSKRÄNKT VÄGRÄTT
- TILLFÄLLIG NYTTJANDERÄTT
- TRAKTGRÄNS
- FASTIGHETSGRÄNS
- BEF VÄGKANT
- 6:7 FASTIGHETSBETECKNING
- STRANDLINJE

ÖVRIGA BETECKNINGAR PÅ ILLUSTRATIONSKARTAN

- 65/800 1:20135 NY VÄG, VÄGBANEKANTER MED LÄNGDMÄTNING OCH HÖJDSÄTTNING
- NY PARKERINGSFICKA
- NY BULLERVALL 3 METER HÖG
- FÖRESLAGEN NY ENSKILD VÄG/ANSLUTNING
- NYTT VÄGRÄCKE
- NY TRUMMA
- BEFINTLIG TRUMMA
- ANSLUTNING SOM STÄNGS

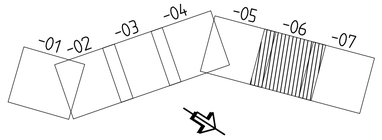

KOORDINATSYSTEM

SYSTEM I PLAN: SWEREF 99 21 45
SYSTEM I HÖJD: RH 70

SKALA 1:2000 — 0 20 40 60 80 100 200 m

GRANSKNINGSSTATUS / SYFTE	FÖR GRANSKNING
HANDLINGSTYP	SAMRÅDSHANDLING
DATUM: 2019-11-07	LEVERANS / ÄNDRINGS-PM
OBJEKT	PROJEKT MALMTRANSPORTER KAUNISVAARA-SVAPPAVAARA
DELOMRÅDE / BANDEL	VÄG 395
ANLÄGGNINGSDEL	PALOKORVA-JUNOSUANDO
OBJEKTNUMMER / KM: 133036	KONSTRUKTIONSNUMMER
BESTÄLLARE: TRAFIKVERKET	LEVERANTÖR: SWECO
SKAPAD AV: ROBERT JARNELAND	UPPDRAGSNUMMER: 12706088
GODKÄND AV: THOMAS SÄLLSTRÖM	AVDELNING: CIVIL
RITNINGSTYP	PLANRITNING
TEKNIKOMRÅDE / INNEHÅLL	VÄGUTFORMNING OCH TRAFIK
BESKRIVNING	ILLUSTRATIONSKARTA KM 65/600-66/600
SKALA: 1:2000 / FORMAT: A1	FÖRVALTNINGSNUMMER
RITNINGSNUMMER: 2 23 T 05 06	BLAD / NÄSTA BLAD / BET

Ritning: A:\22\23\12706088_PaKS\1000_36_LAD\VP-Gr\22\1056.dwg Skapad av: jarneland, Robert 2019-11-04, 14:42

TECKENFÖRKLARING

- BEFINTLIGT VÄGOMRÅDE
- NYTT VÄGOMRÅDE
- INSKRÄNKT VÄGRÄTT
- TILLFÄLLIG NYTTJANDERÄTT
- TRAKTGRÄNS
- FASTIGHETSGRÄNS
- BEF VÄGKANT
- 6:7 FASTIGHETSBETECKNING
- STRANDLINJE

ÖVRIGA BETECKNINGAR PÅ ILLUSTRATIONSKARTAN

- 65/800 — NY VÄG, VÄGBANEKANTER MED LÄNGDMÄTNING OCH HÖJDSÄTTNING
- NY PARKERINGSFICKA
- NY BULLERVALL 3 METER HÖG
- FÖRESLAGEN NY ENSKILD VÄG/ANSLUTNING
- NYTT VÄGRÄCKE
- NY TRUMMA
- BEFINTLIG TRUMMA
- ANSLUTNING SOM STÄNGS

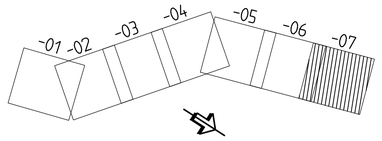

KOORDINATSYSTEM

SYSTEM I PLAN: SWEREF 99 21 45
SYSTEM I HÖJD: RH 70

SKALA 1:2000 — 0 20 40 60 80 100 200 m

GRANSKNINGSSTATUS / SYFTE	FÖR GRANSKNING
HANDLINGSTYP	SAMRÅDSHANDLING
DATUM: 2019-11-07	LEVERANS / ÄNDRINGS-PM
OBJEKT	PROJEKT MALMTRANSPORTER KAUNISVAARA-SVAPPAVAARA
DELOMRÅDE / BANDEL	VÄG 395
ANLÄGGNINGSDEL	PALOKORVA-JUNOSUANDO
OBJEKTNUMMER / KM: 133036	KONSTRUKTIONSNUMMER
BESTÄLLARE: TRAFIKVERKET	LEVERANTÖR: SWECO
SKAPAD AV: ROBERT JARNELAND	UPPDRAGSNUMMER: 12706088
GODKÄND AV: THOMAS SÄLLSTRÖM	AVDELNING: CIVIL
RITNINGSTYP	PLANRITNING
TEKNIKOMRÅDE / INNEHÅLL	VÄGUTFORMNING OCH TRAFIK
BESKRIVNING	ILLUSTRATIONSKARTA KM 66/600-67/470
SKALA: 1:2000 / FORMAT: A1	FÖRVALTNINGSNUMMER
RITNINGSNUMMER: 2 23 T 05 07	BLAD / NÄSTA BLAD / BET

Ritning: P:\12417\12706088_PaMS\1000_Bs_CAD\VP-Grf\12717\Ritfler\12231507.dwg Skapad av: Jarneland, Robert 2019-11-04 11:44