









KOORDINATSYSTEM
 SYSTEM I PLAN: SWEREF 99 15 45
 SYSTEM I HÖJD: RH2000
 FASTIGHETSKARTAN UPPLADERAD 2020-03-02

TECKENFÖRKLARING

MARKANSPRÅK









-  GRÄNS FÖR VÄGOMRÅDE
-  AVGRÄNSNING MELLAN OLIKA TYPER AV MARKANSPRÅK
-  **V** NYTT VÄGOMRÅDE MED VÄGRÄTT
-  **Vi** INSKRÄNKT VÄGRÄTT FÖR RENSNING AV UTLOPPSDIKE
-  **T1** TILLFÄLLIG NYTTJANDERÄTT FÖR BYTE AV TRUMMA
-  **T2** TILLFÄLLIG NYTTJANDERÄTT FÖR TILLFÄLLIG FÖRBIFART/VÄG
-  **T3** TILLFÄLLIG NYTTJANDERÄTT FÖR UPPLAG
-  **T4** TILLFÄLLIG NYTTJANDERÄTT FÖR RIVNING AV BELYSNINGSCENTRAL

T₁₋₄ TILLFÄLLIG NYTTJANDERÄTT. GÄLLER FRÅN BYGGSTART TILL 2 MÅNADER EFTER GODKÄND SLUTBESIKTNING.

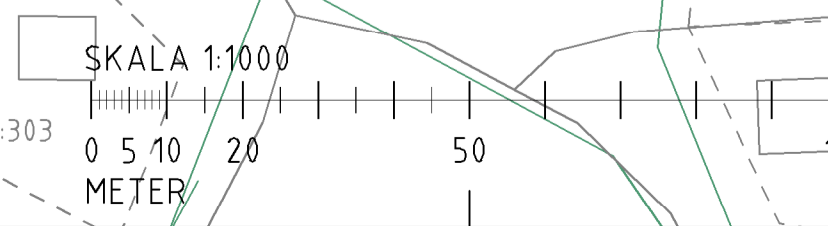
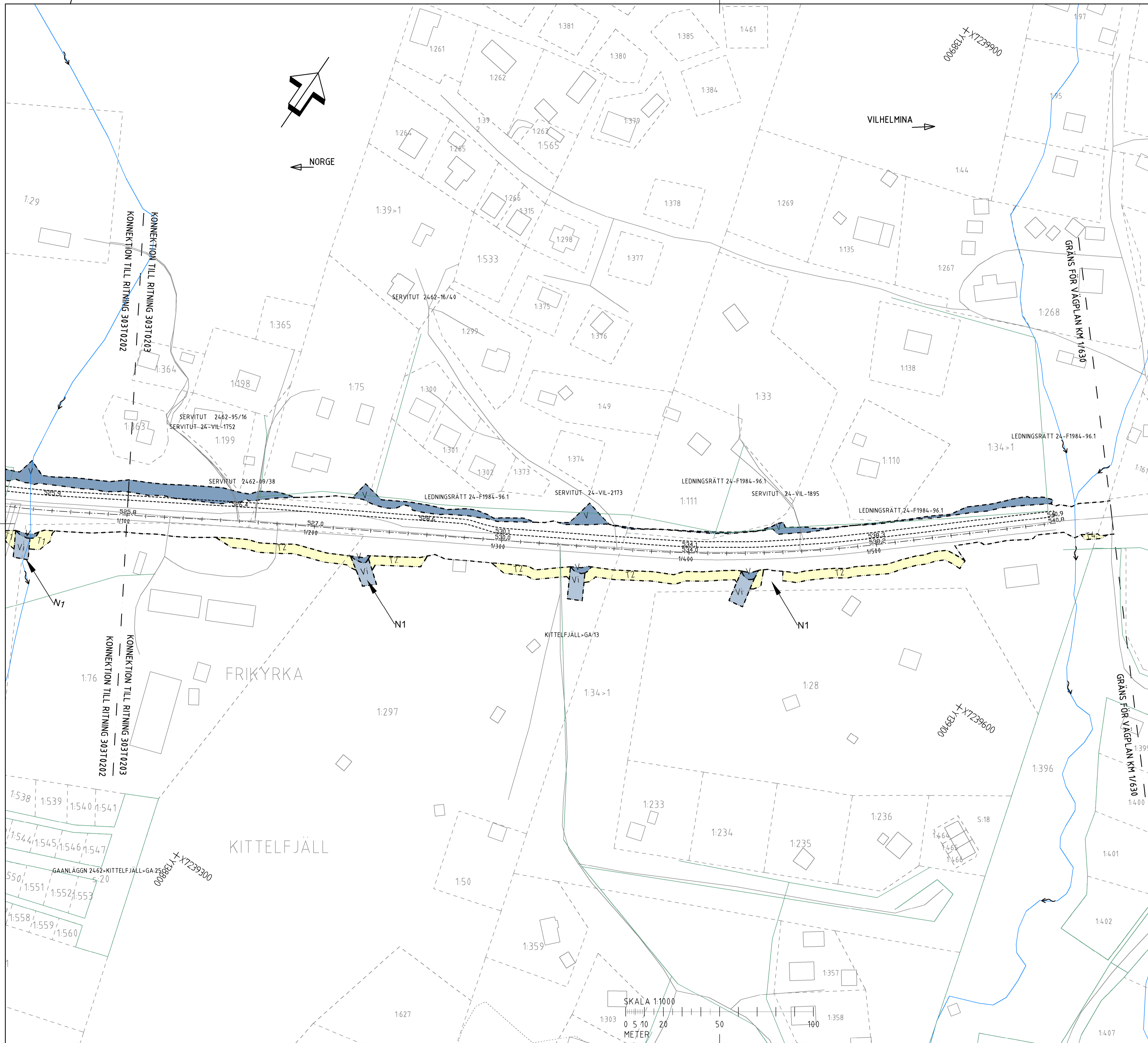
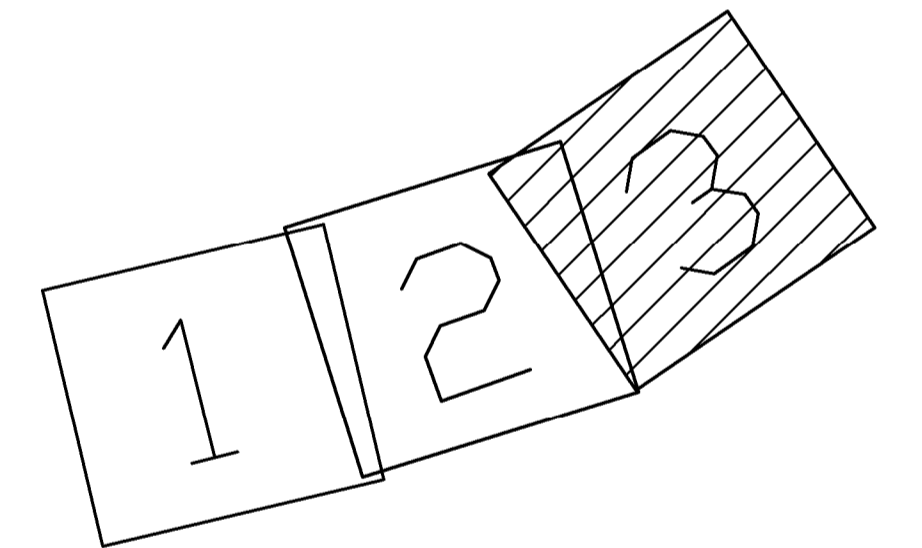
VERKSAMHETER/ÅTGÄRDER SOM UNDTAS FRÅN FÖRBUD ENLIGT MILJÖBALKEN

- N1** FÖRBUDEN SOM AVSER VERKSAMHET ELLER ÅTGÄRD INOM GENERELLT BIOTOPSKYDDSDOMRÅDE (7:11 2 ST. MB) GÄLLER INTE BYGGANDE AV ALLMÄN VÄG.
- N3** SKYLDIGHET ATT GÖRA ANMÄLAN FÖR SAMRÅD ENLIGT 12:6 MB GÄLLER INTE FÖR DE VERKSAMHETER OCH ÅTGÄRDER SOM BEHÖVS FÖR ATT BYGGA VÄGEN OCH SOM FASTSTÄLLS OCH INGÅR I VÄGOMRÅDE FÖR ALLMÄN VÄG ELLER OMRÅDE FÖR TILLFÄLLIG NYTTJANDERÄTT.

ÖVRIGA BETECKNINGAR PÅ PLANKARTAN

-  NY VÄG, VÄGBANEMITT MED LÄNGDMÄTNING OCH HÖJDSÄTTNING I METER.
-  FASTIGHETSGRÄNS
-  BEFINTLIG VÄG
-  RÄTTIGHET
-  VATTENDRAG
-  FASTIGHETSBEDECKNING
-  TRAKTNAMN
-  BYGGNAD

BELYSNING NORRA SIDAN SEKTION 0/000-1/600. BELYSNING I PASSAGER ÖMSE SIDOR.



| | | | |
|---|-----------------|----------------------------|---------------|
| TYP AV PLAN | | VÄGPLAN | |
| GRANSKNINGSSTATUS / SYFTE | | FÖR GRANSKNING | |
| HANDLINGSSTYP | | GRANSKNINGSHANDLING | |
| DATUM | 2020-02-28 | LEVERANS / ÄNDRINGS-PM | |
| OBJEKT | | | |
| GC-VÄG KITTELFJÄLL VILHELMINA KOMMUN | | | |
| DELOMRÅDE / BHDEL | | | |
| ETAPP 1, HOTELLET-AFFÄREN | | | |
| ANLÄGGNINGEN | | | |
| 03 VÄG 1088 | | | |
| OBJEKTNUMMER / KM | 163841 | KONSTRUKTIONSNUMMER | |
| BESTÄLLARE | TRAFIKVERKET | LEVERANTÖR | TYRÉNS |
| SKAPAD AV | JOHAN HOLMSTRÖM | UPPDRAGSNUMMER | 294533 |
| GODKÄND AV | MAGNUS VELANDER | AVDELNING | GATA/VÄG |
| RITNINGSTYP | | | |
| PLAN | | | |
| TEKNIKOMRÅDE / INNEHÅLL | | | |
| T VÄGUTFORMNING OCH TRAFIK | | | |
| BESKRIVNING | | | |
| KM 1/100-1/630 | | | |
| SKALA | 1:1000 | FÖRVALTNINGSNUMMER | |
| RITNINGSNUMMER | 3 03 T 02 03 | BLAD | NÄSTA BLAD |
| | | BET | |

Pdf-fil: 2020-04-08 16:37:06 by Holmstrom, Johan
 Path: O:\UME\294533\06_Teknik_Vägplan\1_Ritdet\303T0203.dwg