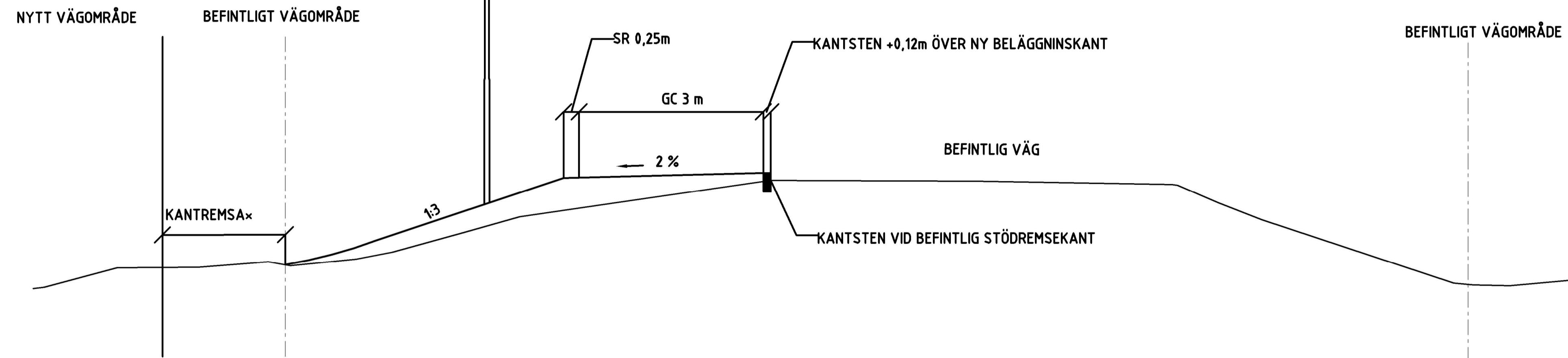


VÄG OCH GC-VÄG ÅTSKILDA MED KANTSTEN

SEKTION 0/100-0/300 SAMT 1/300-1/600

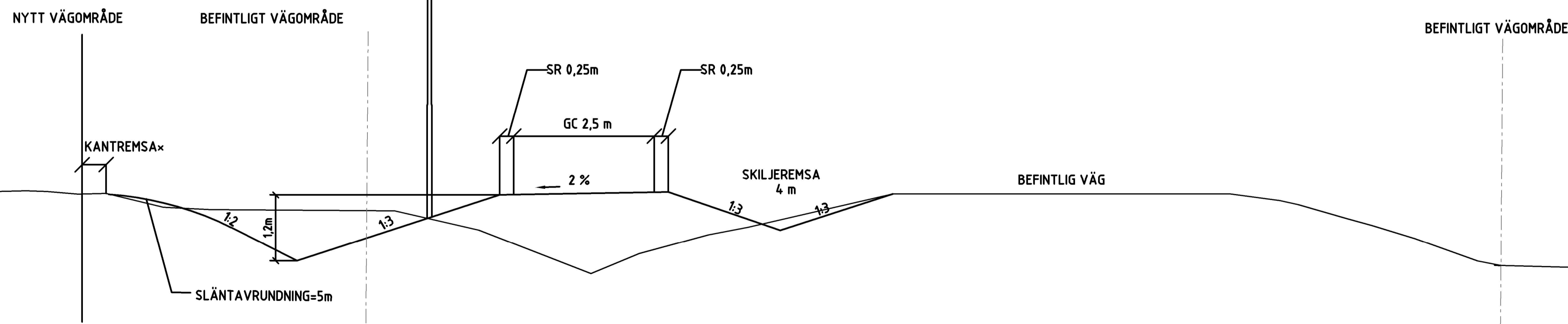


SÄKERHETSZON (HINDERSFRITT SIDOMRÅDE FÖR VÄG) = 3 METER
BELYSNINGSTOLPE PLACERAS 1,5 METER FRÅN BELÄGGNINGSKANT

* KANTREMSA VID TOMTMARK 0 METER
KANTREMSA VID ÅKERMARK 0,5 METER
KANTREMSA VID SKOGSMARK 2 METER

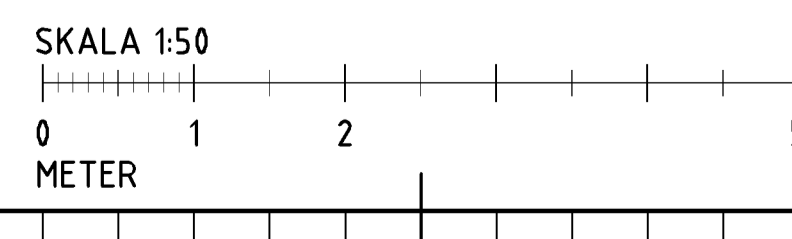
VÄG OCH GC-VÄG ÅTSKILDA MED DIKE

SEKTION 0/300-1/300



SÄKERHETSZON (HINDERSFRITT SIDOMRÅDE FÖR VÄG) = 3 METER
BELYSNINGSTOLPE PLACERAS 1,5 METER FRÅN BELÄGGNINGSKANT

* KANTREMSA VID TOMTMARK 0 METER
KANTREMSA VID ÅKERMARK 0,5 METER
KANTREMSA VID SKOGSMARK 2 METER



TYP AV PLAN		VÄGPLAN	
GRANSKNINGSSTATUS / BYFTE			
HANDLINGSSTYP			
DATUM 2020-02-28	LEVERANS / ÄNDRINGS-PM		
OBJEKT GC-VÄG KITTELFJÄLL VILHELMINA KOMMUN			
DELOMRÅDE / BANDEL ETAPP 1, HOTELET-AFFÄREN			
ANLÄGGNINGEN 03 VÄG 1088			
OBJEKTNUMMER / KM 163841	KONSTRUKTIONNUMMER		
BESTÄLLARE TRAFIKVERKET	LEVERANTÖR TYRÉNS		
SKAPAD AV JOHAN HOLMSTRÖM	UPPDRAGSNUMMER 294533		
GODKÄND AV MAGNUS VELANDER	AVDELNING GATA/VÄG		
RITNINGSTYP TYPRITNING			
TEKNOMRÅDE / FÖREHÅLL T VÄGUTFORMNING OCH TRAFIK			
BESKRIVNING NORMALSEKTION			
SKALA	FÖRMAT A1	FÖRVALTNINGSNUMMER	
RITNINGNUMMER 3 03 T 04 01	BLAD	NÄSTA BLAD	BET

P:\11\2020-05-14-14-3154_byholmström_johan_Vägplan_Trafik_Vägplan_1_Ritning_Vägplan_1_303T0401.dwg