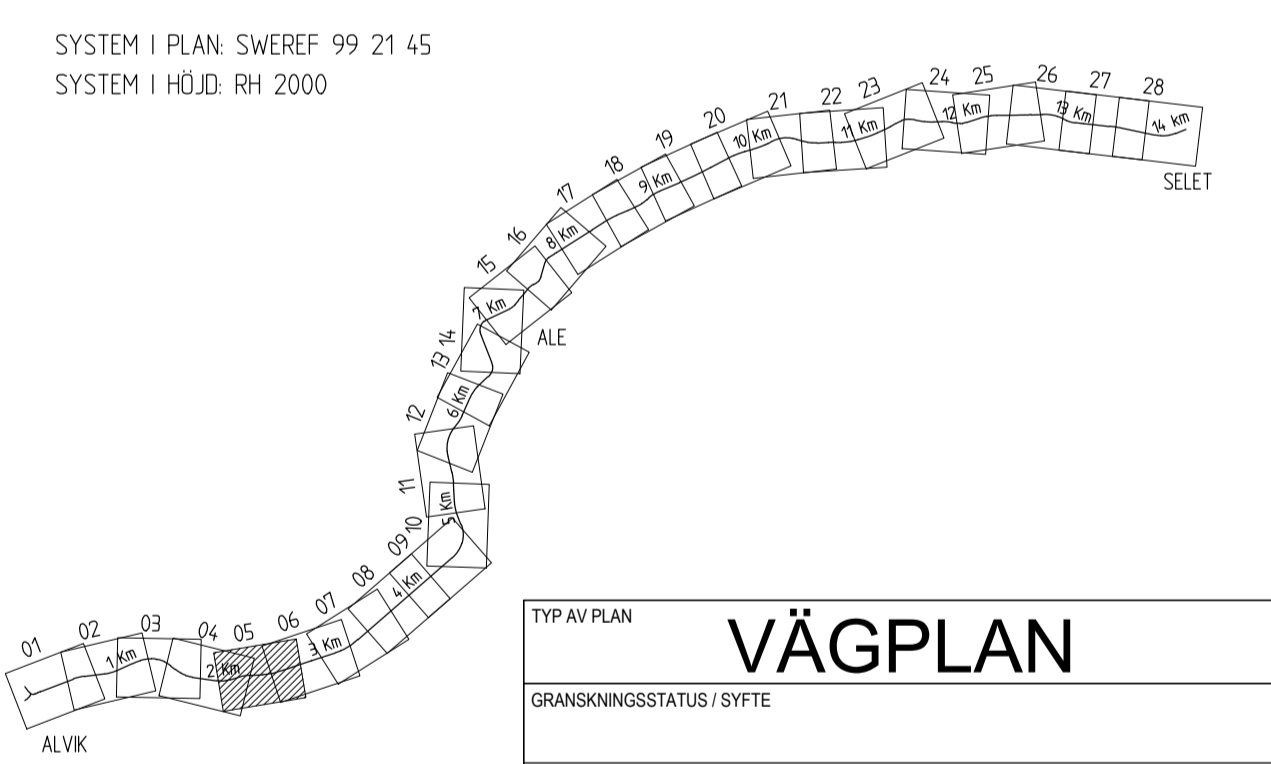


- TECKENFÖRKLARING**
- GRANS FÖR VÄGOMRÅDE
  - GRANS FÖR BEFINTLIG VÄGOMRÅDE
  - VÄGBANEKANTER MED LÄNGDMÄTNING OCH HÖJDSÄTTNING INKL. GÅNG- OCH CYKELVÄG
  - NYTT VÄGOMRÅDE MED INSKRÄNKT VÄGRÄTT
  - TILFALLIG NYTTJÄNDERÄTT
  - NY DAGVATTENBRUNN
  - NY VÄGTRUMMA

- ÖVRIGA BEFINTLIGA BETECKNINGAR PÅ RITNING**
- VÄGANSLUTNING TILL BEFINTLIG ALLMÄN VÄG SOM STÄNGS GENOM SÄRSKILT BESLUT
  - BYGGNADER (BOSTAD, ÖVRIGA BYGGNADER)
  - 2113 FASTIGHETSBECKENING
  - TRAKTGRÄNS
  - FASTIGHETSGRÄNS
  - ÄGOSLAGSGRÄNS
  - DETAILPLANEGRÄNS
  - 25-F1983-4001 LEDNINGSRÄTT
  - 25-NL-7253.1 SERVITUT
  - SELET GÅS GEMENSAMHETSANLÄGGNING
  - BELÄGGENINGSKANT
  - HÄCKMITT
  - STAKET, PLANK
  - BELYSNINGSTOLPE
  - EL- & TELESTOLPE
  - TRÄD
  - BUSKE
  - FLAGGSTÄNG
  - BEFINTLIG TRUMMA

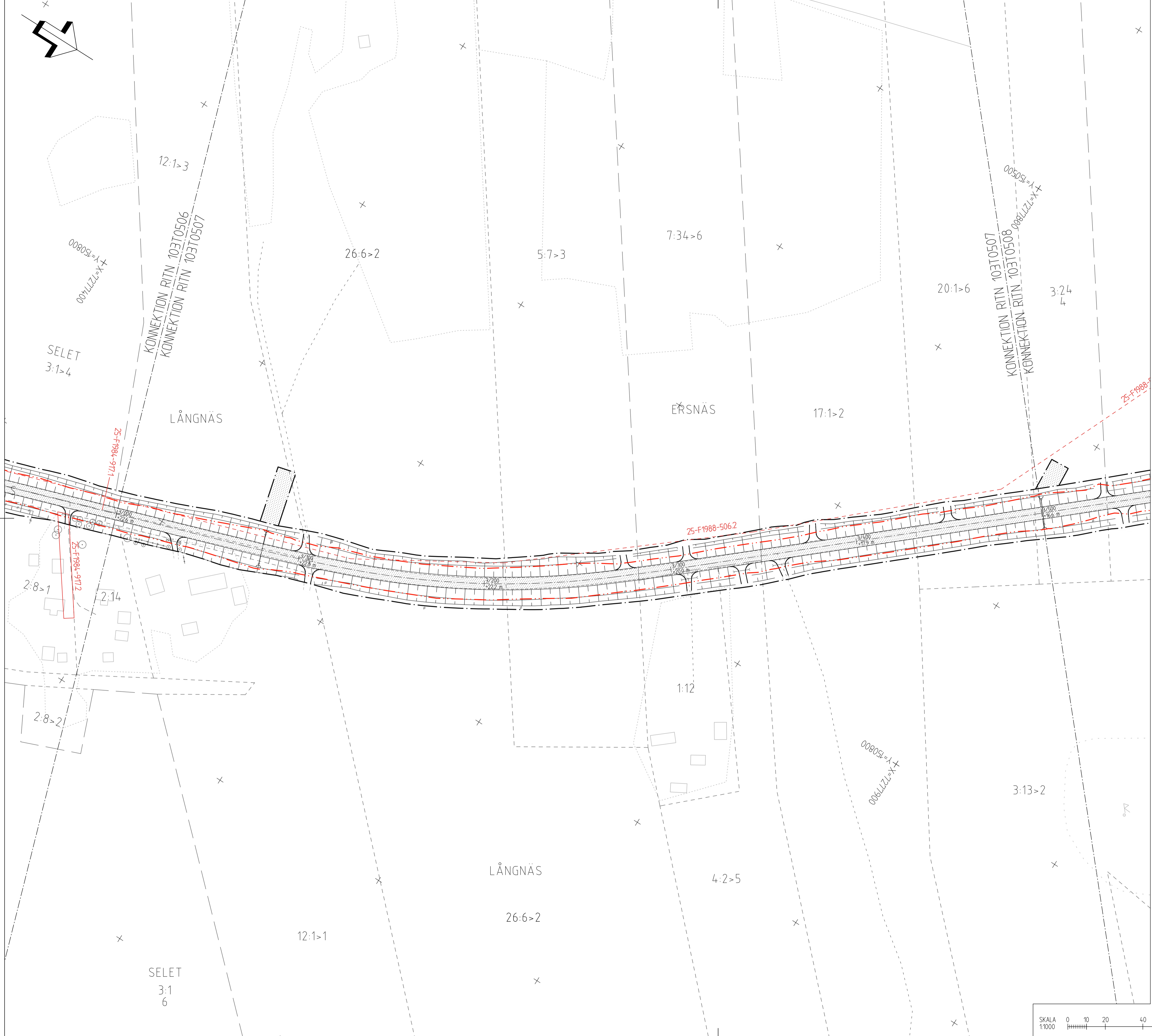


<b>TYP AV PLAN</b>		
<b>VÄGPLAN</b>		
GRANSKNINGSSTATUS / SYFTE		
HANDLINGSTYP		
<b>FASTSTÄLLELSEHANDLING</b>		
DATUM	LEVERANS / ÄNDRINGS-PM	
2019-05-10		
OBJEKT		
<b>ALVIK-SELET</b>		
DELOMRÅDE / BANDEL		
<b>VÄG 582</b>		
ANLÄGGNINGSDEL		
<b>DELEN ALVIK-SELET</b>		
OBJEKTNUMMER / KM	KONSTRUKTIONNUMMER	
141932		
BESTÄLLARE	LEVERANTÖR	
<b>TRAFIKVERKET</b>	<b>ÅF INFRASTRUCTURE</b>	
SKAPAD AV	UPPDRAGSNUMMER	
L. JOHANSSON	742004	
GODKÄND AV	AVDELNING	
M. NYBERG	222470	
RITNINGSTYP		
<b>ILLUSTRATIONSKARTA</b>		
TEKNIKOMRÅDE / INNEHÅLL		
<b>VÄGUTFORMNING OCH TRAFIK</b>		
BESKRIVNING		
<b>KM 2/000 - 2/500</b>		
SKALA	FORMAT	FÖRVALTNINGSNUMMER
1:1000	A1	
RITNINGNUMMER	BLAD	NÄSTA BLAD
1 03 T 05 05		BET

2018-05-25 08:23  
2018-05-25 09:01  
2018-05-25 09:08  
2018-05-25 09:10  
2018-05-25 09:15  
2018-05-25 09:22  
2018-05-25 09:27  
2018-05-25 09:31  
2018-05-25 09:35  
2018-05-25 09:39  
2018-05-25 09:43  
2018-05-25 09:47  
2018-05-25 09:51  
2018-05-25 09:55  
2018-05-25 10:00  
2018-05-25 10:05  
2018-05-25 10:10  
2018-05-25 10:15  
2018-05-25 10:20  
2018-05-25 10:25  
2018-05-25 10:30  
2018-05-25 10:35  
2018-05-25 10:40  
2018-05-25 10:45  
2018-05-25 10:50  
2018-05-25 10:55  
2018-05-25 11:00  
2018-05-25 11:05  
2018-05-25 11:10  
2018-05-25 11:15  
2018-05-25 11:20  
2018-05-25 11:25  
2018-05-25 11:30  
2018-05-25 11:35  
2018-05-25 11:40  
2018-05-25 11:45  
2018-05-25 11:50  
2018-05-25 11:55  
2018-05-25 12:00

2019-05-08 13:15 W:\742004 - VP VÄG 582 ALVIK - SELET -67088-12-RITNINGAR\HV\1\RI\DEF\0310505.DWG OLUFSSON MATIAS



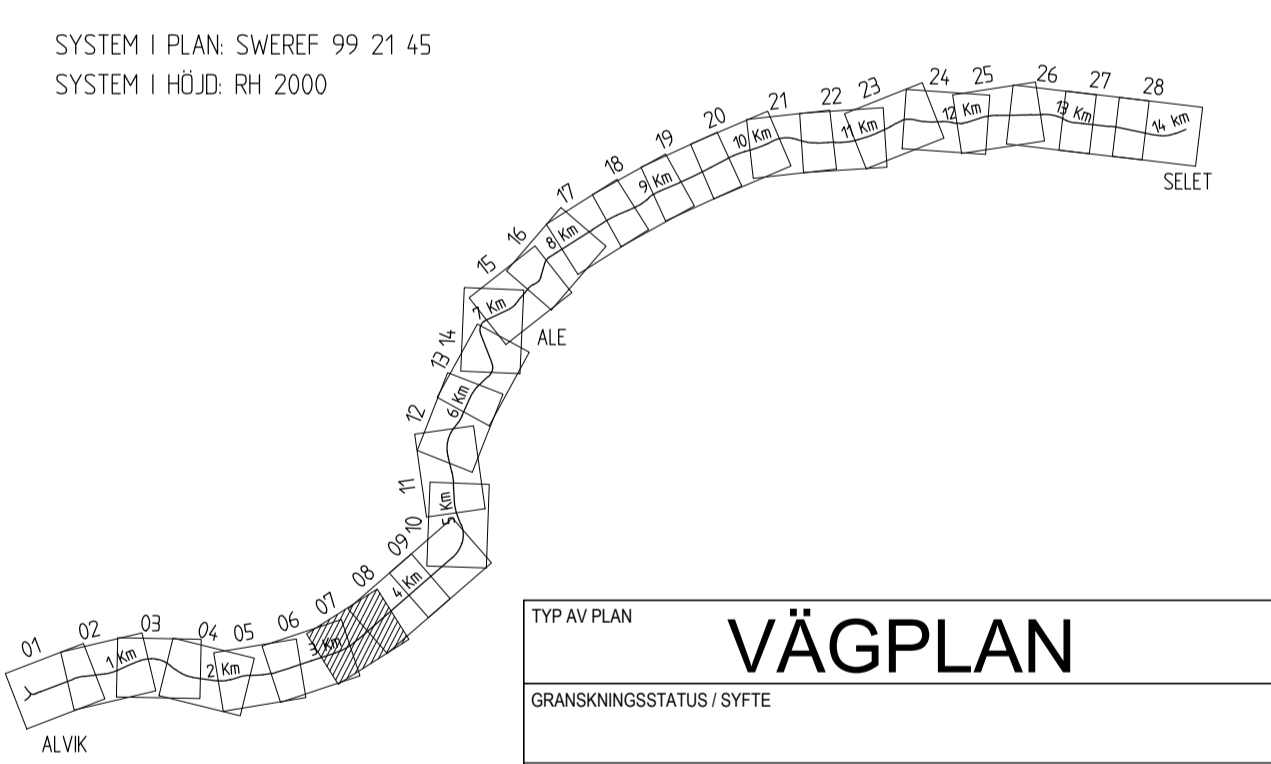


**TECKENFÖRKLARING**

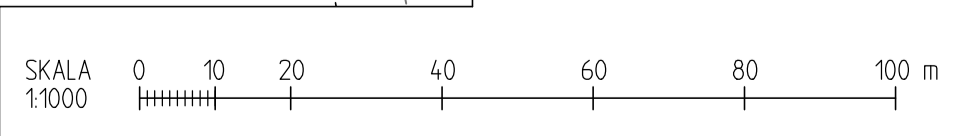
	GRÄNS FÖR VÄGOMRÅDE
	GRÄNS FÖR BEFINTLIGT VÄGOMRÅDE
	VÄGBANKEKANTER MED LÄNGDMÄTNING OCH HÖJDSÄTTNING INKL. GÅNG- OCH CYKELVÄG
	NYTT VÄGOMRÅDE MED INSKRÄNKT VÄGRÄTT
	TILFÄLLIG NYTTJÄNDERÄTT
	NY DAGVATTENBRUNN
	NY VÄGTRUMMA

**ÖVRIGA BEFINTLIGA BETECKNINGAR PÅ RITNING**

	VÄGANSLUTNING TILL BEFINTLIG ALLMÄN VÄG SOM STÄNGS GENOM SÄRSKILT BESLUT
	BYGGNADER (BOSTAD, ÖVRIGA BYGGNADER)
	2113 FASTIGHETSBETECKNING
	TRAKTGRÄNS
	FASTIGHETSGRÄNS
	ÄGOSLAGSGRÄNS
	DETALJPLANEGRÄNS
	25-F1983-4001 LEDNINGSRÄTT
	25-NLA-7253.1 SERVITUT
	SELET GAS GEMENSAMHETSANLÄGGNING
	BELÄGGENINGSKANT
	HÄCKMITT
	STAKET, PLANK
	BELYSNINGSSTOLPE
	EL- & TELESTOLPE
	TRÄD
	BUSKE
	FLAGGSTÄNG
	BEFINTLIG TRUMMA



<b>TYP AV PLAN</b>		<b>VÄGPLAN</b>	
GRANSKNINGSSTATUS / SYFTE			
HANDLINGSTYP			
<b>FASTSTÄLLESEHANDLING</b>		LEVERANS / ÄNDRINGS-PM	
DATUM		2019-05-10	
OBJEKT			
<b>ALVIK-SELET</b>			
DELOMRÅDE / BANDEL			
<b>VÄG 582</b>			
ANLÄGGNINGSDEL			
DELEN ALVIK-SELET			
OBJEKTNUMMER / KM		KONSTRUKTIONNUMMER	
141932			
BESTÄLLARE		LEVERANTÖR	
SKAPAD AV		UPPDRAGSNUMMER	
L. JOHANSSON		742004	
GODKÄND AV		ÄVDELNING	
M. NYBERG		222470	
RITNINGSTYP			
ILLUSTRATIONSKARTA			
TEKNIKOMRÅDE / INNEHÅLL			
VÄGUTFORMNING OCH TRAFIK			
BESKRIVNING			
KM 3/000 - 3/500			
SKALA		FÖRVALTNINGSNUMMER	
1:1000		A1	
RITNINGNUMMER		BLAD	
1 03 T 05 07		NÄSTA BLAD	
		BET	



REVISIONSLOGG

NO	ÄNDRING	ANMÄRKNING	REVISOR	GRANSKARE	DATE
1	...	...	...	...	...
2	...	...	...	...	...
3	...	...	...	...	...
4	...	...	...	...	...
5	...	...	...	...	...
6	...	...	...	...	...
7	...	...	...	...	...
8	...	...	...	...	...
9	...	...	...	...	...
10	...	...	...	...	...
11	...	...	...	...	...
12	...	...	...	...	...
13	...	...	...	...	...
14	...	...	...	...	...
15	...	...	...	...	...
16	...	...	...	...	...
17	...	...	...	...	...
18	...	...	...	...	...
19	...	...	...	...	...
20	...	...	...	...	...
21	...	...	...	...	...
22	...	...	...	...	...
23	...	...	...	...	...
24	...	...	...	...	...
25	...	...	...	...	...
26	...	...	...	...	...
27	...	...	...	...	...
28	...	...	...	...	...
29	...	...	...	...	...
30	...	...	...	...	...
31	...	...	...	...	...
32	...	...	...	...	...
33	...	...	...	...	...
34	...	...	...	...	...
35	...	...	...	...	...
36	...	...	...	...	...
37	...	...	...	...	...
38	...	...	...	...	...
39	...	...	...	...	...
40	...	...	...	...	...
41	...	...	...	...	...
42	...	...	...	...	...
43	...	...	...	...	...
44	...	...	...	...	...
45	...	...	...	...	...
46	...	...	...	...	...
47	...	...	...	...	...
48	...	...	...	...	...
49	...	...	...	...	...
50	...	...	...	...	...
51	...	...	...	...	...
52	...	...	...	...	...
53	...	...	...	...	...
54	...	...	...	...	...
55	...	...	...	...	...
56	...	...	...	...	...
57	...	...	...	...	...
58	...	...	...	...	...
59	...	...	...	...	...
60	...	...	...	...	...
61	...	...	...	...	...
62	...	...	...	...	...
63	...	...	...	...	...
64	...	...	...	...	...
65	...	...	...	...	...
66	...	...	...	...	...
67	...	...	...	...	...
68	...	...	...	...	...
69	...	...	...	...	...
70	...	...	...	...	...
71	...	...	...	...	...
72	...	...	...	...	...
73	...	...	...	...	...
74	...	...	...	...	...
75	...	...	...	...	...
76	...	...	...	...	...
77	...	...	...	...	...
78	...	...	...	...	...
79	...	...	...	...	...
80	...	...	...	...	...
81	...	...	...	...	...
82	...	...	...	...	...
83	...	...	...	...	...
84	...	...	...	...	...
85	...	...	...	...	...
86	...	...	...	...	...
87	...	...	...	...	...
88	...	...	...	...	...
89	...	...	...	...	...
90	...	...	...	...	...
91	...	...	...	...	...
92	...	...	...	...	...
93	...	...	...	...	...
94	...	...	...	...	...
95	...	...	...	...	...
96	...	...	...	...	...
97	...	...	...	...	...
98	...	...	...	...	...
99	...	...	...	...	...
100	...	...	...	...	...

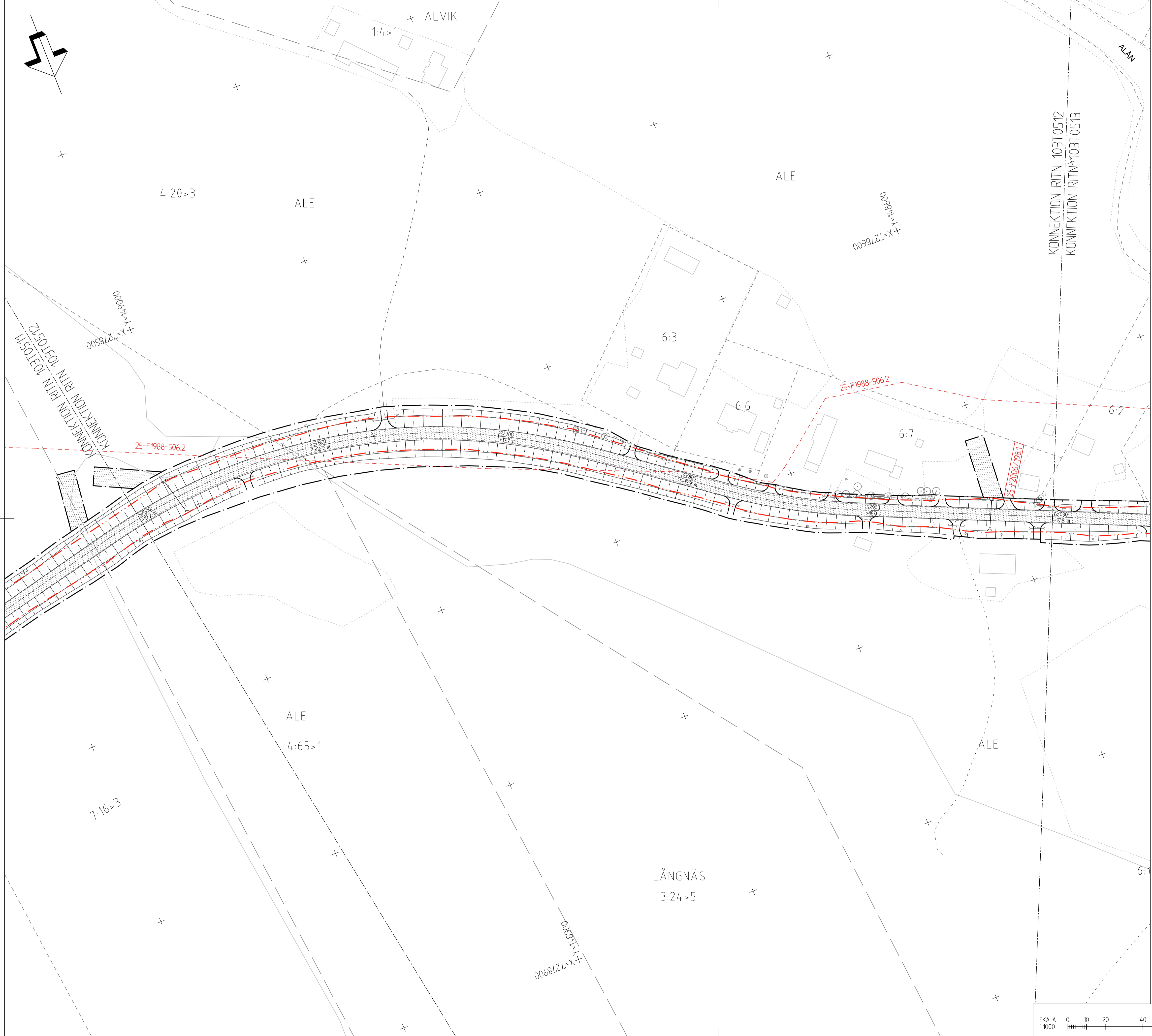










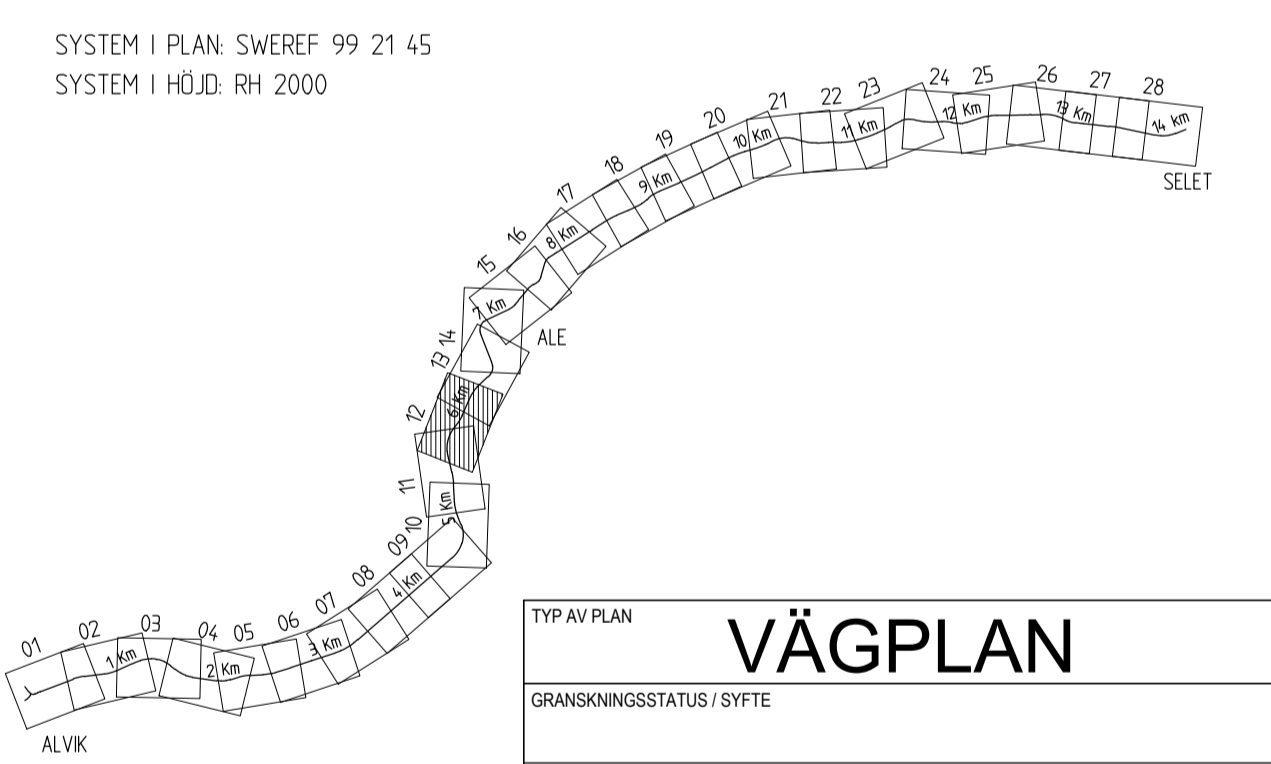


**TECKENFÖRKLARING**

	GRÄNS FÖR VÄGOMRÅDE
	GRÄNS FÖR BEFINTLIG VÄGOMRÅDE
	VÄGBANKEKANTER MED LÄNGDMÄTNING OCH HÖJDSÄTTNING INKL. GÅNG- OCH CYKELVÄG
	NYTT VÄGOMRÅDE MED INSKRÄNKT VÄGRÄTT
	TILFÄLLIG NYTTJÄNDERÄTT
	NY DAGVATTENBRUNN
	NY VÄGRUMMA

**ÖVRIGA BEFINTLIGA BETECKNINGAR PÅ RITNING**

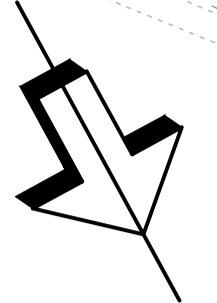
	VÄGANSLUTNING TILL BEFINTLIG ALLMÄN VÄG SOM STÄNGS GENOM SÄRSKILT BESLUT
	BYGGNADER (BOSTAD, ÖVRIGA BYGGNADER)
	2113 FASTIGHETSBETECKNING
	TRAKTGRÄNS
	FASTIGHETSGRÄNS
	ÄGOSLAGSGRÄNS
	DETALJPLANEGRÄNS
	LEDNINGSRÄTT
	SERVITUT
	GEMENSAMHETSANLÄGGNING
	BELÄGGENSKANT
	HÄCKMITT
	STAKET, PLANK
	BELYSNINGSSTOLPE
	EL- & TELESTOLPE
	TRÄD
	BUSKE
	FLAGGSTÄNG
	BEFINTLIG TRUMMA



<b>VÄGPLAN</b>	
GRANSKNINGSSTATUS / SYFTE	
HANDLINGSTYP <b>FASTSTÄLLELSEHANDLING</b>	
DATUM 2019-05-10	LEVERANS / ÄNDRINGS-PM
OBJEKT <b>ALVIK-SELET</b>	
DELOMRÅDE / BANDEL <b>VÄG 582</b>	
ANLÄGGNINGSDEL <b>DELEN ALVIK-SELET</b>	
OBJEKTNUMMER / KM 141932	KONSTRUKTIONSNUMMER
BESTÄLLARE <b>TRAFIKVERKET</b>	LEVERANTÖR <b>ÄF INFRASTRUCTURE</b>
SKAPAD AV L. JOHANSSON	UPPDRAGSNUMMER 742004
GODKÄND AV M. NYBERG	ÄNDRING 222470
RITNINGSTYP <b>ILLUSTRATIONSKARTA</b>	
TEKNIKOMRÅDE / INNEHÅLL <b>VÄGUTFORMNING OCH TRAFIK</b>	
BESKRIVNING KM 5/500 - 6/000	
SKALA 1:1000	FORMAT A1
RITNINGSNUMMER 1 03 T 05 12	FÖRVALTNINGSNUMMER
BLAD	NÄSTA BLAD
BET	

SKALA 1:1000

0	10	20	40	60	80	100 m
---	----	----	----	----	----	-------



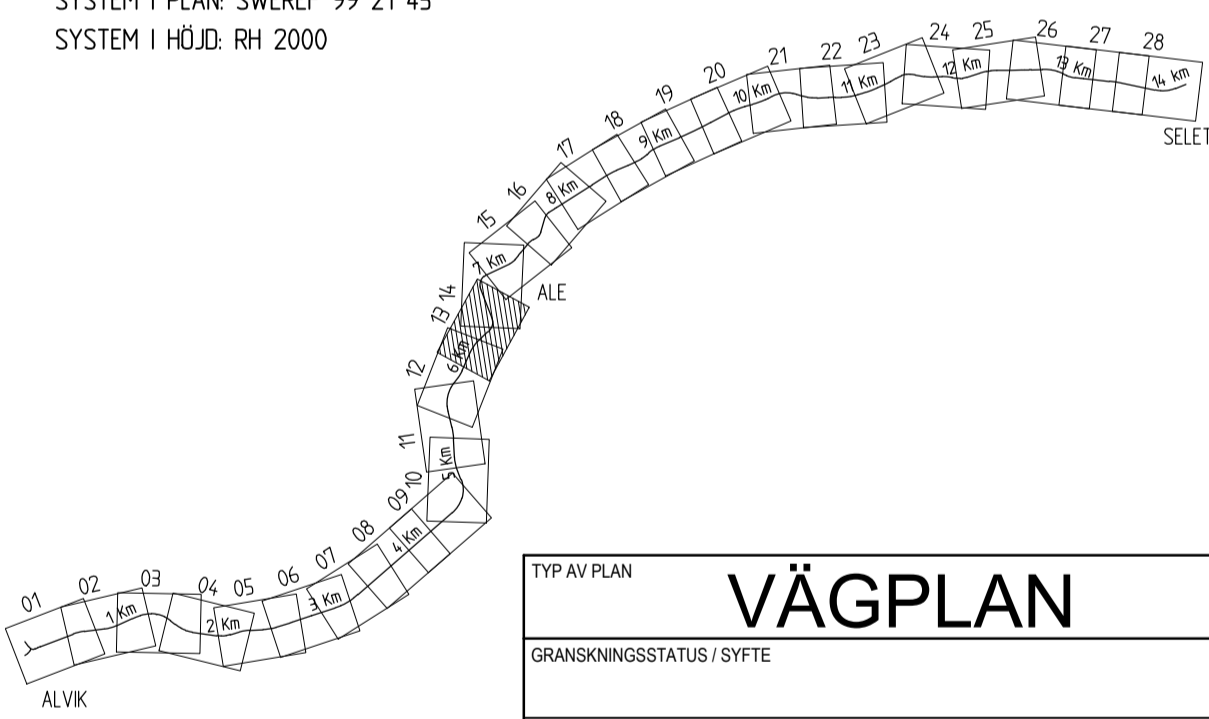
### TECKENFÖRKLARING

- GRANS FÖR VÄGOMRÅDE
- GRANS FÖR BEFINTLIGT VÄGOMRÅDE
- VÄGBANEKANTER MED LÄNGDMÄTNING OCH HÖJDSÄTTNING INKL. GÅNG- OCH CYKELVÄG
- NYTT VÄGOMRÅDE MED INSKRÄNKT VÄGRÄTT
- TILFÄLLIG NYTTJÄNDERÄTT
- DB1 NY DAGVATTENBRUNN
- NY VÄGTRUMMA

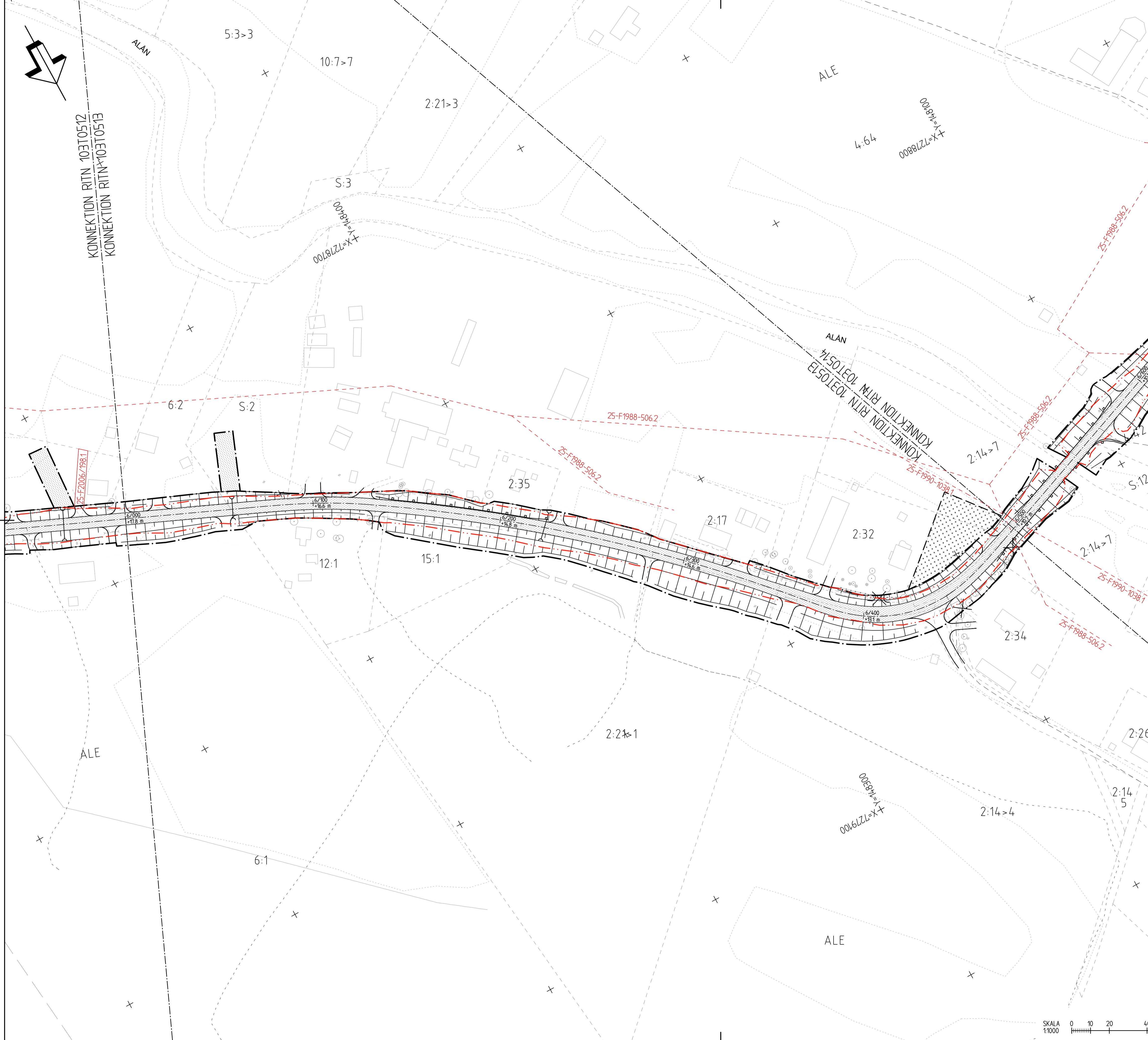
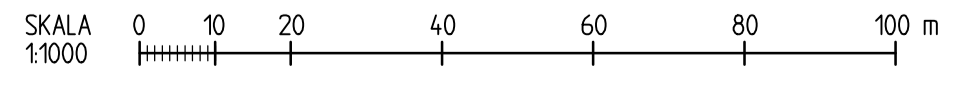
### ÖVRIGA BEFINTLIGA BETECKNINGAR PÅ RITNING

- VÄGANSLUTNING TILL BEFINTLIG ALLMÄN VÄG SOM STÄNGS GENOM SÄRSKILT BESLUT
- BYGGNADER (BOSTAD, ÖVRIGA BYGGNADER)
- 2:13 FASTIGHETSBEDECKNING
- TRAKTGRÄNS
- FASTIGHETSGRÄNS
- ÄGOSLAGSGRÄNS
- DETALJPLANEGRÄNS
- 25-F1988-4001 LEDNINGSRÄTT
- 25-NLA-7253.1 SERVICITUT
- SELET GÅG. GEMENSAMHETSANLÄGGNING
- BELÄGGENSSKANT
- HÄCKMITT
- STAKET, PLANK
- BELYSNINGSSTOLPE
- EL- & TELESTOLPE
- TRÄD
- BUSKE
- FLAGGSTÄNG
- BEFINTLIG TRUMMA

SYSTEM I PLAN: SWEREF 99 21 45  
 SYSTEM I HÖJD: RH 2000

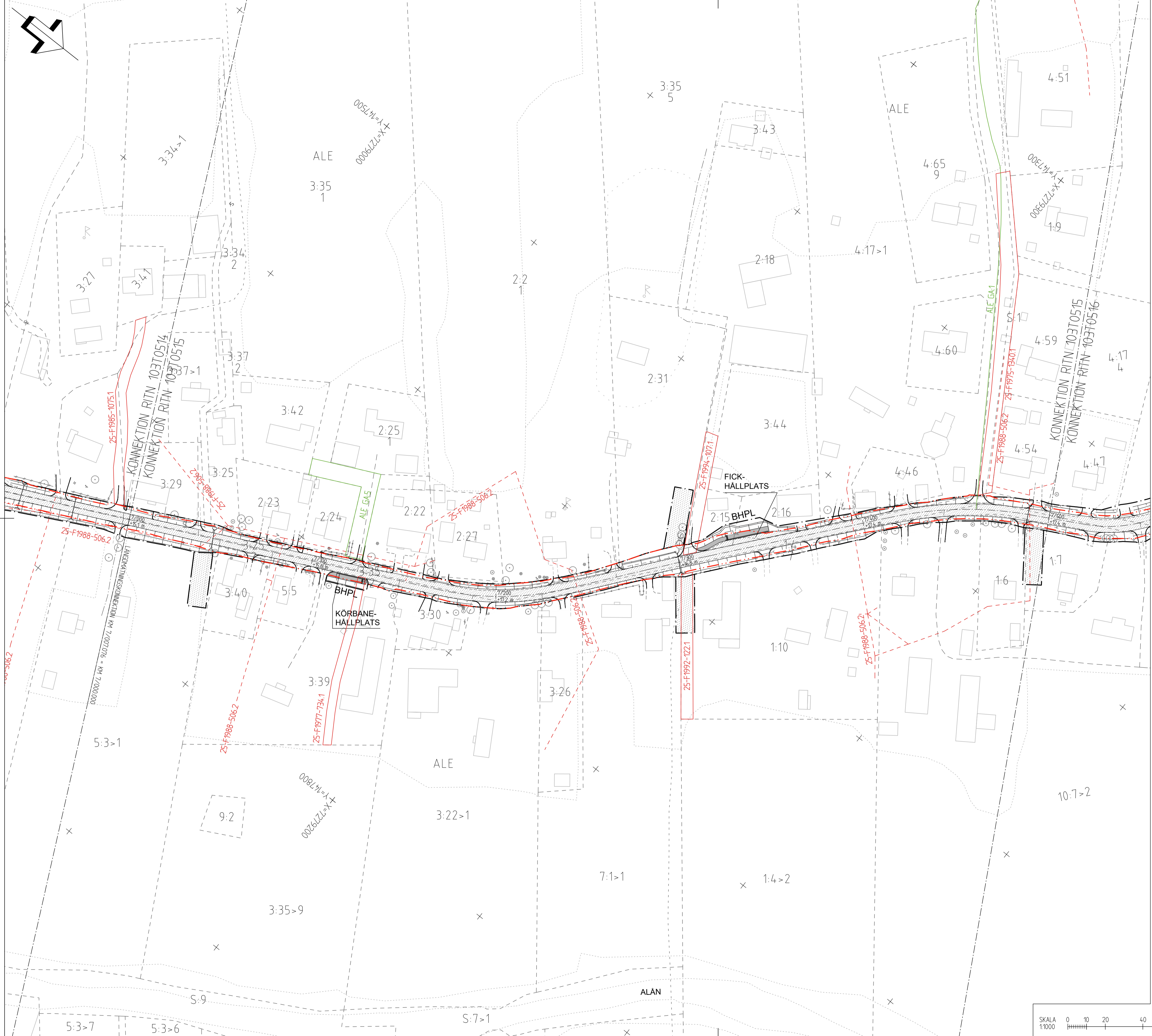


<b>TYP AV PLAN</b>		<b>VÄGPLAN</b>	
GRANSKNINGSSTATUS / SYFTE			
<b>FASTSTÄLLELSEHANDLING</b>			
HANDLINGSTYP		LEVERANS / ÄNDRINGS-PM	
DATUM		2019-05-10	
OBJEKT			
<b>ALVIK-SELET</b>			
DELOMRÅDE / BANDEL			
<b>VÄG 582</b>			
ANLÄGGNINGSDEL			
<b>DELEN ALVIK-SELET</b>			
OBJEKTNUMMER / KM	KONSTRUKTIONNUMMER		
141932	141932		
BESTÄLLARE	LEVERANTÖR		
TRAFIKVERKET	ÅF INFRASTRUCTURE		
SKAPAD AV	UPPDRAGSGNUMMER		
L. JOHANSSON	742004		
GODKÄND AV	ÄNDRING		
M. NYBERG	222470		
RITNINGSTYP			
<b>ILLUSTRATIONSKARTA</b>			
TEKNIKOMRÅDE / INNEHÅLL			
<b>VÄGUTFORMNING OCH TRAFIK</b>			
BESKRIVNING			
KM 6/000 - 6/500			
SKALA	FORMAT	FÖRVALTNINGSNUMMER	
1:1000	A1		
RITNINGSGRUPP	BLAD	NÄSTA BLAD	BET
1 03 T 05 13			



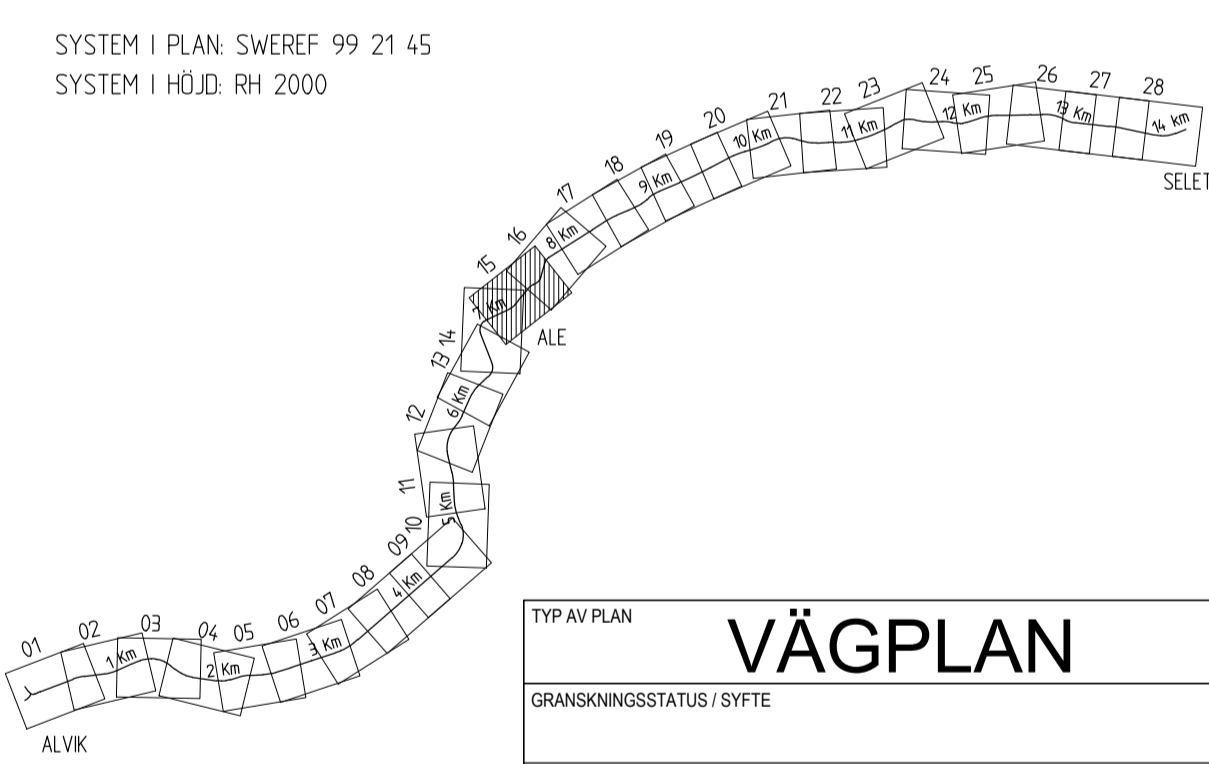
2018-05-25 08:23	MIKELI, V.000000001
2018-05-25 08:23	MIKELI, V.000000002
2018-05-25 08:23	MIKELI, V.000000003
2018-05-25 08:23	MIKELI, V.000000004
2018-05-25 08:23	MIKELI, V.000000005
2018-05-25 08:23	MIKELI, V.000000006
2018-05-25 08:23	MIKELI, V.000000007
2018-05-25 08:23	MIKELI, V.000000008
2018-05-25 08:23	MIKELI, V.000000009
2018-05-25 08:23	MIKELI, V.000000010
2018-05-25 08:23	MIKELI, V.000000011
2018-05-25 08:23	MIKELI, V.000000012
2018-05-25 08:23	MIKELI, V.000000013
2018-05-25 08:23	MIKELI, V.000000014
2018-05-25 08:23	MIKELI, V.000000015
2018-05-25 08:23	MIKELI, V.000000016
2018-05-25 08:23	MIKELI, V.000000017
2018-05-25 08:23	MIKELI, V.000000018
2018-05-25 08:23	MIKELI, V.000000019
2018-05-25 08:23	MIKELI, V.000000020





- TECKENFÖRKLARING**
- GRANS FÖR VÄGOMRÅDE
  - GRANS FÖR BEFINTLIGT VÄGOMRÅDE
  - VÄGBANEKANTER MED LÄNGDMÄTNING OCH HÖJDSÄTTNING INKL. GÅNG- OCH CYKELVÄG
  - NYTT VÄGOMRÅDE MED INSKRÄNKT VÄGRÄTT
  - TILFÄLLIG NYTTJÄNDERÄTT
  - NY DAGVATTENBRUNN
  - NY VÄGTRUMMA

- ÖVRIGA BEFINTLIGA BETECKNINGAR PÅ RITNING**
- VÄGANSLUTNING TILL BEFINTLIG ALLMÄN VÄG SOM STÄNGS GENOM SÄRSKILT BESLUT
  - BYGGNADER (BOSTAD, ÖVRIGA BYGGNADER)
  - 2113 FASTIGHETSBETECKNING
  - TRAKTGRÄNS
  - FASTIGHETSGRÄNS
  - ÄGOSLAGSGRÄNS
  - DETAILPLANEGRÄNS
  - 25-F1983-4001 LEDNINGSRÄTT
  - 25-NL-7253.1 SERVITUT
  - SELET GÅS GEMENSAMHETSANLÄGGNING
  - BELÄGGENSKANT
  - HÄCKMITT
  - STAKET, PLANK
  - BELYSNINGSTOLPE
  - EL- & TELESTOLPE
  - TRÄD
  - BUSKE
  - FLAGGSTÄNG
  - BEFINTLIG TRUMMA



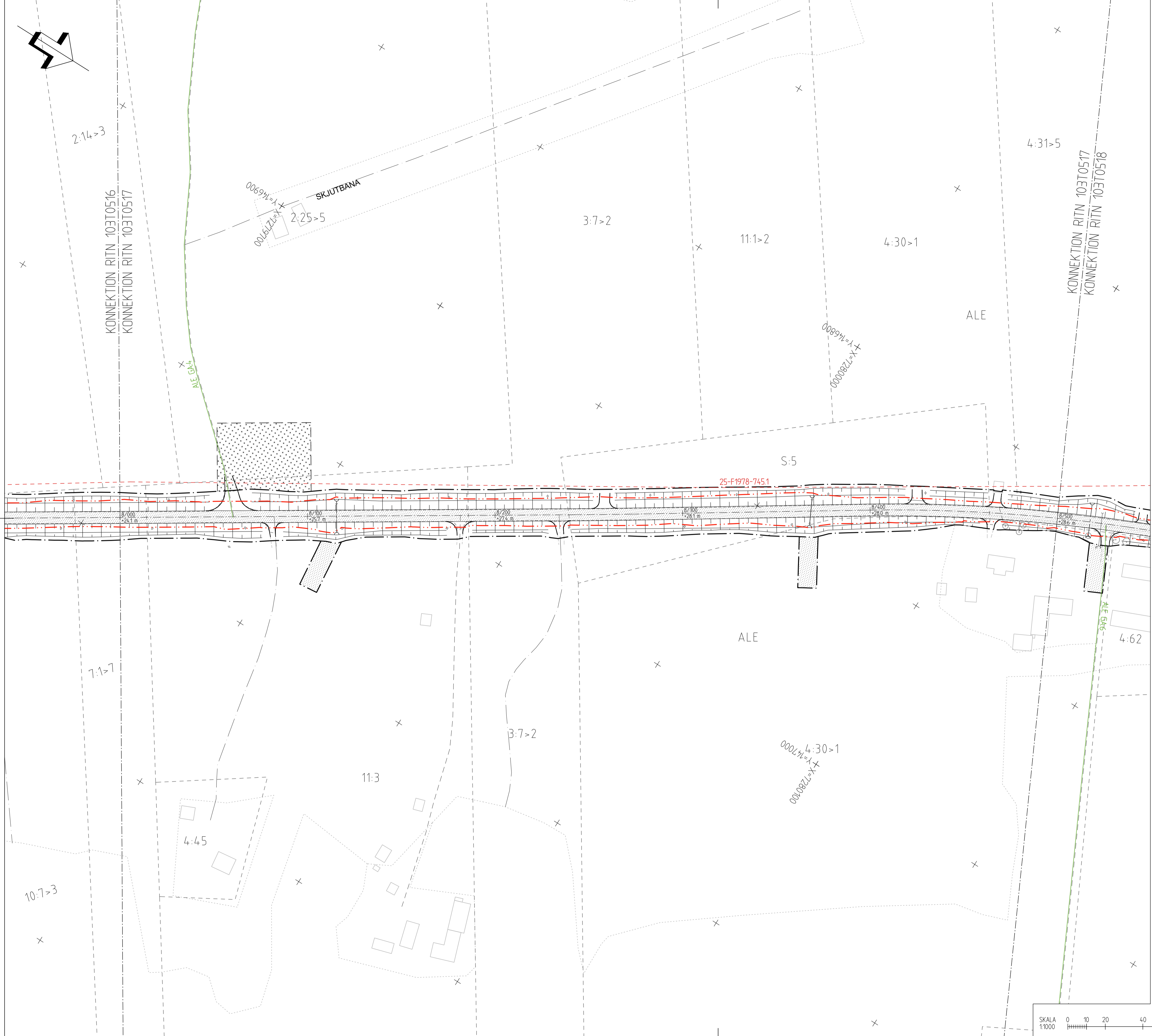
<b>VÄGPLAN</b>	
GRANSKNINGSSTATUS / SYFTE	
HANDLINGSTYP <b>FASTSTÄLLELSEHANDLING</b>	
DATUM 2019-05-10	LEVERANS / ÄNDRINGS-PM
OBJEKT <b>ALVIK-SELET</b>	
DELOMRÅDE / BANDEL <b>VÄG 582</b>	
ANLÄGGNINGSDEL <b>DELEN ALVIK-SELET</b>	
OBJEKTNUMMER / KM 141932	KONSTRUKTIONNUMMER
BESTÄLLARE <b>TRAFIKVERKET</b>	LEVERANTÖR <b>ÅF INFRASTRUCTURE</b>
SKAPAD AV <b>L. JOHANSSON</b>	UPPDRAGNUMMER 742004
GODKÄND AV <b>M. NYBERG</b>	ÄNDRING 222470
RITNINGSTYP <b>ILLUSTRATIONSKARTA</b>	
TEKNIKOMRÅDE / INNEHÅLL <b>VÄGUTFORMNING OCH TRAFIK</b>	
BESKRIVNING <b>KM 7/000 - 7/500</b>	

SKALA 1:1000	FORMAT A1	FÖRVALTNINGSNUMMER
RITNINGNUMMER 1 03 T 05 15	BLAD	NÄSTA BLAD
		BET

2018-05-25 08:23  
2018-05-25 09:01  
2018-05-25 09:08  
2018-05-25 09:10  
2018-05-25 09:15  
2018-05-25 09:22  
2018-05-25 09:23  
2018-05-25 09:24  
2018-05-25 09:25  
2018-05-25 09:26  
2018-05-25 09:27  
2018-05-25 09:28  
2018-05-25 09:29  
2018-05-25 09:30  
2018-05-25 09:31  
2018-05-25 09:32  
2018-05-25 09:33  
2018-05-25 09:34  
2018-05-25 09:35  
2018-05-25 09:36  
2018-05-25 09:37  
2018-05-25 09:38  
2018-05-25 09:39  
2018-05-25 09:40  
2018-05-25 09:41  
2018-05-25 09:42  
2018-05-25 09:43  
2018-05-25 09:44  
2018-05-25 09:45  
2018-05-25 09:46  
2018-05-25 09:47  
2018-05-25 09:48  
2018-05-25 09:49  
2018-05-25 09:50  
2018-05-25 09:51  
2018-05-25 09:52  
2018-05-25 09:53  
2018-05-25 09:54  
2018-05-25 09:55  
2018-05-25 09:56  
2018-05-25 09:57  
2018-05-25 09:58  
2018-05-25 09:59  
2018-05-25 10:00





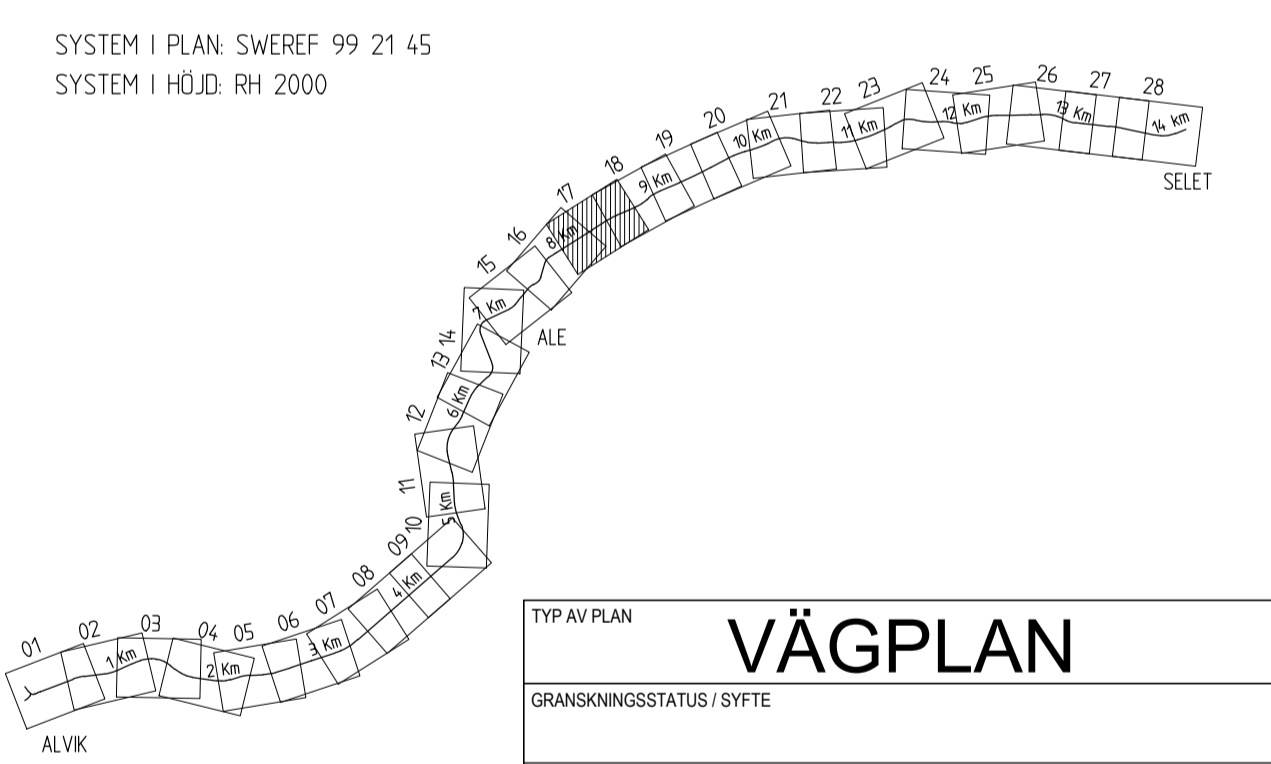


**TECKENFÖRKLARING**

	GRANS FÖR VÄGOMRÅDE
	GRANS FÖR BEFINTLIG VÄGOMRÅDE
	VÄGBANEKANTER MED LÄNGDMÄTNING OCH HÖJDSÄTTNING INKL. GÅNG- OCH CYKELVÄG
	NYTT VÄGOMRÅDE MED INSKRÄNKT VÄGRÄTT
	TILFÄLLIG NYTTJÄNDERÄTT
	NY DAGVATTENBRUNN
	NY VÄGTRUMMA

**ÖVRIGA BEFINTLIGA BETECKNINGAR PÅ RITNING**

	VÄGANSLUTNING TILL BEFINTLIG ALLMÄN VÄG SOM STÄNGS GENOM SÄRSKILT BESLUT
	BYGGNADER (BOSTAD, ÖVRIGA BYGGNADER)
	2113 FASTIGHETSBETECKNING
	TRAKTGRANS
	FASTIGHETSGRANS
	ÄGOSLAGSGRANS
	DETALJPLANEGRANS
	LEDNINGSRÄTT
	SERVITUT
	GEMENSAMHETSANLÄGGNING
	BELÄGNINGSKANT
	HÄCKMITT
	STAKET, PLANK
	BELYSNINGSTOLPE
	EL- & TELESTOLPE
	TRÄD
	BUSKE
	FLAGGSTÄNG
	BEFINTLIG TRUMMA



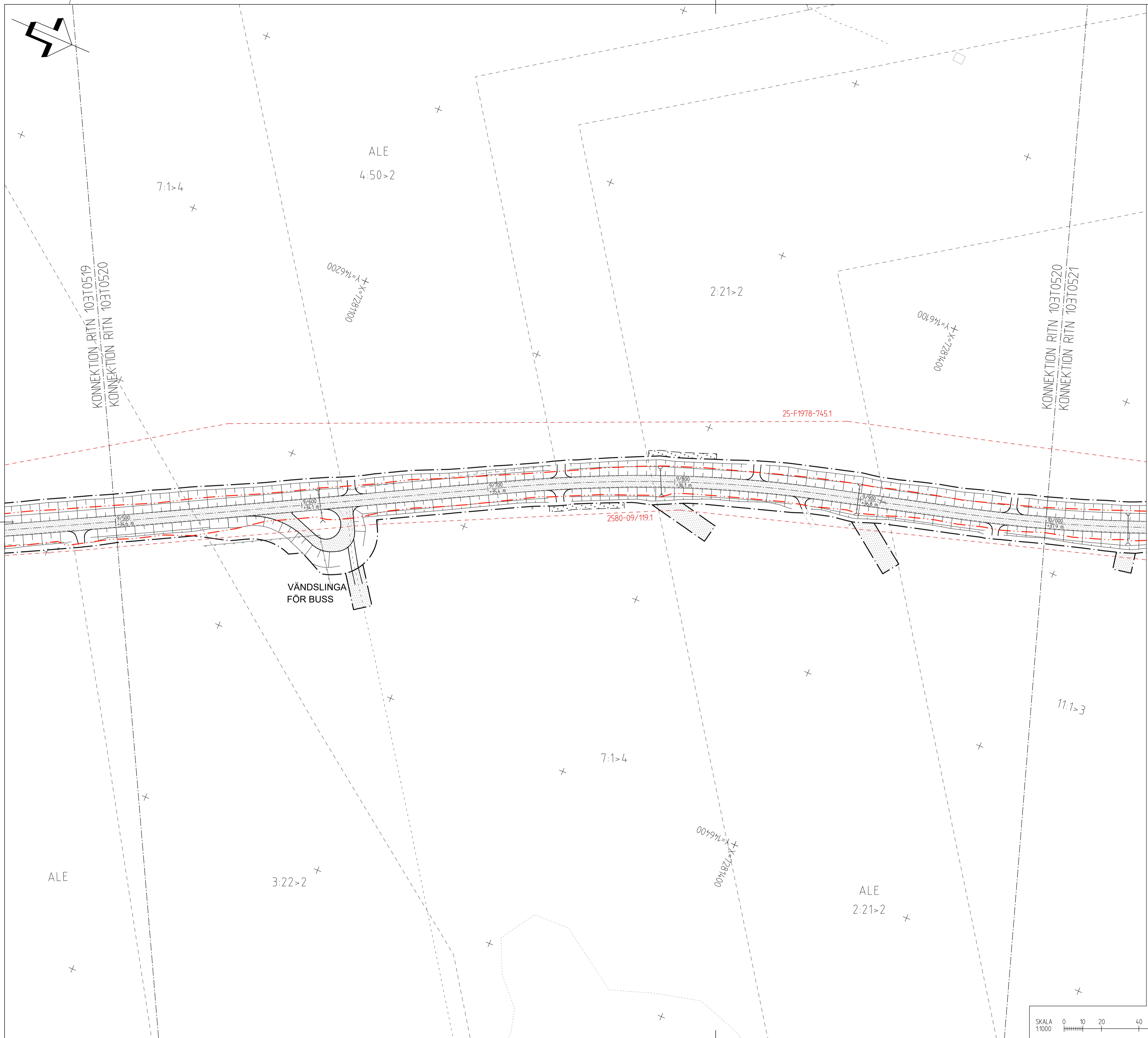
<b>VÄGPLAN</b>	
GRANSKNINGSSTATUS / SYFTE	
HANDLINGSTYP <b>FASTSTÄLLELSEHANDLING</b>	
DATUM 2019-05-10	LEVERANS / ÄNDRINGS-PM
OBJEKT <b>ALVIK-SELET</b>	
DELOMRÅDE / BANDEL <b>VÄG 582</b>	
ANLÄGGNINGSDEL <b>DELEN ALVIK-SELET</b>	
OBJEKTNUMMER / KM 141932	KONSTRUKTIONSNUMMER
BESTÄLLARE <b>TRAFIKVERKET</b>	LEVERANTÖR <b>ÅF INFRASTRUCTURE</b>
SKAPAD AV L. JOHANSSON	UPPDRAGSGNUMMER 742004
GODKÄND AV M. NYBERG	AVDELNING 222470
RITNINGSTYP <b>ILLUSTRATIONSKARTA</b>	
TEKNIKOMRÅDE / INNEHÅLL <b>VÄGUTFORMNING OCH TRAFIK</b>	
BESKRIVNING <b>KM 8/000 - 8/500</b>	
SKALA 1:1000	FORMAT A1
RITNINGSNUMMER 1 03 T 05 17	FÖRVALTNINGSNUMMER
BLAD	NÄSTA BLAD
BET	

REF: MDELL V 0000006  
MDELL V 0000007  
MDELL V 0000008  
MDELL V 0000009  
MDELL V 0000010  
MDELL V 0000011  
MDELL V 0000012  
MDELL V 0000013  
MDELL V 0000014  
MDELL V 0000015  
MDELL V 0000016  
MDELL V 0000017  
MDELL V 0000018  
MDELL V 0000019  
MDELL V 0000020  
MDELL V 0000021  
MDELL V 0000022  
MDELL V 0000023  
MDELL V 0000024  
MDELL V 0000025  
MDELL V 0000026  
MDELL V 0000027  
MDELL V 0000028  
MDELL V 0000029  
MDELL V 0000030  
MDELL V 0000031  
MDELL V 0000032  
MDELL V 0000033  
MDELL V 0000034  
MDELL V 0000035  
MDELL V 0000036  
MDELL V 0000037  
MDELL V 0000038  
MDELL V 0000039  
MDELL V 0000040  
MDELL V 0000041  
MDELL V 0000042  
MDELL V 0000043  
MDELL V 0000044  
MDELL V 0000045  
MDELL V 0000046  
MDELL V 0000047  
MDELL V 0000048  
MDELL V 0000049  
MDELL V 0000050  
MDELL V 0000051  
MDELL V 0000052  
MDELL V 0000053  
MDELL V 0000054  
MDELL V 0000055  
MDELL V 0000056  
MDELL V 0000057  
MDELL V 0000058  
MDELL V 0000059  
MDELL V 0000060  
MDELL V 0000061  
MDELL V 0000062  
MDELL V 0000063  
MDELL V 0000064  
MDELL V 0000065  
MDELL V 0000066  
MDELL V 0000067  
MDELL V 0000068  
MDELL V 0000069  
MDELL V 0000070  
MDELL V 0000071  
MDELL V 0000072  
MDELL V 0000073  
MDELL V 0000074  
MDELL V 0000075  
MDELL V 0000076  
MDELL V 0000077  
MDELL V 0000078  
MDELL V 0000079  
MDELL V 0000080  
MDELL V 0000081  
MDELL V 0000082  
MDELL V 0000083  
MDELL V 0000084  
MDELL V 0000085  
MDELL V 0000086  
MDELL V 0000087  
MDELL V 0000088  
MDELL V 0000089  
MDELL V 0000090  
MDELL V 0000091  
MDELL V 0000092  
MDELL V 0000093  
MDELL V 0000094  
MDELL V 0000095  
MDELL V 0000096  
MDELL V 0000097  
MDELL V 0000098  
MDELL V 0000099  
MDELL V 0000100

PLD: 2019-05-08 13:26 W:\742004 - VP VÄG 582 ALVIK - SELET - 67088-K12-RITNINGAR\VP\VN141932\VP\03T0517.DWG OLOFSSON, MATIAS





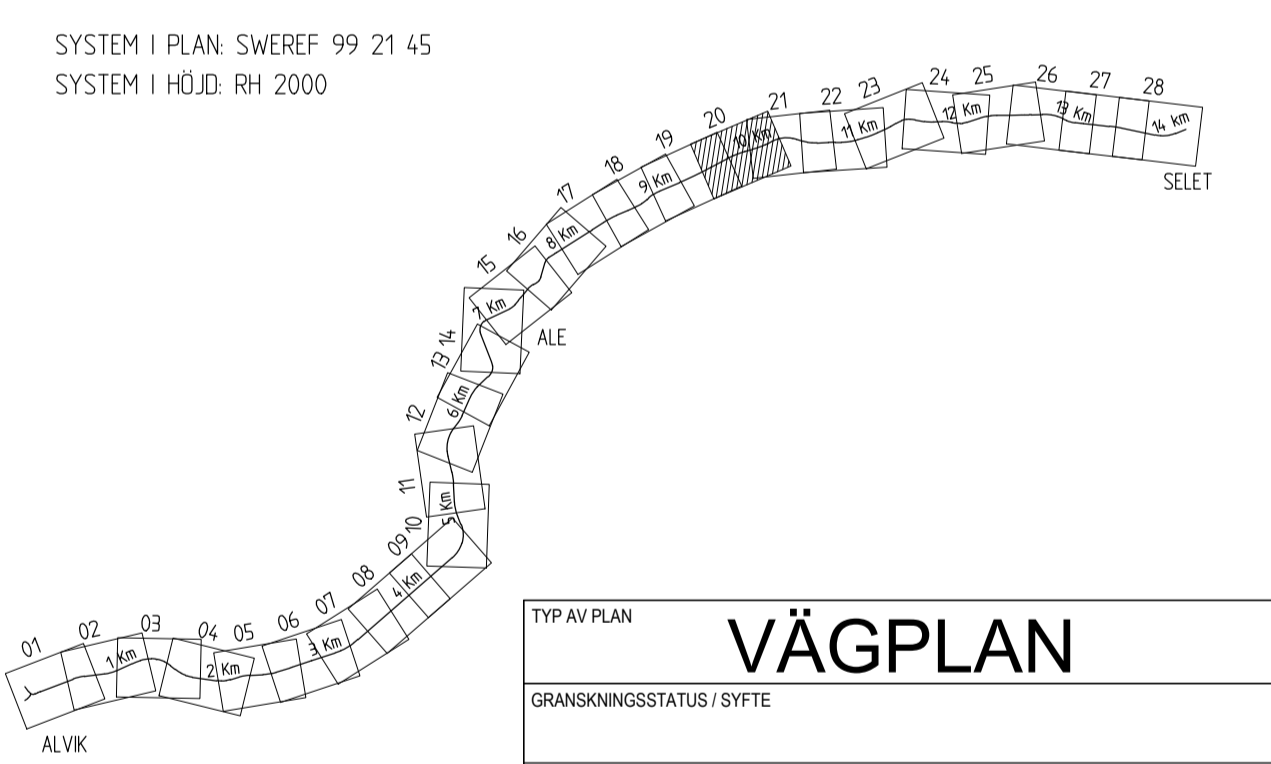


### TECKENFÖRKLARING

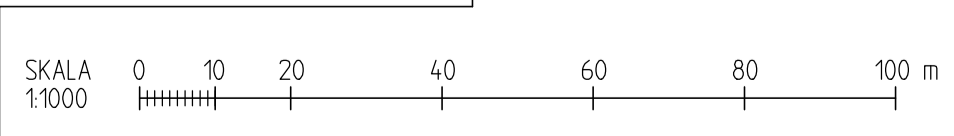
- GRÄNS FÖR VÄGOMRÅDE
- GRÄNS FÖR BEFINTLIGT VÄGOMRÅDE
- VÄGBANEKANTER MED LÄNGDMÄTNING OCH HÖJDSÄTTNING INKL. GÅNG- OCH CYKELVÄG
- NYTT VÄGOMRÅDE MED INSKRÄNKT VÄGRÄTT
- TILFÄLLIG NYTTJÄNDERÄTT
- NY DAGVATTENBRUNN
- NY VÄGRUMMA

ÖVRIGA BEFINTLIGA BETECKNINGAR PÅ RITNING

- VÄGANSLUTNING TILL BEFINTLIG ALLMÄN VÄG SOM STÄNGS GENOM SÄRSKILT BESLUT
- BYGGNADER (BOSTAD, ÖVRIGA BYGGNADER)
- 2113 FASTIGHETSBEDECKNING
- TRAKTGRÄNS
- FASTIGHETSGRÄNS
- ÄGOSLAGSGRÄNS
- DETALPLANEGRÄNS
- 25-F1983-4001 LEDNINGSRÄTT
- 25-NLA-7253.1 SERVICITUT
- SELET GAS GEMENSAMHETSANLÄGGNING
- BELÄGGENSKANT
- HÄCKMITT
- STAKET, PLANK
- BELYSNINGSSTOLPE
- EL- & TELESTOLPE
- TRÄD
- BUSKE
- FLAGGSTÄNG
- BEFINTLIG TRUMMA



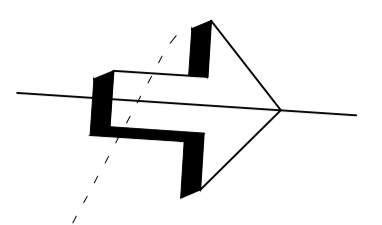
TYP AV PLAN		<b>VÄGPLAN</b>	
GRANSKNINGSSTATUS / SYFTE			
HANDLINGSTYP			
<b>FASTSTÄLLELSEHANDLING</b>		LEVERANS / ÄNDRINGS-PM	
DATUM		2019-05-10	
OBJEKT			
<b>ALVIK-SELET</b>			
DELOMRÅDE / BANDEL			
<b>VÄG 582</b>			
ANLÄGGNINGSDEL			
DELEN ALVIK-SELET			
OBJEKTNUMMER / KM		KONSTRUKTIONNUMMER	
141932			
BESTÄLLARE		LEVERANTÖR	
TRAFIKVERKET		ÅF INFRASTRUCTURE	
SKAPAD AV		UPPDRAGSNUMMER	
L. JOHANSSON		742004	
GODKÄND AV		ÄNDELNING	
M. NYBERG		222470	
RITNINGSTYP			
ILLUSTRATIONSKARTA			
TEKNIKOMRÅDE / INNEHÅLL			
VÄGUTFORMNING OCH TRAFIK			
BESKRIVNING			
KM 9/500 - 10/000			
SKALA		FORMAT	
1:1000		A1	
RITNINGNUMMER		FÖRVALTNINGSNUMMER	
1 03 T 05 20		BLAD	
		NÄSTA BLAD	
		BET	



REF:

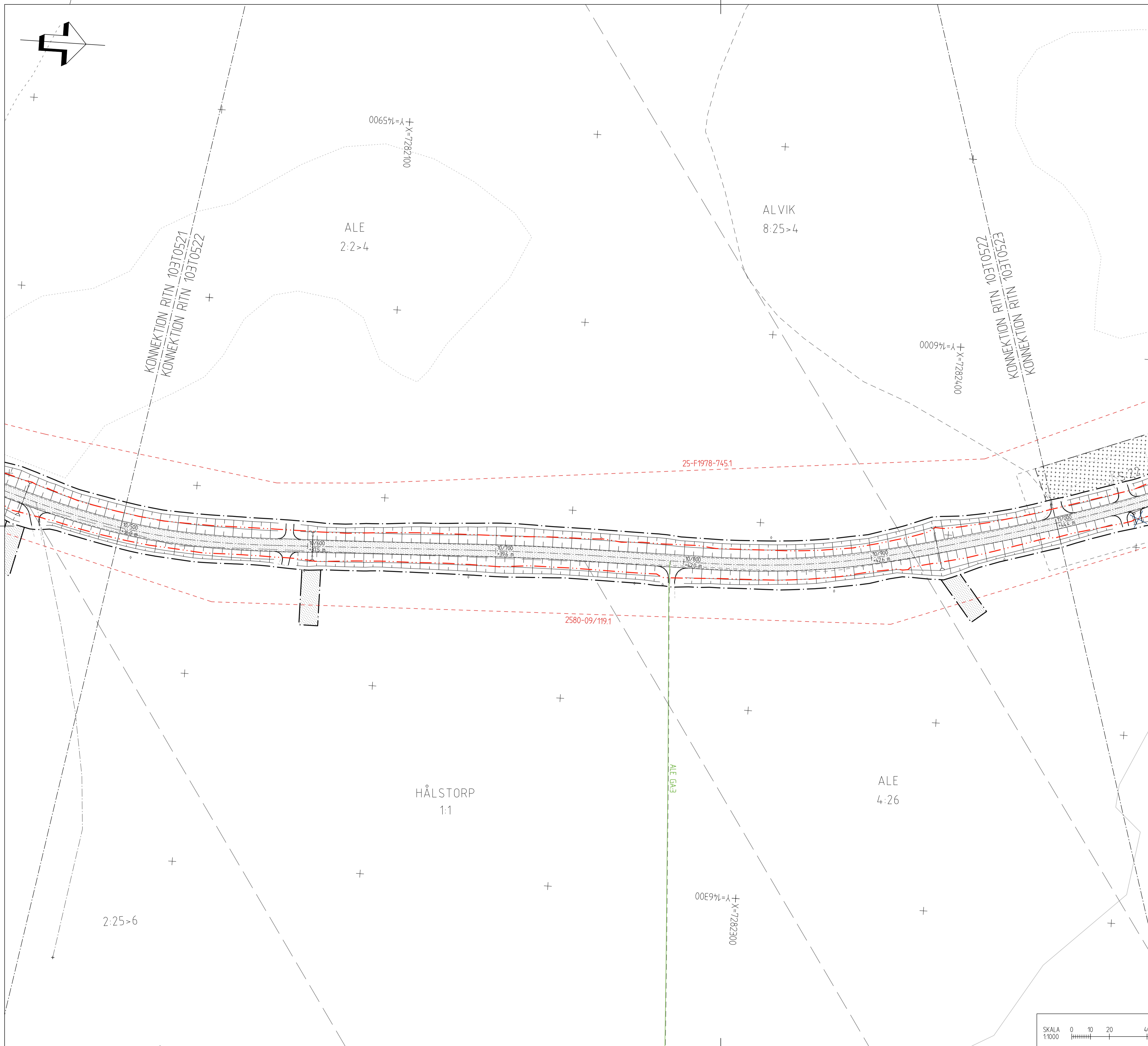
2018-05-25	08:23	MIKELI, V.0050206
2018-05-25	09:01	MIKELI, V.0050702
2018-05-25	09:10	MIKELI, V.0050706
2018-05-25	09:15	MIKELI, V.0050709
2018-05-25	09:20	MIKELI, V.0050710
2018-05-25	09:25	MIKELI, V.0050711
2018-05-25	09:30	MIKELI, V.0050712
2018-05-25	09:35	MIKELI, V.0050713
2018-05-25	09:40	MIKELI, V.0050714
2018-05-25	09:45	MIKELI, V.0050715
2018-05-25	09:50	MIKELI, V.0050716
2018-05-25	09:55	MIKELI, V.0050717



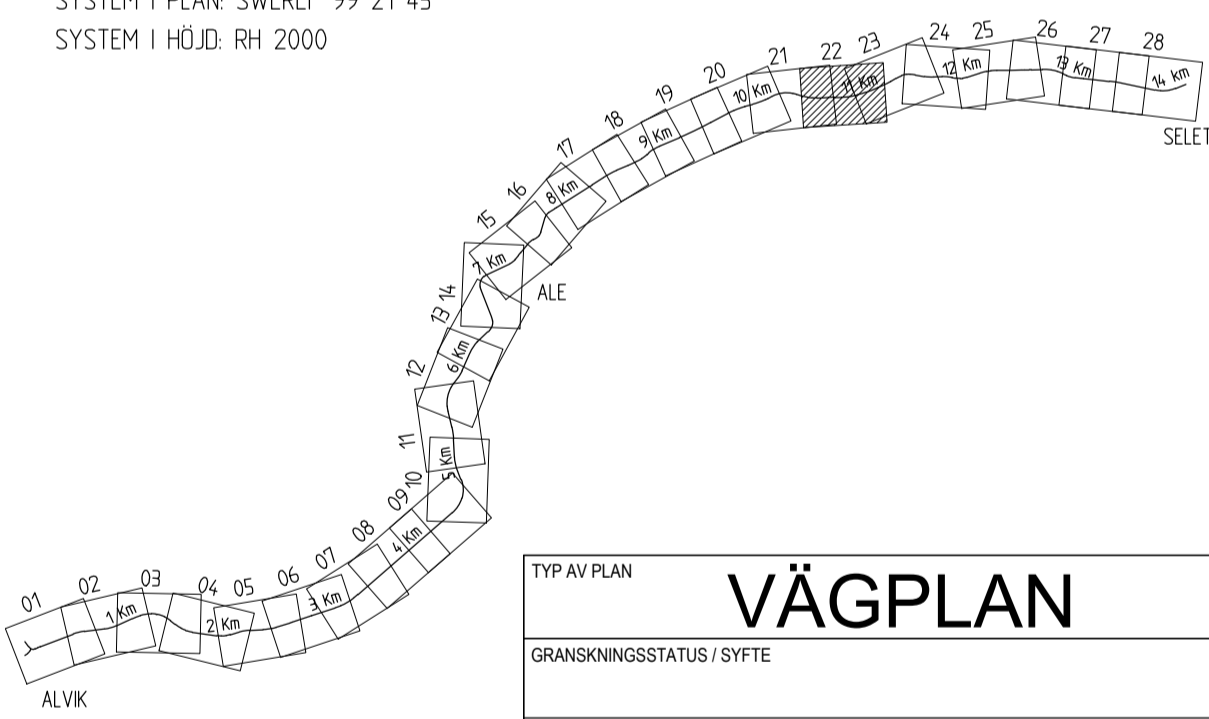


### TECKENFÖRKLARING

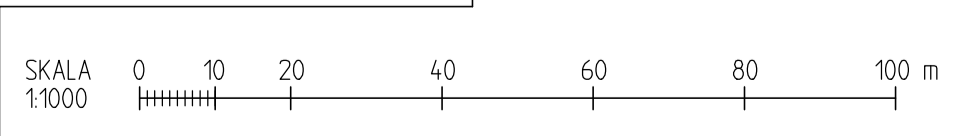
- GRÄNS FÖR VÄGOMRÅDE
  - GRÄNS FÖR BEFINTLIG VÄGOMRÅDE
  - VÄGBANEKANTER MED LÄNGDMÄTNING OCH HÖJDSÄTTNING INKL. GÅNG- OCH CYKELVÄG
  - NYTT VÄGOMRÅDE MED INSKRÄNKT VÄGRÄTT
  - TILLFÄLLIG NYTTJÄNDERÄTT
  - NY DAGVATTENBRUNN
  - NY VÄGRUMMA
- ÖVRIGA BEFINTLIGA BETECKNINGAR PÅ RITNING
- VÄGANSLUTNING TILL BEFINTLIG ALLMÄN VÄG SOM STÄNGS GENOM SÄRSKILT BESLUT
  - BYGGNADER (BOSTAD, ÖVRIGA BYGGNADER)
  - FASTIGHETSBETECKNING
  - TRAKTGRÄNS
  - FASTIGHETSGRÄNS
  - ÄGOSLAGSGRÄNS
  - DETALJPLANEGRÄNS
  - 25-F1983-4001 LEDNINGSRÄTT
  - 25-NLA-7253.1 SERVITUT
  - SELET GAS GEMENSAMHETSANLÄGGNING
  - BELÄGGENSKANT
  - HÄCKMITT
  - STAKET, PLANK
  - BELYSNINGSSTOLPE
  - EL- & TELESTOLPE
  - TRÄD
  - BUSKE
  - FLAGGSTÄNG
  - BEFINTLIG TRUMMA



SYSTEM I PLAN: SWEREF 99 21 45  
 SYSTEM I HÖJD: RH 2000

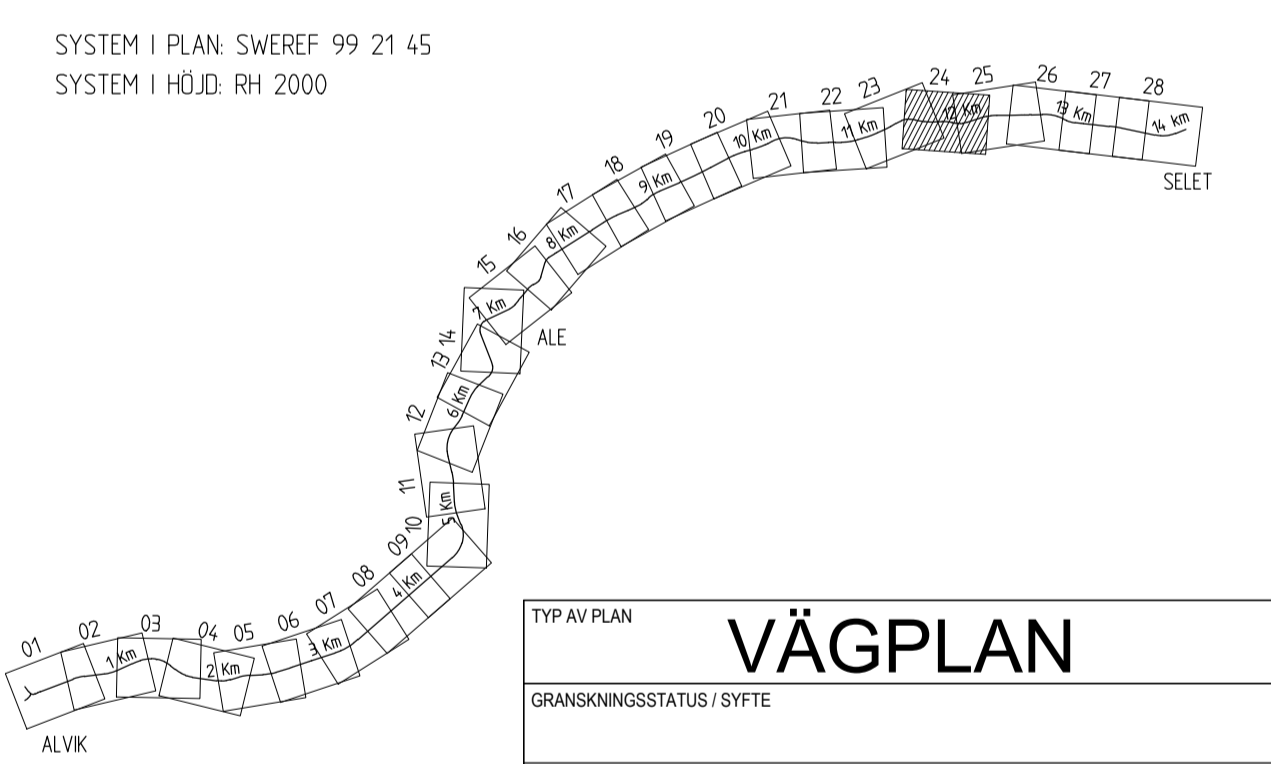
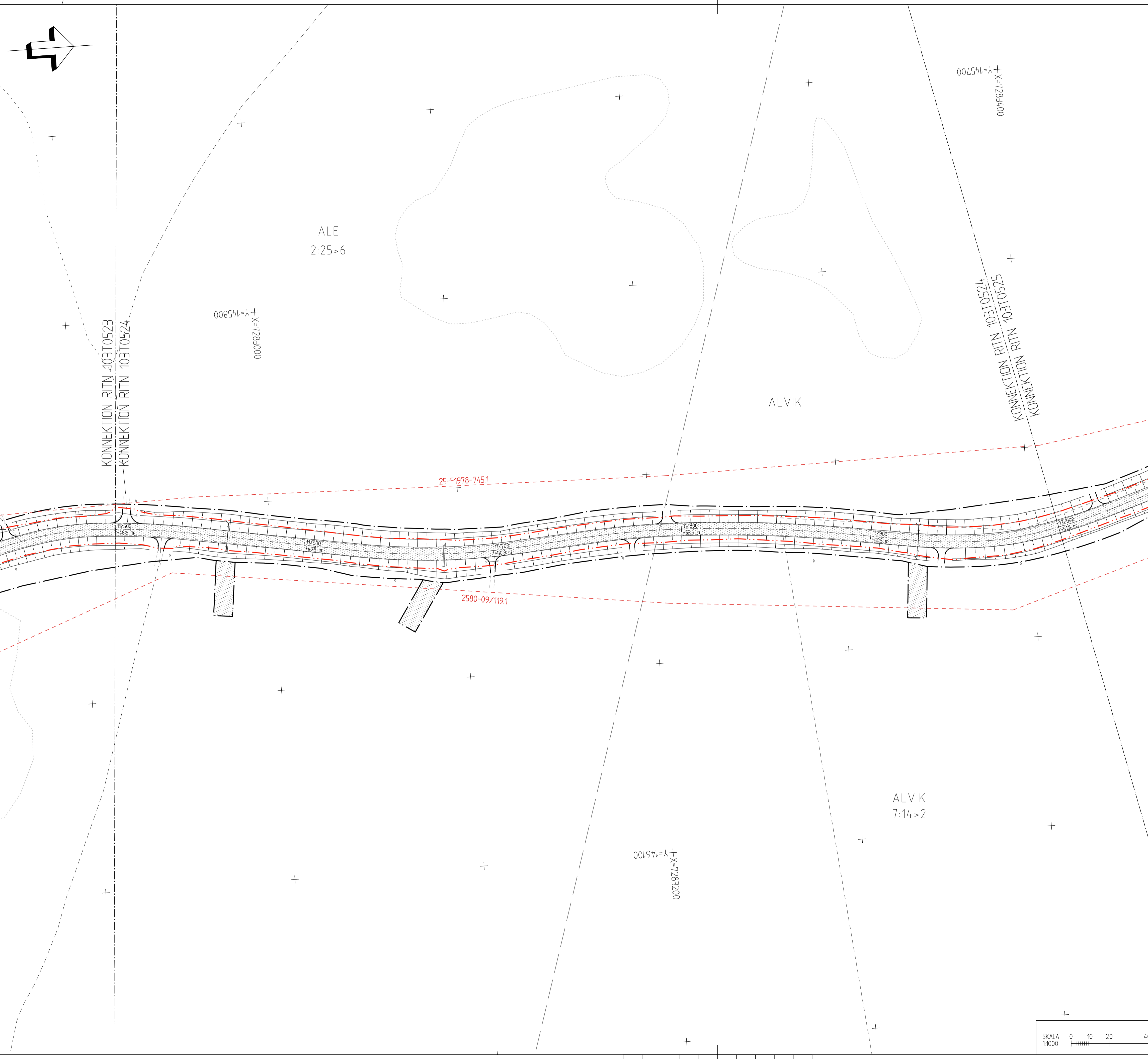


TYP AV PLAN		<b>VÄGPLAN</b>	
GRANSKNINGSSTATUS / SYFTE			
HANDLINGSTYP			
<b>FASTSTÄLLELSEHANDLING</b>			
DATUM	2019-05-10	LEVERANS / ÄNDRINGS-PM	
OBJEKT	<b>ALVIK-SELET</b>		
DELOMRÅDE / BANDEL			
<b>VÄG 582</b>			
ANLÄGGNINGSDEL			
<b>DELEN ALVIK-SELET</b>			
OBJEKTNUMMER / KM	141932	KONSTRUKTIONSNUMMER	
BESTÄLLARE	<b>TRAFIKVERKET</b>	LEVERANTÖR	<b>ÅF INFRASTRUCTURE</b>
SKAPAD AV	L. JOHANSSON	UPPDRAGSNUMMER	742004
GODKÄND AV	M. NYBERG	ÄNDRING	222470
RITNINGSTYP			
<b>ILLUSTRATIONSKARTA</b>			
TEKNIKOMRÅDE / INNEHÅLL			
<b>VÄGUTFORMNING OCH TRAFIK</b>			
BESKRIVNING			
<b>KM 10/500 - 11/000</b>			
SKALA	1:1000	FORMAT	A1
RITNINGSNUMMER	1 03 T 05 22	FÖRVALTNINGSNUMMER	
BLAD		NÄSTA BLAD	
BET			



2018-05-25	08:23	MIKELIN	V1052006
2018-05-25	08:01	MIKELIN	V1052007
2018-05-25	07:59	MIKELIN	V1052008
2018-05-25	07:58	MIKELIN	V1052009
2018-05-25	07:57	MIKELIN	V1052010
2018-05-25	07:56	MIKELIN	V1052011
2018-05-25	07:55	MIKELIN	V1052012
2018-05-25	07:54	MIKELIN	V1052013
2018-05-25	07:53	MIKELIN	V1052014
2018-05-25	07:52	MIKELIN	V1052015
2018-05-25	07:51	MIKELIN	V1052016
2018-05-25	07:50	MIKELIN	V1052017

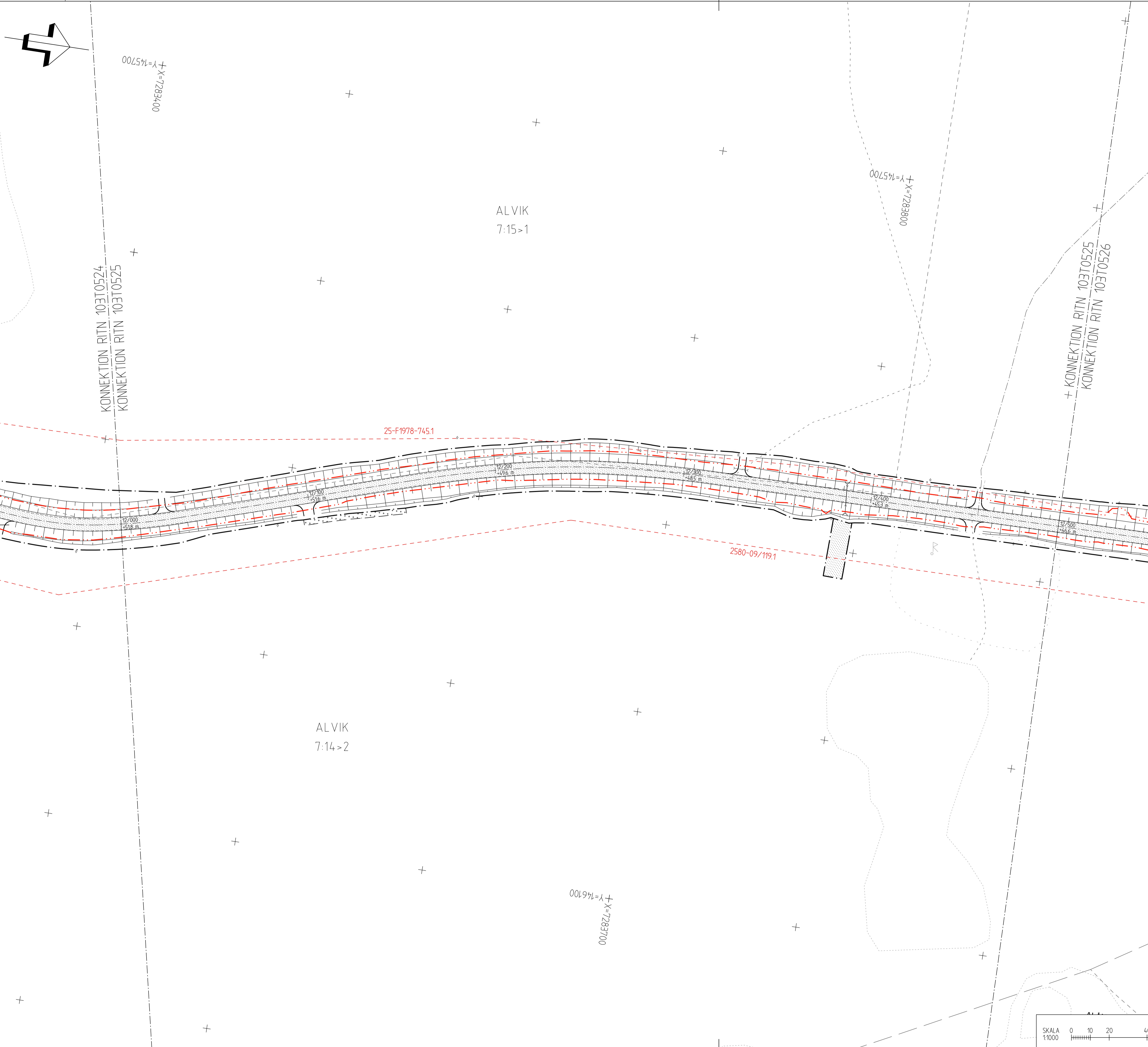




TYP AV PLAN		<b>VÄGPLAN</b>	
GRANSKNINGSSTATUS / SYFTE			
HANDLINGSTYP			
<b>FASTSTÄLLELSEHANDLING</b>		LEVERANS / ÄNDRINGS-PM	
DATUM		2019-05-10	
OBJEKT			
<b>ALVIK-SELET</b>			
DELOMRÅDE / BANDEL			
<b>VÄG 582</b>			
ANLÄGGNINGSDEL			
DELEN ALVIK-SELET			
OBJEKTNUMMER / KM		KONSTRUKTIONNUMMER	
141932			
BESTÄLLARE		LEVERANTÖR	
SKAPAD AV		LEVERANTÖR	
L. JOHANSSON		742004	
GODKÄND AV		ÄNDRING	
M. NYBERG		222470	
RITNINGSTYP			
ILLUSTRATIONSKARTA			
TEKNIKOMRÅDE / INNEHÅLL			
VÄGUTFORMNING OCH TRAFIK			
BESKRIVNING			
KM 11/500 - 12/000			
SKALA	FORMAT	FÖRVALTNINGSNUMMER	
1:1000	A1		
RITNINGNUMMER	BLAD	NÄSTA BLAD	BET
1 03 T 05 24			

2018-05-25 08:23	MARIELL V.00000001
2018-05-25 08:23	MARIELL V.00000002
2018-05-25 08:23	MARIELL V.00000003
2018-05-25 08:23	MARIELL V.00000004
2018-05-25 08:23	MARIELL V.00000005
2018-05-25 08:23	MARIELL V.00000006
2018-05-25 08:23	MARIELL V.00000007
2018-05-25 08:23	MARIELL V.00000008
2018-05-25 08:23	MARIELL V.00000009
2018-05-25 08:23	MARIELL V.00000010
2018-05-25 08:23	MARIELL V.00000011
2018-05-25 08:23	MARIELL V.00000012
2018-05-25 08:23	MARIELL V.00000013
2018-05-25 08:23	MARIELL V.00000014
2018-05-25 08:23	MARIELL V.00000015
2018-05-25 08:23	MARIELL V.00000016
2018-05-25 08:23	MARIELL V.00000017
2018-05-25 08:23	MARIELL V.00000018
2018-05-25 08:23	MARIELL V.00000019
2018-05-25 08:23	MARIELL V.00000020





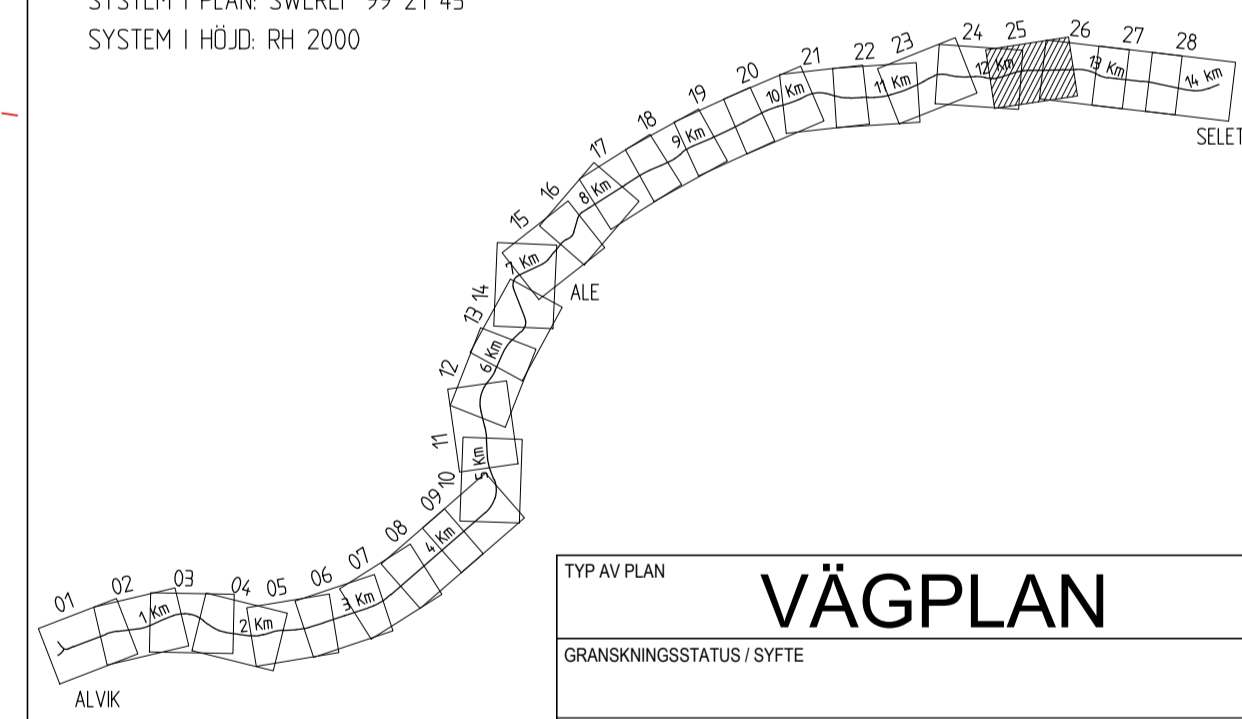
**TECKENFÖRKLARING**

- GRÄNS FÖR VÄGOMRÅDE
- GRÄNS FÖR BEFINTLIGT VÄGOMRÅDE
- VÄGBANEKANTER MED LÄNGDMÄTNING OCH HÖJDSÄTTNING INKL. GÅNG- OCH CYKELVÄG
- NYTT VÄGOMRÅDE MED INSKRÄNKT VÄGRÄTT
- TILLFÄLLIG NYTTJÄNDERÄTT
- DB1 NY DAGVATTENBRUNN
- NY VÄGTRUMMA

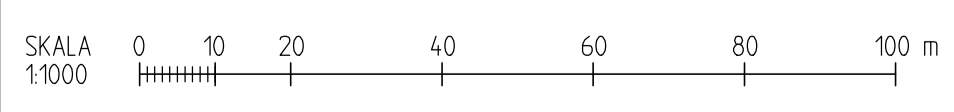
**ÖVRIGA BEFINTLIGA BETECKNINGAR PÅ RITNING**

- VÄGANSLUTNING TILL BEFINTLIG ALLMÄN VÄG SOM STÄNGS GENOM SÄRSKILT BESLUT
- BYGGNADER (BOSTAD, ÖVRIGA BYGGNADER)
- 2113 FASTIGHETSBEDECKNING
- TRAKTGRÄNS
- FASTIGHETSGRÄNS
- ÄGOSLAGSGRÄNS
- DETALJPLANEGRÄNS
- 25-F1983-4001 LEDNINGSRÄTT
- 25-NL-7253.1 SERVITUT
- SELET GÅG GEMENSAMHETSANLÄGGNING
- BELÄGGENSKANT
- HÄCKMITT
- STAKET, PLANK
- BELYSNINGSSTOLPE
- EL- & TELESTOLPE
- TRÄD
- BUSKE
- FLAGGSTÄNG
- BEFINTLIG TRUMMA

SYSTEM I PLAN: SWEREF 99 21 45  
SYSTEM I HÖJD: RH 2000



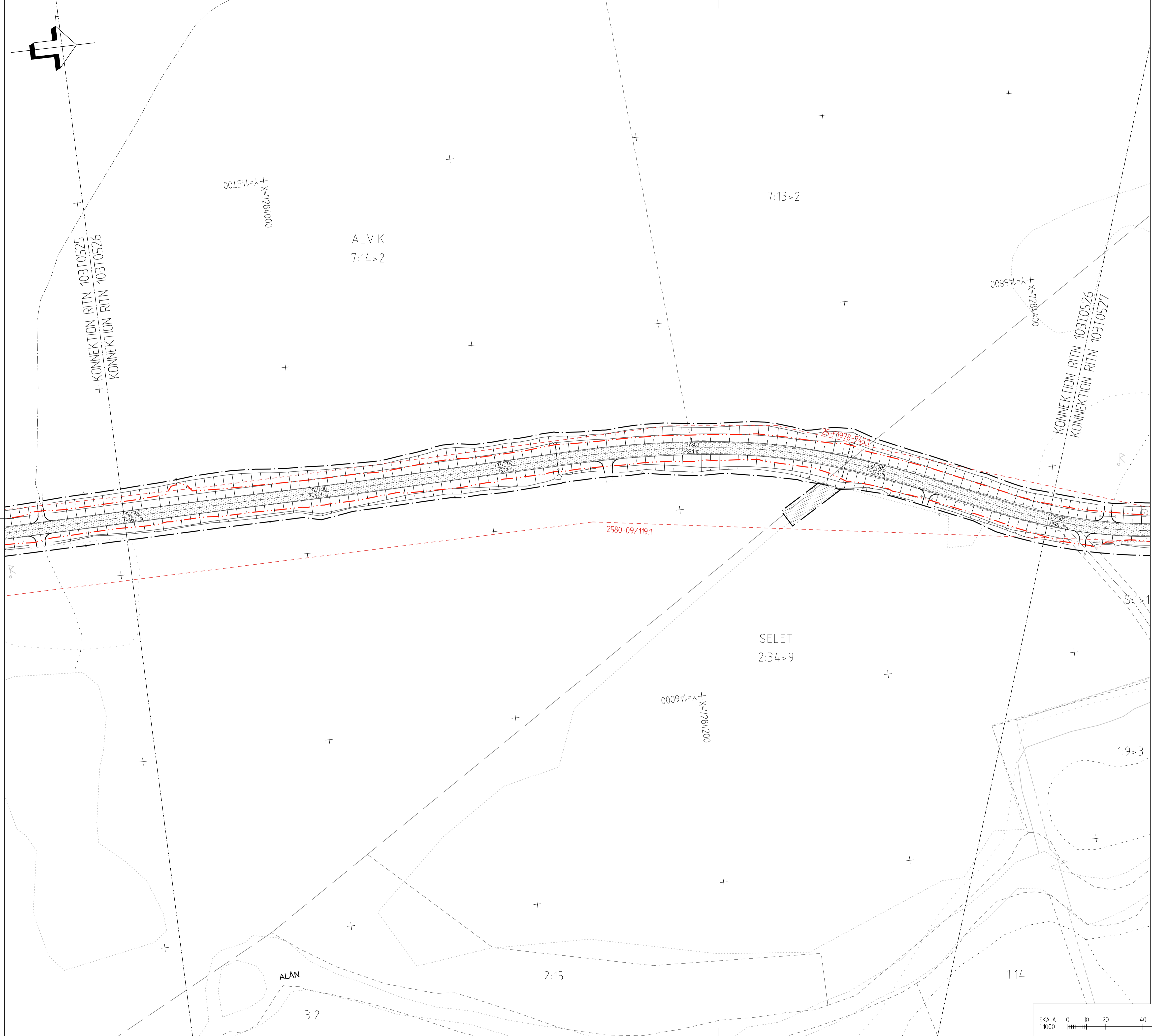
TYP AV PLAN		<b>VÄGPLAN</b>	
GRANSKNINGSSTATUS / SYFTE			
HANDLINGSTYP			
<b>FASTSTÄLLELSEHANDLING</b>		LEVERANS / ÄNDRINGS-PM	
DATUM		2019-05-10	
OBJEKT			
<b>ALVIK-SELET</b>			
DELOMRÅDE / BANDEL			
<b>VÄG 582</b>			
ANLÄGGNINGSDEL			
<b>DELEN ALVIK-SELET</b>			
OBJEKTNUMMER / KM		KONSTRUKTIONNUMMER	
141932			
BESTÄLLARE		LEVERANTÖR	
<b>TRAFIKVERKET</b>		<b>ÅF INFRASTRUCTURE</b>	
SKAPAD AV		UPPDRAGNUMMER	
L. JOHANSSON		742004	
GODKÄND AV		AVDELNING	
M. NYBERG		222470	
RITNINGSTYP			
<b>ILLUSTRATIONSKARTA</b>			
TEKNIKOMRÅDE / INNEHÅLL			
<b>VÄGUTFORMNING OCH TRAFIK</b>			
BESKRIVNING			
<b>KM 12/000 - 12/500</b>			
SKALA	FORMAT	FÖRVALTNINGSNUMMER	
1:1000	A1		
RITNINGNUMMER	BLAD	NÄSTA BLAD	BET
1 03 T 05 25			



REF:

2018-05-25	08:23	MIKELI.V1050006
2018-05-25	09:01	MIKELI.V1050007
2018-05-25	09:06	MIKELI.V1050008
2018-05-25	09:10	MIKELI.V1050009
2018-05-25	09:15	MIKELI.V1050010
2018-05-25	09:20	MIKELI.V1050011
2018-05-25	09:25	MIKELI.V1050012
2018-05-25	09:30	MIKELI.V1050013
2018-05-25	09:35	MIKELI.V1050014
2018-05-25	09:40	MIKELI.V1050015
2018-05-25	09:45	MIKELI.V1050016
2018-05-25	09:50	MIKELI.V1050017

PLD: 2019-05-08 13:25 W:\742004 - VP VÄG 582 ALVIK - SELET -67088-XZ-RITNINGAR\VN141932\REF\03T0525DWG DOLFSSON MATTHIAS

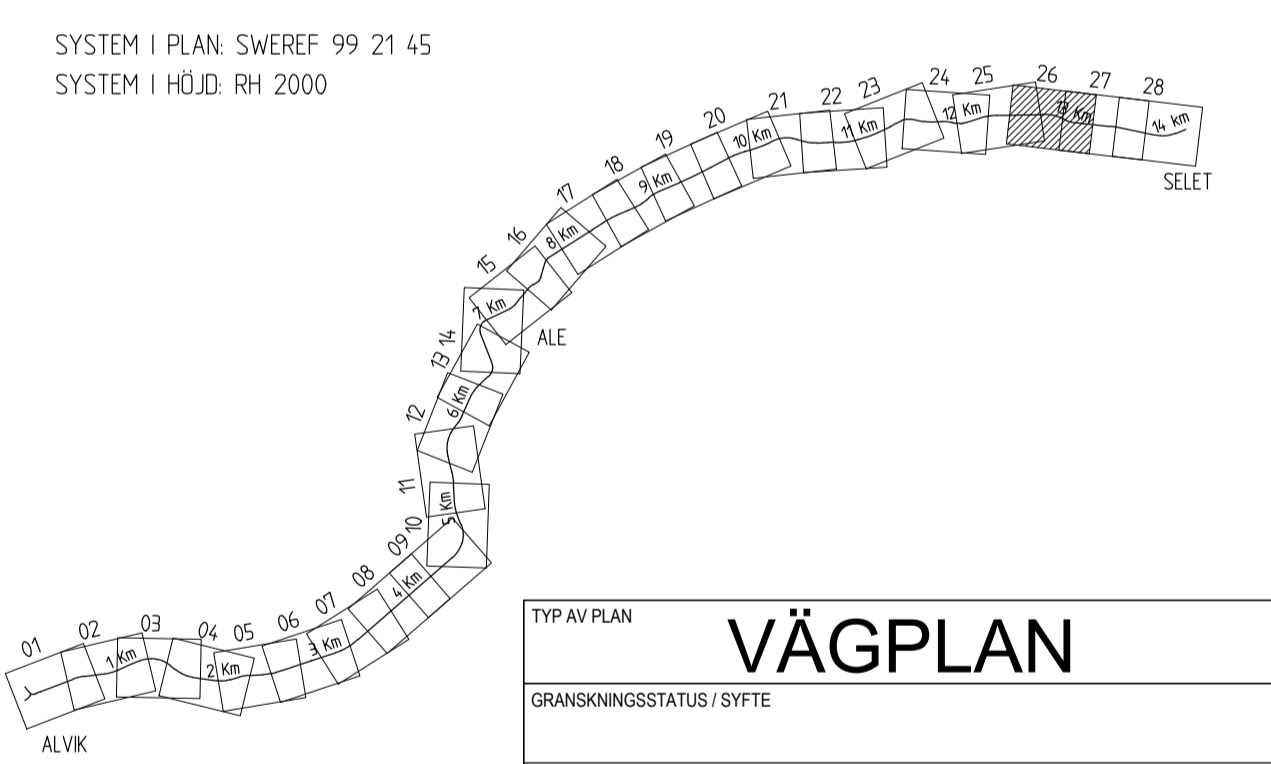


**TECKENFÖRKLARING**

	GRÄNS FÖR VÄGOMRÅDE
	GRÄNS FÖR BEFINTLIG VÄGOMRÅDE
	VÄGBANEKANTER MED LÄNGDMÄTNING OCH HÖJDSÄTTNING INKL. GÅNG- OCH CYKELVÄG
	NYTT VÄGOMRÅDE MED INSKRÄNKT VÄGRÄTT
	TILFÄLLIG NYTTJÄNDERÄTT
	NY DAGVATTENBRUNN
	NY VÄGRUMMA

**ÖVRIGA BEFINTLIGA BETECKNINGAR PÅ RITNING**

	VÄGANSLUTNING TILL BEFINTLIG ALLMÄN VÄG SOM STÄNGS GENOM SÄRSKILT BESLUT
	BYGGNADER (BOSTAD, ÖVRIGA BYGGNADER)
	2113 FASTIGHETSBECKENING
	TRAKTGRÄNS
	FASTIGHETSGRÄNS
	ÄGOSLAGSGRÄNS
	DETALJPLANEGRÄNS
	LEDNINGSRÄTT
	SERVITUT
	GEMENSAMHETSANLÄGGNING
	BELÄGGENSKANT
	HÄCKMITT
	STAKET, PLANK
	BELYSNINGSSTOLPE
	EL- & TELESTOLPE
	TRÄD
	BUSKE
	FLAGGSTÄNG
	BEFINTLIG TRUMMA

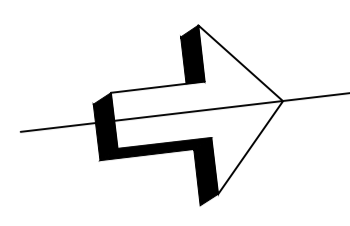


TYP AV PLAN		<b>VÄGPLAN</b>	
GRANSKNINGSSTATUS / SYFTE			
HANDLINGSTYP			
<b>FASTSTÄLLELSEHANDLING</b>		LEVERANS / ÄNDRINGS-PM	
DATUM		2019-05-10	
OBJEKT			
<b>ALVIK-SELET</b>			
DELOMRÅDE / BANDEL			
<b>VÄG 582</b>			
ANLÄGGENSGDEL			
<b>DELEN ALVIK-SELET</b>			
OBJEKTNUMMER / KM	141932	KONSTRUKTIONSNUMMER	
BESTÄLLARE	L. JOHANSSON	LEVERANTÖR	
SKAPAD AV	L. JOHANSSON	UPPDRAGSNUMMER	742004
GODKÄND AV	M. NYBERG	AVDELNING	222470
RITNINGSTYP			
<b>ILLUSTRATIONSKARTA</b>			
TEKNIKOMRÅDE / INNEHÅLL			
<b>VÄGUTFORMNING OCH TRAFIK</b>			
BESKRIVNING			
<b>KM 12/500 - 13/000</b>			
SKALA	1:1000	FORMAT	A1
RITNINGSNUMMER	1 03 T 05 26	FÖRVALTNINGSNUMMER	
BLAD		NÄSTA BLAD	
BET			

SKALA 1:1000

2018-05-25 08:23	MIKELI, V. 1035006
2018-05-25 08:23	MIKELI, V. 1035007
2018-05-25 08:23	MIKELI, V. 1035008
2018-05-25 08:23	MIKELI, V. 1035009
2018-05-25 08:23	MIKELI, V. 1035010
2018-05-25 08:23	MIKELI, V. 1035011
2018-05-25 08:23	MIKELI, V. 1035012
2018-05-25 08:23	MIKELI, V. 1035013
2018-05-25 08:23	MIKELI, V. 1035014
2018-05-25 08:23	MIKELI, V. 1035015
2018-05-25 08:23	MIKELI, V. 1035016
2018-05-25 08:23	MIKELI, V. 1035017
2018-05-25 08:23	MIKELI, V. 1035018
2018-05-25 08:23	MIKELI, V. 1035019
2018-05-25 08:23	MIKELI, V. 1035020
2018-05-25 08:23	MIKELI, V. 1035021
2018-05-25 08:23	MIKELI, V. 1035022
2018-05-25 08:23	MIKELI, V. 1035023
2018-05-25 08:23	MIKELI, V. 1035024
2018-05-25 08:23	MIKELI, V. 1035025
2018-05-25 08:23	MIKELI, V. 1035026
2018-05-25 08:23	MIKELI, V. 1035027
2018-05-25 08:23	MIKELI, V. 1035028
2018-05-25 08:23	MIKELI, V. 1035029
2018-05-25 08:23	MIKELI, V. 1035030
2018-05-25 08:23	MIKELI, V. 1035031
2018-05-25 08:23	MIKELI, V. 1035032
2018-05-25 08:23	MIKELI, V. 1035033
2018-05-25 08:23	MIKELI, V. 1035034
2018-05-25 08:23	MIKELI, V. 1035035
2018-05-25 08:23	MIKELI, V. 1035036
2018-05-25 08:23	MIKELI, V. 1035037
2018-05-25 08:23	MIKELI, V. 1035038
2018-05-25 08:23	MIKELI, V. 1035039
2018-05-25 08:23	MIKELI, V. 1035040
2018-05-25 08:23	MIKELI, V. 1035041
2018-05-25 08:23	MIKELI, V. 1035042
2018-05-25 08:23	MIKELI, V. 1035043
2018-05-25 08:23	MIKELI, V. 1035044
2018-05-25 08:23	MIKELI, V. 1035045
2018-05-25 08:23	MIKELI, V. 1035046
2018-05-25 08:23	MIKELI, V. 1035047
2018-05-25 08:23	MIKELI, V. 1035048
2018-05-25 08:23	MIKELI, V. 1035049
2018-05-25 08:23	MIKELI, V. 1035050
2018-05-25 08:23	MIKELI, V. 1035051
2018-05-25 08:23	MIKELI, V. 1035052
2018-05-25 08:23	MIKELI, V. 1035053
2018-05-25 08:23	MIKELI, V. 1035054
2018-05-25 08:23	MIKELI, V. 1035055
2018-05-25 08:23	MIKELI, V. 1035056
2018-05-25 08:23	MIKELI, V. 1035057
2018-05-25 08:23	MIKELI, V. 1035058
2018-05-25 08:23	MIKELI, V. 1035059
2018-05-25 08:23	MIKELI, V. 1035060
2018-05-25 08:23	MIKELI, V. 1035061
2018-05-25 08:23	MIKELI, V. 1035062
2018-05-25 08:23	MIKELI, V. 1035063
2018-05-25 08:23	MIKELI, V. 1035064
2018-05-25 08:23	MIKELI, V. 1035065
2018-05-25 08:23	MIKELI, V. 1035066
2018-05-25 08:23	MIKELI, V. 1035067
2018-05-25 08:23	MIKELI, V. 1035068
2018-05-25 08:23	MIKELI, V. 1035069
2018-05-25 08:23	MIKELI, V. 1035070
2018-05-25 08:23	MIKELI, V. 1035071
2018-05-25 08:23	MIKELI, V. 1035072
2018-05-25 08:23	MIKELI, V. 1035073
2018-05-25 08:23	MIKELI, V. 1035074
2018-05-25 08:23	MIKELI, V. 1035075
2018-05-25 08:23	MIKELI, V. 1035076
2018-05-25 08:23	MIKELI, V. 1035077
2018-05-25 08:23	MIKELI, V. 1035078
2018-05-25 08:23	MIKELI, V. 1035079
2018-05-25 08:23	MIKELI, V. 1035080
2018-05-25 08:23	MIKELI, V. 1035081
2018-05-25 08:23	MIKELI, V. 1035082
2018-05-25 08:23	MIKELI, V. 1035083
2018-05-25 08:23	MIKELI, V. 1035084
2018-05-25 08:23	MIKELI, V. 1035085
2018-05-25 08:23	MIKELI, V. 1035086
2018-05-25 08:23	MIKELI, V. 1035087
2018-05-25 08:23	MIKELI, V. 1035088
2018-05-25 08:23	MIKELI, V. 1035089
2018-05-25 08:23	MIKELI, V. 1035090
2018-05-25 08:23	MIKELI, V. 1035091
2018-05-25 08:23	MIKELI, V. 1035092
2018-05-25 08:23	MIKELI, V. 1035093
2018-05-25 08:23	MIKELI, V. 1035094
2018-05-25 08:23	MIKELI, V. 1035095
2018-05-25 08:23	MIKELI, V. 1035096
2018-05-25 08:23	MIKELI, V. 1035097
2018-05-25 08:23	MIKELI, V. 1035098
2018-05-25 08:23	MIKELI, V. 1035099
2018-05-25 08:23	MIKELI, V. 1035100





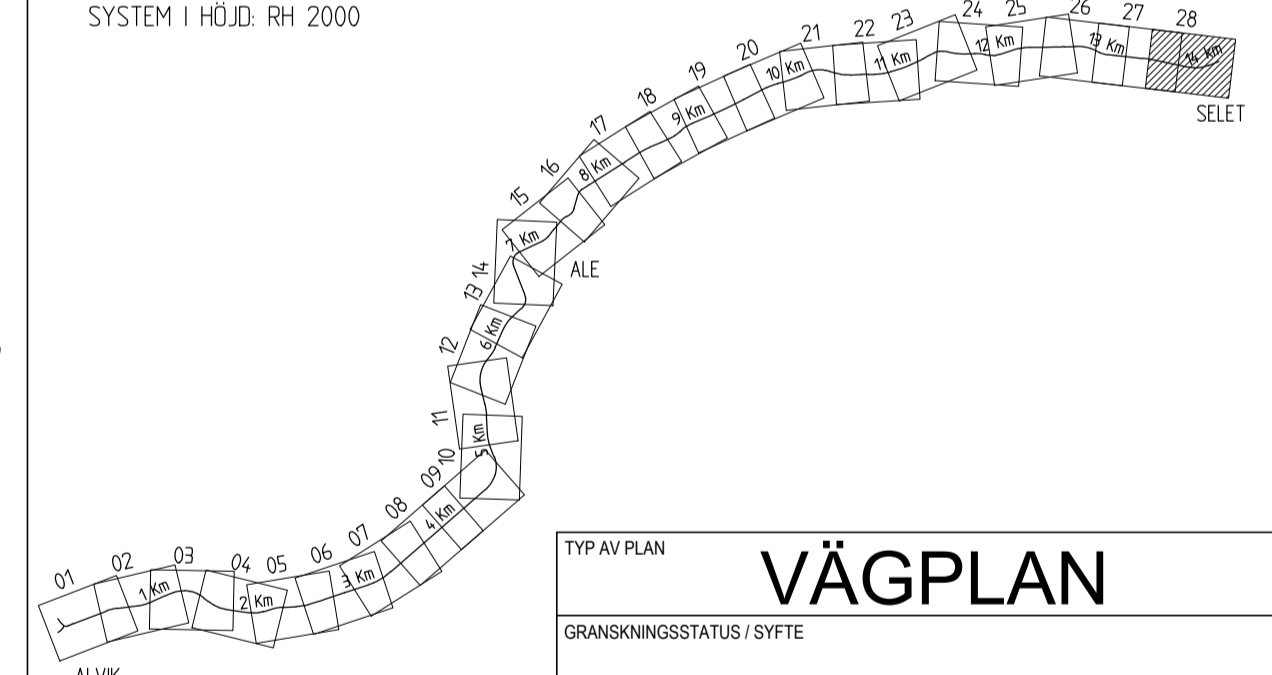
### TECKENFÖRKLARING

- GRANS FÖR VÄGOMRÅDE
- GRANS FÖR BEFINTLIGT VÄGOMRÅDE
- VÄGBANKEKANTER MED LÄNGDMÄTNING OCH HÖJDSÄTTNING INKL. GÅNG- OCH CYKELVÄG
- NYTT VÄGOMRÅDE MED INSKRÄNKT VÄGRÄTT
- TILFÄLLIG NYTTJÄNDERÄTT
- NY DAGVATTENBRUNN
- NY VÄGTRUMMA

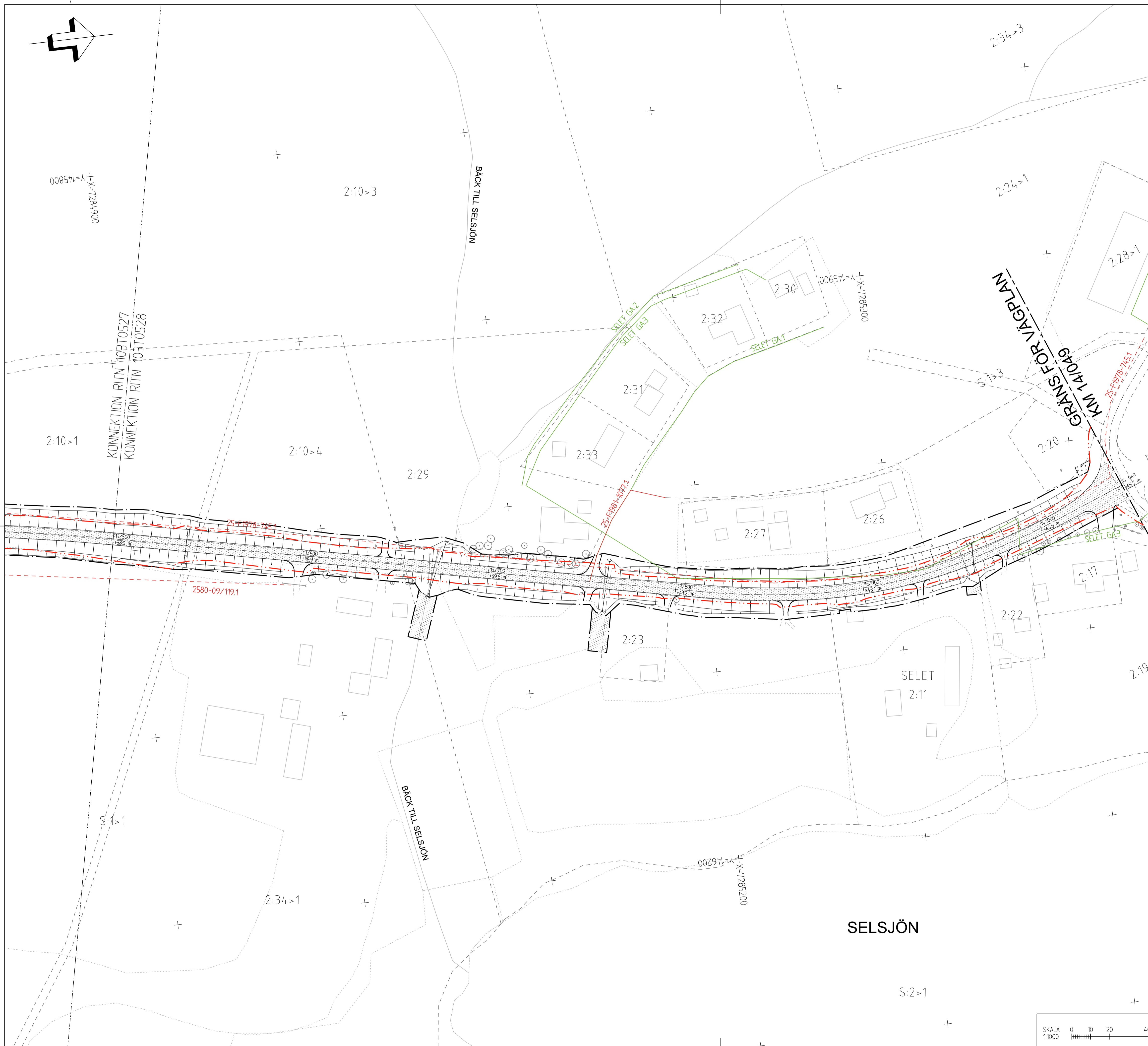
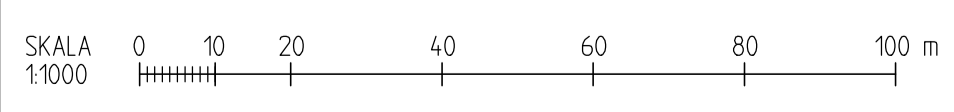
### ÖVRIGA BEFINTLIGA BETECKNINGAR PÅ RITNING

- VÄGANSLUTNING TILL BEFINTLIG ALLMÄN VÄG SOM STÄNGS GENOM SÄRSKILT BESLUT
- BYGGNADER (BOSTAD, ÖVRIGA BYGGNADER)
- FASTIGHETSBEDECKNING
- TRAKTGRÄNS
- FASTIGHETSGRÄNS
- ÄGOSLAGSGRÄNS
- DETALJPLANEGRÄNS
- 25-F1983-4001 LEDNINGSRÄTT
- 25-NLA-7253.1 SERVICITUT
- SELET GÅS GEMENSAMHETSANLÄGGNING
- BELÄGGENSKANT
- HÄCKMITT
- STAKET, PLANK
- BELYSNINGSSTOLPE
- EL- & TELESTOLPE
- TRÄD
- BUSKE
- FLAGGSTÄNG
- BEFINTLIG TRUMMA

SYSTEM I PLAN: SWEREF 99 21 45  
 SYSTEM I HÖJD: RH 2000



TYP AV PLAN		<b>VÄGPLAN</b>	
GRANSKNINGSSTATUS / SYFTE			
HANDLINGSTYP			
<b>FASTSTÄLLELSEHANDLING</b>		LEVERANS / ÄNDRINGS-PM	
DATUM		2019-05-10	
OBJEKT			
<b>ALVIK-SELET</b>			
DELOMRÅDE / BANDEL			
<b>VÄG 582</b>			
ANLÄGGNINGSDEL			
DELEN ALVIK-SELET			
OBJEKTNUMMER / KM	KONSTRUKTIONNUMMER		
141932	742004		
BESTÄLLARE	LEVERANTÖR		
TRAFIKVERKET	ÅF INFRASTRUCTURE		
SKAPAD AV	LEVERANTÖR		UPPRAGSNUMMER
L. JOHANSSON	742004		222470
GODKÄND AV	LEVERANTÖR		AVDELNING
M. NYBERG	222470		
RITNINGSTYP			
ILLUSTRATIONSKARTA			
TEKNIKOMRÅDE / INNEHÅLL			
VÄGUTFORMNING OCH TRAFIK			
BESKRIVNING			
KM 13/500 - 14/000			
SKALA	FORMAT	FÖRVALTNINGSNUMMER	
1:1000	A1		
RITNINGNUMMER	BLAD	NÄSTA BLAD	BET
1 03 T 05 28			



2018-05-25 08:23	MIKELI, V.00000001
2018-05-25 08:23	MIKELI, V.00000002
2018-05-25 08:23	MIKELI, V.00000003
2018-05-25 08:23	MIKELI, V.00000004
2018-05-25 08:23	MIKELI, V.00000005
2018-05-25 08:23	MIKELI, V.00000006
2018-05-25 08:23	MIKELI, V.00000007
2018-05-25 08:23	MIKELI, V.00000008
2018-05-25 08:23	MIKELI, V.00000009
2018-05-25 08:23	MIKELI, V.00000010
2018-05-25 08:23	MIKELI, V.00000011
2018-05-25 08:23	MIKELI, V.00000012
2018-05-25 08:23	MIKELI, V.00000013
2018-05-25 08:23	MIKELI, V.00000014
2018-05-25 08:23	MIKELI, V.00000015
2018-05-25 08:23	MIKELI, V.00000016
2018-05-25 08:23	MIKELI, V.00000017
2018-05-25 08:23	MIKELI, V.00000018
2018-05-25 08:23	MIKELI, V.00000019
2018-05-25 08:23	MIKELI, V.00000020
2018-05-25 08:23	MIKELI, V.00000021
2018-05-25 08:23	MIKELI, V.00000022
2018-05-25 08:23	MIKELI, V.00000023
2018-05-25 08:23	MIKELI, V.00000024
2018-05-25 08:23	MIKELI, V.00000025
2018-05-25 08:23	MIKELI, V.00000026
2018-05-25 08:23	MIKELI, V.00000027
2018-05-25 08:23	MIKELI, V.00000028
2018-05-25 08:23	MIKELI, V.00000029
2018-05-25 08:23	MIKELI, V.00000030
2018-05-25 08:23	MIKELI, V.00000031
2018-05-25 08:23	MIKELI, V.00000032
2018-05-25 08:23	MIKELI, V.00000033
2018-05-25 08:23	MIKELI, V.00000034
2018-05-25 08:23	MIKELI, V.00000035
2018-05-25 08:23	MIKELI, V.00000036
2018-05-25 08:23	MIKELI, V.00000037
2018-05-25 08:23	MIKELI, V.00000038
2018-05-25 08:23	MIKELI, V.00000039
2018-05-25 08:23	MIKELI, V.00000040
2018-05-25 08:23	MIKELI, V.00000041
2018-05-25 08:23	MIKELI, V.00000042
2018-05-25 08:23	MIKELI, V.00000043
2018-05-25 08:23	MIKELI, V.00000044
2018-05-25 08:23	MIKELI, V.00000045
2018-05-25 08:23	MIKELI, V.00000046
2018-05-25 08:23	MIKELI, V.00000047
2018-05-25 08:23	MIKELI, V.00000048
2018-05-25 08:23	MIKELI, V.00000049
2018-05-25 08:23	MIKELI, V.00000050