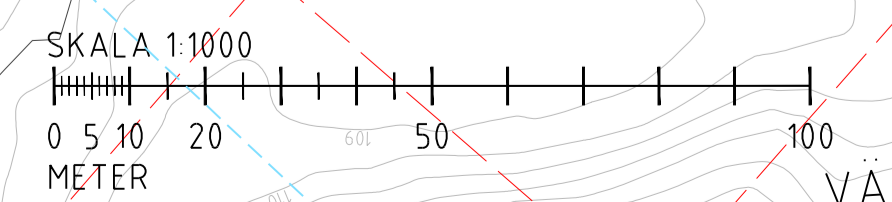
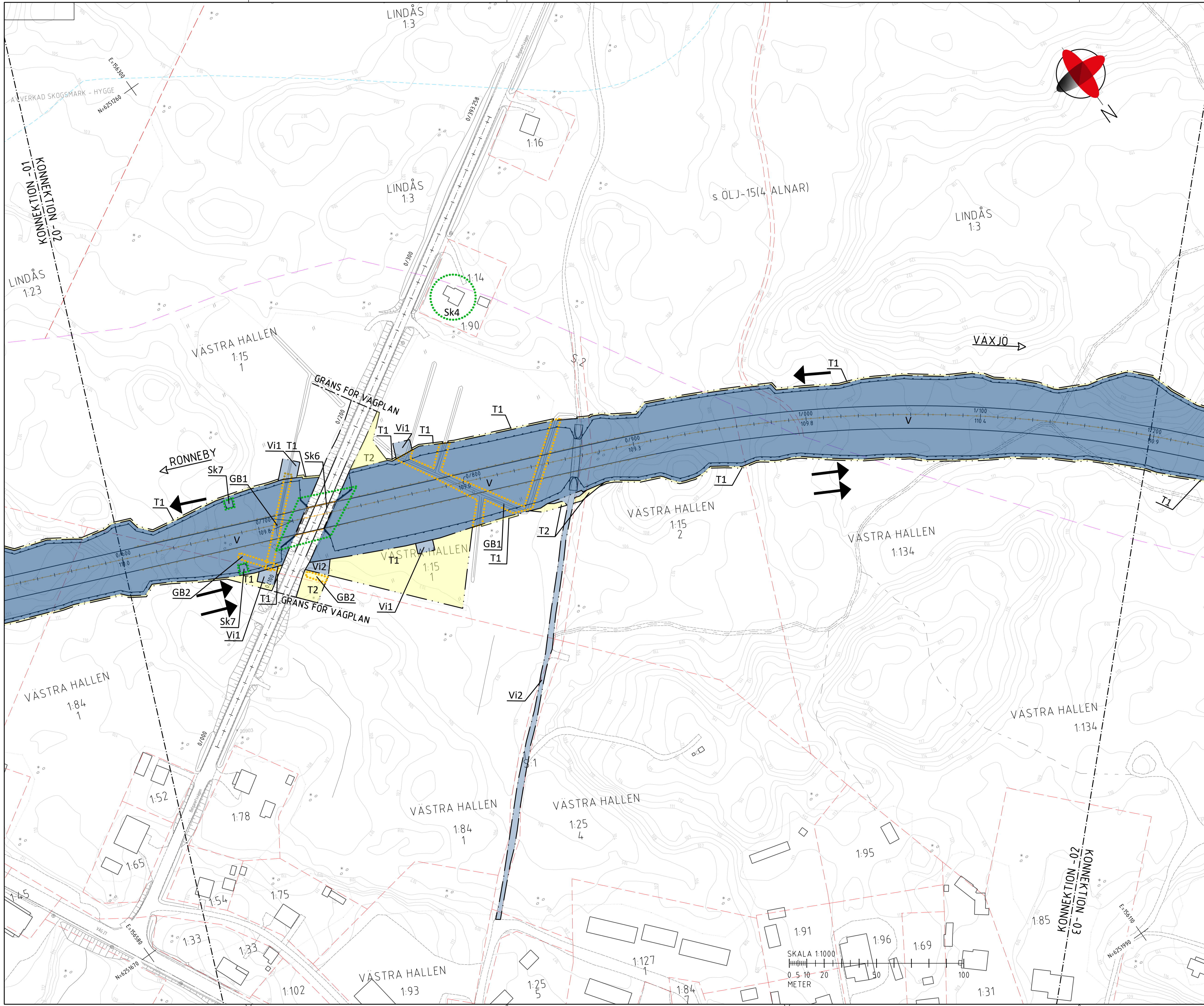
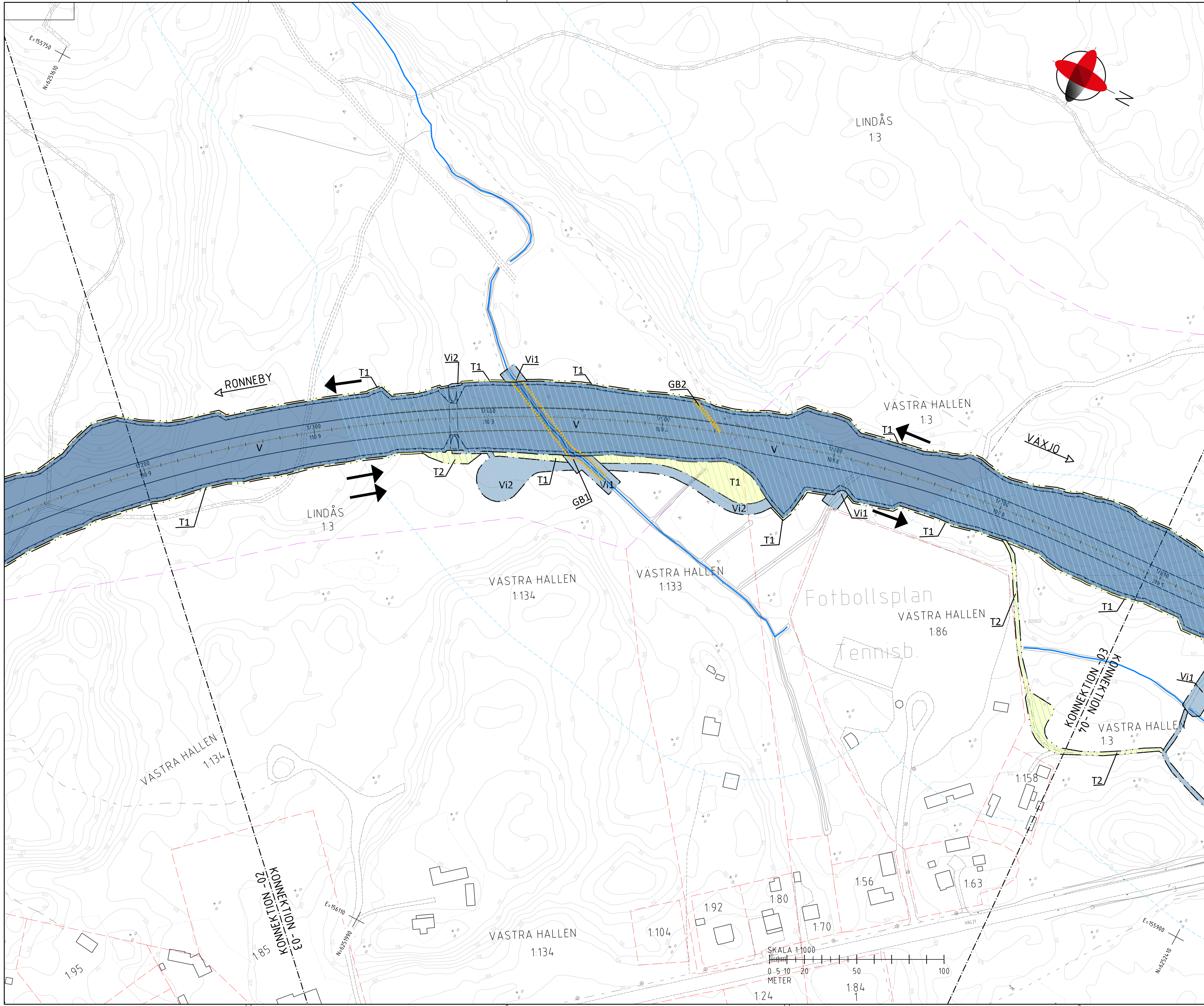


TECKENFÖRKLARING	
<b>MARKANSPRÅK</b>	
—	GRANS FÖR VÄGOMRÅDE
- - -	AVGRÄNSNING MELLAN OLIKA TYPER AV MARKANSPRÅK
V	NYTT VÄGOMRÅDE MED VÄGRATT
Vi	NYTT VÄGOMRÅDE MED INSKRÄNKT VÄGRATT
T	TILLFALLIG NYTT JÄNDERATT (GALLER UNDER BYGGTIDEN)
Vi1	INSKRÄNKT VÄGRATT FÖR TRUMMA/LEDNING
Vi2	INSKRÄNKT VÄGRATT FÖR SERVICEVÄG
T1	TILLFALLIG NYTT JÄNDERATT/ARBETSOMRÅDE FÖR ETABLERINGSOMRÅDE, UPPLAG OCH BYGGVÄG
T2	TILLFALLIG NYTT JÄNDERATT/ARBETSOMRÅDE FÖR OMLEDNING AV TRAFIK
<b>SKYDDSAKTGÅRDER OCH FÖRSIKTIGHETSMÅTT</b>	
—	SIDORÄCKE
—	MITTRÄCKE
—	FAUNASTÄNGSEL HÖJD 2,2m ÖVER OMGIVANDE MARKNIVÅ
—	MARKERING ELLER AVGRÄNSNING AV SKYDDSAKTGÅRD OCH FÖRSIKTIGHETSMÅTT
Sk1	BULLERSKYDDSSKÄRM, 1,5 m ÖVER VÄGMITT
Sk2	BULLERSKYDDSVÄLL, 1,5 m ÖVER VÄGMITT
Sk3	BULLERSKYDDSSKÄRM, 2,0 m ÖVER VÄGMITT
Sk4	FASTIGHETSNA RA BULLERSKYDD, ERBJUDANDE OM SKYDDAD UTEPLATS
Sk5	FAUNAPASSAGE, TRUMMA
Sk6	FAUNAPASSAGE, PORT
Sk7	VILTUTHOPP
SAMTLIGA TRUMMOR FÖR GENOMLEDNING AV VATTENDRAG SKA INTE UTGÖRA VÄNDRINGSHINDER FÖR FISKAR ELLER ANDRA DJUR SOM ANVANDER DETTA SOM VÄNDRINGSSTRÅK	
<b>VERKSAMHETER/ÅTGÄRDER SOM UNDANTAS FRÅN FÖRBUD ENLIGT MILJÖBALKEN (GALLER HELA PLANEN)</b>	
—	FÖRBUD SOM AVSER VERKSAMHET ELLER ÅTGÄRD INOM GEMENSAMT BIODIVERSITÄTSSKYDDSBOMSTRÄCK (7 11 25 26 MB)
—	GALLER INTE BYGGANDE AV ALLMAN VÄG/JÄRNVÄG
GB1	ÖPPET DIKESSYSTEM I JORDBRUKSMARK
GB2	STENMUR MELLAN SKOG OCH JORDBRUKSMARK
—	FÖRBUD MOT ÅTGÄRD INOM STRÅNSKYDDSBOMSTRÄCK (7 15 MB)
—	GALLER INTE BYGGANDE AV ALLMAN VÄG/JÄRNVÄG
SKYDDIGHETEN ATT GÖRA ANMÄLAN FÖR SAMRÅD ENLIGT 12 6 MB GÄLLER INTE FÖR DE VERKSAMHETER OCH ÅTGÄRDER SOM BEHOVS FÖR ATT BYGGA VÄGEN/JÄRNVÄGEN OCH SOM FASTSTÄLLS OCH INGÅR I VÄGOMRÅDET FÖR ALLMAN VÄG/JÄRNVÄGSMARK ELLER OMRÅDE FÖR TILLFALLIG NYTT JÄNDERATT.	
<b>ÅTGÄRDER SOM UNDANTAS FRÅN KRAV PÅ BYGGLOV B1</b>	
B1	BYGGLOV KRAVS INTE FÖR BULLERSKÄRMAR.
<b>SÄRSKILDA BESLUT SOM TAS I SAMBAND MED FASTSTÄLLELSE</b>	
—	INDRAGNING AV VÄG FRÅN ALLMANT UNDERHÅLL
<b>ÖVRIGA BETECKNINGAR PÅ PLANKARTAN</b>	
—	NY VÄG ELLER JUSTERING AV BEFINTLIG VÄG MED VÄGBANEKANTER, LÅNGMÄTNING OCH HÖJDSÄTTNING
—	FASTIGHETSGRÄNS
—	TRAKTGRÄNS
1:23	FASTIGHETSBEDECKNING
—	BEFINTLIGT VATTENDRAG
—	PROJEKT VÄG 27 FÖRBI BACKARYD TILL HALLABRO
<b>KOORDINATSYSTEM</b>	
PLANSYSTEM: SWEREF 99 15 00	
HÖJDSYSTEM: RH 2000	
<b>TYP AV PLAN</b>	
<b>VÄGPLAN</b>	
<b>GRANSKNINGSSTATUS / SYFTE</b>	
<b>SAMRÅDSHANDLING</b>	
2021-04-24	LEVERANS / ÄNDRINGS-PM
<b>VÄG 27, KARLSKRONA-VÄXJÖ DELEN FÖRBI HALLABRO</b>	
<b>DELOMRÅDE / BANDEL</b>	
RV 27 DELEN FÖRBI HALLABRO	
<b>ANLÄGGNINGSGRÄNS</b>	
GEMENSAMT	
168090	KONSTRUKTIONSNUMMER
	LEVERANTÖR
<b>TRAFIKVERKET</b>	<b>Sigma</b>
SKAPAD AV	JÄKERMÄN, T FLYMAN
UPPRORGSNUMMER	157948
GRANSKAD AV	J LEIJMAN
AVDELNING	SIGMA CIVIL
<b>RITNINGSTYP</b>	
PLANKARTA	
TEKNIKOMRÅDE / INNEHÅLL	
T VÄGUTFORMNING OCH TRAFIK	
<b>BESKRIVNING</b>	
SEKTION	
0/00 - 0/600	
SKALA	1:1000
FORMAT	A1
FÖRVALTNINGSNUMMER	
RITINGSNUMMER	1 00 T 02 01
BLAD	NÄSTA BLAD
BET	





TECKENFÖRKLARING	
<b>MARKANSPRÅK</b>	
—	GRANS FÖR VÄGOMRÅDE
- - -	AVGRÄNSNING MELLAN OLIKA TYPER AV MARKANSPRÅK
V	NYTT VÄGOMRÅDE MED VÄGRATT
Vi	NYTT VÄGOMRÅDE MED INSKRÄNKT VÄGRATT
T	TILLFALLIG NYTT JÄNDERATT (GALLER UNDER BYGGTIDEN)
Vi1	INSKRÄNKT VÄGRATT FÖR TRUMMA/LEDNING
Vi2	INSKRÄNKT VÄGRATT FÖR SERVICEVÄG
T1	TILLFALLIG NYTT JÄNDERATT/ARBETSOMRÅDE FÖR ETABLERINGSOMRÅDE, UPPLAG OCH BYGGVÄG
T2	TILLFALLIG NYTT JÄNDERATT/ARBETSOMRÅDE FÖR OMLEDNING AV TRAFIK
<b>SKYDDSÅTGÄRDER OCH FÖRSIKTIGHETSMÅTT</b>	
—	SIDORÄCKE
—	MITTRÄCKE
—	FAUNASTÄNGSEL HÖJD 2,2m ÖVER OMGIVANDE MARKNIVÅ
—	MÄRKNING ELLER AVGRÄNSNING AV SKYDDSÅTGÄRD OCH FÖRSIKTIGHETSMÅTT
Sk1	BULLERSKYDDSSKÄRM, 1,5 m ÖVER VÄGMITT
Sk2	BULLERSKYDDSVÄLL, 1,5 m ÖVER VÄGMITT
Sk3	BULLERSKYDDSSKÄRM, 2,0 m ÖVER VÄGMITT
Sk4	FASTIGHETSNA RA BULLERSKYDD, ERBJUDANDE OM SKYDDAD UTEPLATS
Sk5	FAUNAPASSAGE, TRUMMA
Sk6	FAUNAPASSAGE, PORT
Sk7	VILTUTHOPP
SAMTLIGA TRUMMOR FÖR GENOMLEDNING AV VATTENDRAG SKA INTE UTGÖRA VÄNDRINGSHINDER FÖR FISKAR ELLER ANDRA DJUR SOM ANVänder DETTA SOM VÄNDRINGSSTRÅK	
<b>VERKSAMHETER/ÅTGÄRDER SOM UNDANTAS FRÅN FÖRBUD ENLIGT MILJÖBALKEN (GALLER HELA PLANEN)</b>	
—	FÖRBUD SOM AVSER VERKSAMHET ELLER ÅTGÄRD INOM GENERELL BIODIVERSITÄTSSKYDDSDOMRÅDE (7:11 2ST. MB)
—	GALLER INTE BYGGANDE AV ALLMAN VÄG/JÄRNVÄG
GB1	ÖPPET DIKESSYSTEM I JORDBRUKSMARK
GB2	STENMUR MELLAN SKOG OCH JORDBRUKSMARK
—	FÖRBUD MOT ÅTGÄRD INOM STRÅNSKYDDSDOMRÅDE (7:15 MB)
—	GALLER INTE BYGGANDE AV ALLMAN VÄG/JÄRNVÄG
SKYDDIGHETEN ATT GÖRA ANMÄLAN FÖR SAMRÅD ENLIGT 12:6 MB GALLER INTE FÖR DE VERKSAMHETER OCH ÅTGÄRDER SOM BEHOVS FÖR ATT BYGGA VÄGEN/JÄRNVÄGEN OCH SOM FASTSTÄLLS OCH INGÅR I VÄGOMRÅDET FÖR ALLMAN VÄG/JÄRNVÄGSMARK ELLER OMRÅDE FÖR TILLFALLIG NYTT JÄNDERATT.	
<b>ÅTGÄRDER SOM UNDANTAS FRÅN KRAV PÅ BYGGLOV</b>	
B1	BYGGLOV KRAVS INTE FÖR BULLERSKÄRMAR
<b>SÄRSKILDA BESLUT SOM TAS I SAMBAND MED FASTSTÄLLESE</b>	
—	INDRAGNING AV VÄG FRÅN ALLMANT UNDERHÅLL
<b>ÖVRIGA BETECKNINGAR PÅ PLANKARTAN</b>	
—	NY VÄG ELLER JUSTERING AV BEFINTLIG VÄG MED VÄGBÄNKANTER, LÅNGMÄTNING OCH HÖJDSÄTTNING
—	FASTIGHETSGRÄNS
—	TRAKTGRÄNS
1:23	FASTIGHETSBECKENING
—	BEFINTLIGT VATTENDRAG
—	PROJEKT VÄG 27 FÖRBI BACKARYD TILL HALLABRO
<b>KOORDINATSYSTEM</b>	
PLANSYSTEM: SWEREF 99 15 00	
HÖJDSYSTEM: RH 2000	
TYP AV PLAN	
<b>VÄGPLAN</b>	
GRANSKNINGSSTATUS / SYFTE	
HANDLINGSTYP	
<b>SAMRÅDSHANDLING</b>	
DATUM	LEVERANS / ÄNDRINGS-PM
2021-04-24	
OBJEKT	
<b>VÄG 27, KARLSKRONA-VÄXJÖ DELEN FÖRBI HALLABRO</b>	
DELOMRÅDE / BÄNDEL	
RV 27 DELEN FÖRBI HALLABRO	
ANLÄGGNINGSDIAGRAM	
GEMENSAMT	
OBJEKTNUMMER / KM	KONSTRUKTIONNUMMER
168090	
BESTÄLLARE	LEVERANTÖR
<b>TRAFIKVERKET</b>	<b>Sigma</b>
SKAPAD AV	UPPDRAGSNUMMER
J AKERMAN, T FLYMAN	157948
GRANSKAD AV	AVDELNING
J LEIJMAN	SIGMA CIVIL
RITNINGSTYP	
PLANKARTA	
TEKNIKOMRÅDE / INNEHÅLL	
T VÄGUTFORMNING OCH TRAFIK	
BESKRIVNING	
SEKTION	
0/600 - 1/200	
SKALA	FORMAT
1:1000	A1
RITINGSNUMMER	FÖRVALTNINGSNUMMER
1 00 T 02 02	
BLAD	NÄSTA BLAD
	BET



### TECKENFÖRKLARING

**MARKANSPRÅK**

- GRANS FOR VÄGOMRÅDE
- AVGRÄNSNING MELLAN OLIKA TYPER AV MARKANSPRÅK
- V** NYTT VÄGOMRÅDE MED VÄGRÄTT
- Vi** NYTT VÄGOMRÅDE MED INSKRÄNKT VÄGRÄTT
- T** TILLFALLIG NYTT JÄNDERÄTT (GALLER UNDER BYGGTIDEN)

**VI** INSKRÄNKT VÄGRÄTT FÖR TRUMMA/LEDNING  
**Vi2** INSKRÄNKT VÄGRÄTT FÖR SERVICEVÄG  
**T1** TILLFALLIG NYTT JÄNDERÄTT/ARBETSOMRÅDE FÖR ETABLERINGSOMRÅDE, UPPLAG OCH BYGGVÄG  
**T2** TILLFALLIG NYTT JÄNDERÄTT/ARBETSOMRÅDE FÖR OMLÄNING AV TRAFIK

**SKYDDSÅTGÄRDER OCH FÖRSIKTIGHETSMÅTT**

- SIDORÄCKE
- MITTRÄCKE
- FAUNASTÄNGSEL HÖJD 2,2m ÖVER OMGIVANDE MARKNIVÅ
- MÄRKNING ELLER AVGRÄNSNING AV SKYDDSÅTGÄRD OCH FÖRSIKTIGHETSMÅTT
- SK1** BULLERSKYDDSSKÄRM, 1,5 m ÖVER VÄGMITT
- SK2** BULLERSKYDDSVÄLL, 1,5 m ÖVER VÄGMITT
- SK3** BULLERSKYDDSSKÄRM, 2,0 m ÖVER VÄGMITT
- SK4** FASTIGHETSÄNÄRA BULLERSKYDD, ERBJUDANDE OM SKYDDAD UTEPLATS
- SK5** FAUNAPASSAGE, TRUMMA
- SK6** FAUNAPASSAGE, PORT
- SK7** VILTUTHOPP

SÄMMLIGA TRUMMOR FÖR GENOMLEDNING AV VATTENDRAG SKA INTE UTGÖRA VÄNDERINGSHINDER FÖR FISKAR ELLER ANDRA DJUR SOM ANVÄNDER DETTA SOM VÄNDERINGSSTRÅK.

**VERKSAMHETER/ÅTGÄRDER SOM UNDANTAS FRÅN FÖRBUD ENLIGT MILJÖBALKEN (GALLER HELA PLANEN)**

- FÖRBUD SOM AVSER VERKSAMHETER ELLER ÅTGÄRD INOM GEMENSAMT
- BIOTOPSKYDDSOMRÅDE (7,11 25T, MB) GALLER INTE BYGGANDE AV ALLMAN VÄG/JÄRNVÄG
- GB1** ÖPPET DIKESSYSTEM I JORDBRUKSMARK
- GB2** STENMUR MELLAN SKOG OCH JORDBRUKSMARK

FÖRBUD MOT ÅTGÄRD INOM STRÄNSKYDDSOMRÅDE (7,15 MB) GALLER INTE BYGGANDE AV ALLMAN VÄG/JÄRNVÄG

SKYDDIGHETEN ATT GÖRA ANMÄLAN FÖR SAMRÅD ENLIGT 12:6 MB GALLER INTE FÖR DE VERKSAMHETER OCH ÅTGÄRDER SOM BEHOVS FÖR ATT BYGGA VÄG/JÄRNVÄG OCH SOM FASTSTÄLLS OCH INGÅR I VÄGOMRÅDET FÖR ALLMAN VÄG/JÄRNVÄGSMARK ELLER OMRÅDE FÖR TILLFALLIG NYTT JÄNDERÄTT.

**ÅTGÄRDER SOM UNDANTAS FRÅN KRAV PÅ BYGGLOV**

- B1** BYGGLOV KRAVS INTE FÖR BULLERSKÄRMAR

**SÄRSKILDA BESLUT SOM TAS I SAMBAND MED FASTSTÄLLELSE**

- INDRAGNING AV VÄG FRÅN ALLMANT UNDERHÅLL

**ÖVRIGA BETECKNINGAR PÅ PLANKARTAN**

- NY VÄG ELLER JUSTERING AV BEFINTLIG VÄG MED VÄGBANER, LANGDMÄTNING OCH HÖJDSÄTTNING
- FASTIGHETSGRÄNS
- TRAKTGRÄNS
- 1:23 FASTIGHETSBEDECKNING
- BEFINTLIGT VATTENDRAG
- PROJEKT VÄG 27 FÖRBI BACKARYD TILL HALLABRO

**KOORDINATSYSTEM**  
 PLANSYSTEM: SWEREF 99 15 00  
 HÖJDSYSTEM: RH 2000

---

**VÄGPLAN**

GRÄNSKNINGSSTATUS / SYFTE

HANDLINGSTYP: **SAMRÅDSHANDLING**

DATUM: 2021-04-24 LEVERANS / ÄNDRINGS-PM

OBJEKT: **VÄG 27, KARLSKRONA-VÄXJÖ DELEN FÖRBI HALLABRO**

DELOMRÅDE / BANDEL: **RV 27 DELEN FÖRBI HALLABRO**

ANLÄGGNINGSGRÄNS: **GEMENSAMT**

OBJEKTNUMMER / KM: 168090 KONSTRUKTIONNUMMER

BESTÄLLARE: LEVERANTÖR:

**TRAFIKVERKET** **Sigma**

SKAPAD AV: J AKERMAN, T FLYMAN LUPPDRAGSNUMMER: 157948

GRÖDKÄND AV: J LEIJMAN ÄRDELNING: SIGMA CIVIL

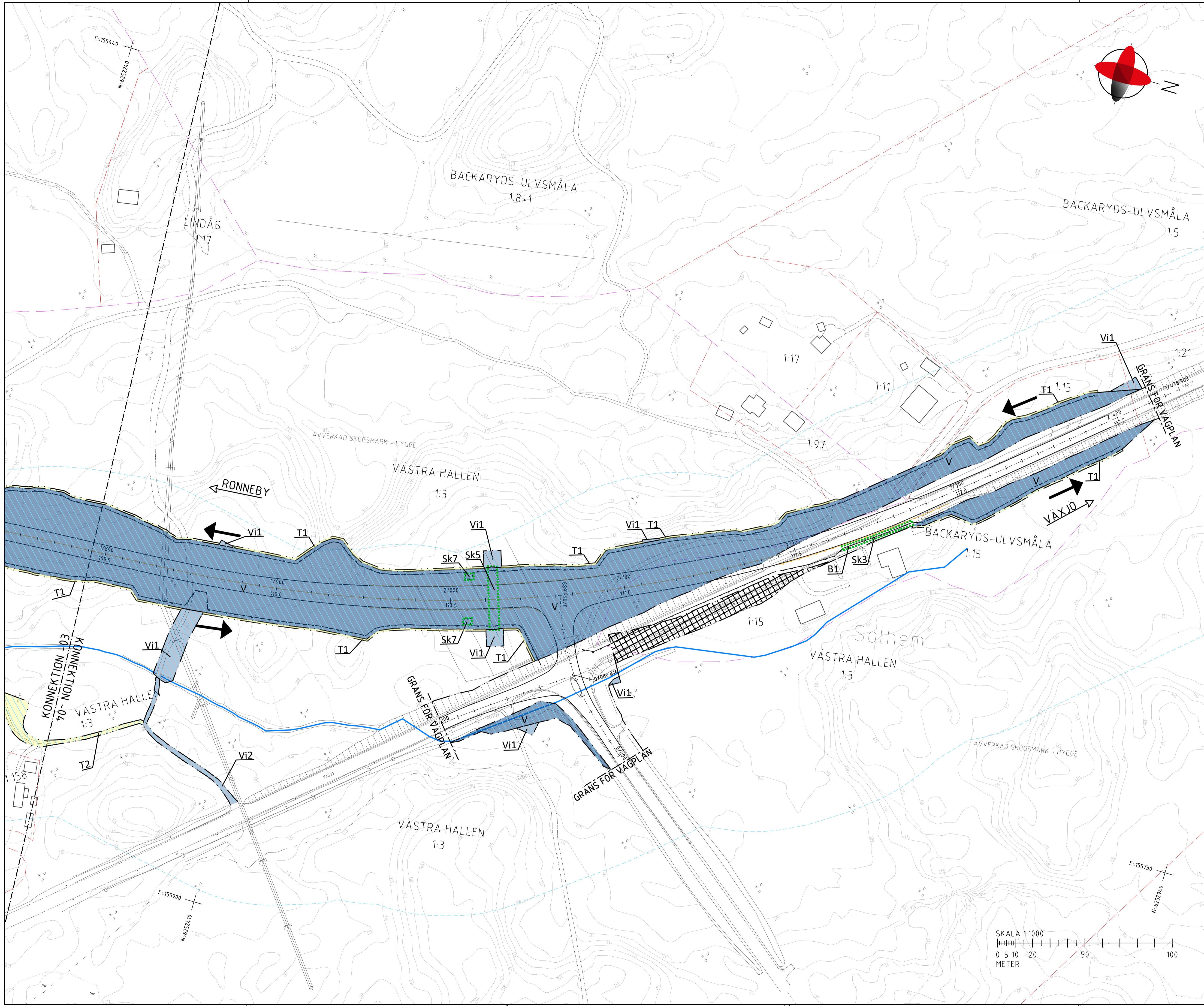
RITNINGSTYP: **PLANKARTA**

TEKNIKOMRÅDE / INNEHÅLL: **T VÄGUTFORMNING OCH TRAFIK**

BESKRIVNING: **SEKTION 1/200 - 1/800**

SKALA: 1:1000 FORMAT: A1 FÖRVALTNINGSNUMMER

RITINGSNUMMER: 1 00 T 02 03 BLAD: NÄSTA BLAD: BET:



TECKENFÖRKLARING	
<b>MARKANSPRÅK</b>	
	GRANS FÖR VÄGOMRÅDE
	AVGRÄNSNING MELLAN OLIKA TYPER AV MARKANSPRÅK
	NYTT VÄGOMRÅDE MED VÄGRÄTT
	NYTT VÄGOMRÅDE MED INSKRÄNKT VÄGRÄTT
	TILLFALLIG NYTT JÄNDERÄTT (GALLER UNDER BYGGTIDEN)
	Vi1 INSKRÄNKT VÄGRÄTT FÖR TRUMMA/LEDNING
	Vi2 INSKRÄNKT VÄGRÄTT FÖR SERVICEVÄG
	T1 TILLFALLIG NYTT JÄNDERÄTT/ARBETSOMRÅDE FÖR ETABLERINGSOMRÅDE, UPPLAG OCH BYGGVÄG
	T2 TILLFALLIG NYTT JÄNDERÄTT/ARBETSOMRÅDE FÖR OMLEDNING AV TRAFIK
<b>SKYDDSÅTGÄRDER OCH FÖRSIKTIGHETSMÅTT</b>	
	SIDORÄCKE
	MITTRÄCKE
	FAUNASTÅNGSEL HÖJD 2,2m ÖVER OMGIVANDE MARKNIVÅ
	MÄRKNING ELLER AVGRÄNSNING AV SKYDDSÅTGÄRD OCH FÖRSIKTIGHETSMÅTT
	SK1 BULLERSKYDDSSKARM, 1,5 m ÖVER VÄGMITT
	SK2 BULLERSKYDDSVALL, 1,5 m ÖVER VÄGMITT
	SK3 BULLERSKYDDSSKARM, 2,0 m ÖVER VÄGMITT
	SK4 FASTIGHETSNA RA BULLERSKYDD, ERBJUDANDE OM SKYDDAD UTEPLATS
	SK5 FAUNAPASSAGE, TRUMMA
	SK6 FAUNAPASSAGE, PORT
	SK7 VILTUTHOPP
SAMTLIGA TRUMMOR FÖR GENOMLEDNING AV VATTENDRAG SKA INTE UTGÖRA VÄNDRINGSHINDER FÖR FISKAR ELLER ANDRA DJUR SOM ANVANDER DETTA SOM VÄNDRINGSSTRÅK	
<b>VERKSAMHETER/ÅTGÄRDER SOM UNDANTAS FRÅN FÖRBUD ENLIGT MILJÖBALKEN (GALLER HELA PLANEN)</b>	
	FÖRBUD SOM AVSER VERKSAMHET ELLER ÅTGÄRD INOM GEMENSAMT BIODIVERSITÄTSSKYDDSBESKUTT (1:11 25T, MB) GALLER INTE BYGGANDE AV ALLMAN VÄG/JÄRNVÄG
	GB1 ÖPPET DIKESSYSTEM I JORDBRUKSMARK
	GB2 STENMUR MELLAN SKOG OCH JORDBRUKSMARK
	FÖRBUD MOT ÅTGÄRD INOM STRÅNSKYDDSBESKUTT (7:15 MB) GALLER INTE BYGGANDE AV ALLMAN VÄG/JÄRNVÄG
SKYDDIGHETEN ATT GÖRA ANMÄLAN FÖR SAMRÅD ENLIGT 12:6 MB GALLER INTE FÖR DE VERKSAMHETER OCH ÅTGÄRDER SOM BEHOVS FÖR ATT BYGGA VÄGEN/JÄRNVÄGEN OCH SOM FASTSTÄLLS OCH INGÅR I VÄGOMRÅDET FÖR ALLMAN VÄG/JÄRNVÄGSMARK ELLER OMRÅDE FÖR TILLFALLIG NYTT JÄNDERÄTT	
<b>ÅTGÄRDER SOM UNDANTAS FRÅN KRAV PÅ BYGGLOV</b>	
	B1 BYGGLOV KRAVS INTE FÖR BULLERSKÄRMAR
<b>SÄRSKILDA BESLUT SOM TAS I SAMBAND MED FASTSTÄLLELSE</b>	
	INDRAGNING AV VÄG FRÅN ALLMANT UNDERHÅLL
<b>ÖVRIGA BETECKNINGAR PÅ PLANKARTAN</b>	
	NY VÄG ELLER JUSTERING AV BEFINTLIG VÄG MED VÄGBÄNKAFTER, LÅNGMÄTNING OCH HÖJDSÄTTNING
	FASTIGHETSGRÄNS
	TRAKTGRÄNS
	FASTIGHETSBETECKNING
	BEFINTLIGT VATTENDRAG
	PROJEKT VÄG 27 FÖRBI BACKARYD TILL HALLABRO
<b>KOORDINATSYSTEM</b>	
PLANSYSTEM: SWEREF 99 15 00	
HÖJDSYSTEM: RH 2000	
<b>TYP AV PLAN</b>	
<b>VÄGPLAN</b>	
GRANSKNINGSSTATUS / SYFTE	
<b>SAMRÅDSHANDLING</b>	
DATUM 2021-04-24	LEVERANS / ÄNDRINGS-PM
OBJEKT <b>VÄG 27, KARLSKRONA-VÅXJÖ DELEN FÖRBI HALLABRO</b>	
DELOMRÅDE / BANDEL RV 27 DELEN FÖRBI HALLABRO	
ANALYSOMRÅDE GEMENSAMT	
OBJEKTNUMMER / KM 168090	KONSTRUKTIONSNUMMER
BESTÄLLARE	LEVERANTÖR
SKAPAD AV J AKERMAN, T FLYMAN	UPPDRAGSNUMMER 157948
GODKÄND AV J LEIJMAN	AVDELNING SIGMA CIVIL
RITNINGSTYP <b>PLANKARTA</b>	
TEKNIKOMRÅDE / INNEHÅLL <b>T VÄGUTFORMNING OCH TRAFIK</b>	
BESKRIVNING <b>SEKTION 1/800 - 2/400</b>	
SKALA 1:1000	FÖRVALTNINGSNUMMER
RITINGSNUMMER 1 00 T 02 04	BLAD NÄSTA BLAD BET