




















PLANBESTÄMMELSER
 Följande gäller inom områden med nedanstående beteckningar. Endast angiven användning och utformning är tillåten. Bestämmelser utan beteckning gäller inom hela planområdet.






















Administrativa bestämmelser

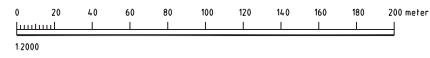
 Område där detaljplaner upphävs

GRUNDKARTA

Beteckningar

-  Traktgräns
-  Fastighetsgräns
-  Rutnätspunkt
-  LJUNGBY
-  7:79
-  LÅRAREN
-  13
-  Traktnamn
-  Regl.sternummer för fastighet med traktnamn
-  Kvarternamn
-  Regl.sternummer för fastighet med kvarternamn
-  Bostadshus resp uthus
-  Industribyggnad
-  Övriga byggnader
-  Skärmtak
-  Transformatorstation
-  Väg, körbanekant
-  Gångstig

-  Slänt
-  Dike
-  Ägoslagsgräns
-  Åker, odlad öppen mark
-  Ängs-, hag- eller betesmark
-  Kärr, mosse eller sankmark
-  Barrskog
-  Lövskog
-  Staket
-  Stenmur
-  Stödmur
-  Häck
-  147,4
-  107
-  Höjd
-  Höjddata
-  Polygonpunkt
-  Belysningsstolpe
-  Elledning i mark
-  Elledning ovan mark
-  Teleledning i mark



Grundkartan är upprättad på grundval av Ljungby primärkarta.
 Mätklass: III.
 Koordinatsystem: SWEREF 99 13 30
 Höjdsystem: RH 2000
 Byggnadernas begränsningslinjer utgöres i vissa fall av fasadlinjerna och i övrigt av horisontalprojektionerna av takens ytterkanter.
 Fastighetsindelningen inom planområdet är gällande 2015-11-18

Per-Olov Almqvist
 Exploateringschef

Wiebke Harders
 Mätningssingenjör

Dnr 2015/1682
 Upphävande av detaljplan för
Torg 1:46 med flera (Trafikplats Lagan)
 Lagan, Ljungby kommun

LJUNGBY KOMMUN
 Plankontoret den 19 november 2015

Lennart Dahlberg
 Stadsarkitekt

Ulla Gunnarsson
 Planhandläggare

Antagen av miljö- och byggnämnden den 27 januari 2016 § 19
 Laga kraftvunnen den 19 februari 2016