TECKENFÖRKLARING

MARKANSPRÅK

- GRÄNS FÖR VÄGOMRÅDE
- AVGRÄNSNING MELLAN OLIKA TYPER AV MARKANSPRÅK
- V — NYTT VÄGOMRÅDE MED VÄGRÄTT
- Vi — NYTT VÄGOMRÅDE MED INSKRÄNKT VÄGRÄTT AVSER OMRÅDE FÖR DIKESRENSNING.
- T1 — TILLFÄLLIG NYTTJANDERÄTT

T1 - TILLFÄLLIG NYTTJANDERÄTT, OMRÅDE FÖR ETABLERINGSYTA. GÄLLER UNDER BYGGTIDEN, DOCK LÄNGST TILL OCH MED GODKÄND SLUTBESIKTNING.

VERKSAMHETER/ÅTGÄRDER SOM UNDANTAS FRÅN FÖRBUD ENLIGT MILJÖBALKEN

UNDANTAG GÄLLER HELA PLANEN

SKYLDIGHETEN ATT GÖRA ANMÄLAN FÖR SAMRÅD ENLIGT 12:6 MB GÄLLER INTE FÖR DE VERKSAMHETER OCH ÅTGÄRDER SOM BEHÖVS FÖR ATT BYGGA VÄGEN OCH SOM FASTSTÄLLS OCH INGÅR I VÄGOMRÅDE FÖR ALLMÄN VÄG ELLER OMRÅDE FÖR TILLFÄLLIG NYTTJANDERÄTT.

ÖVRIGA OBJEKT SOM FASTSTÄLLS

VID BUSSHÄLLPLATS OCH P-FICKA KOMMER BELYSNING ATT SÄTTAS UPP OCH DENNA BLIR DEL AV DEN STATLIGA VÄGANORDNINGEN.

ÖVRIGA BETECKNINGAR PÅ PLANKARTAN

- 0/800 / +00,0 — BEF. VÄG SOM BEHÅLLS. VÄGMITT OCH BEFINTLIG HÖJDSÄTTNING
- 5/400 / +00,0 — NYA VÄGKANTER OCH CENTRUMLINJE HÖJDSÄTTNING AVSER VÄGMITT
- FASTIGHETSGRÄNS
- TRAKTGRÄNS
- SERVITUT
- GEMENSAMHETSANLÄGGNING
- Lr XX-XXX-X — LEDNINGSRÄTT
- BEF. DIKE/BÄCK
- 2:20 — FASTIGHETSBETECKNING

KOORDINATSYSTEM

SYSTEM I PLAN: SWEREF99 20 15
SYSTEM I HÖJD: RH 2000

RITNINGSINDELNING

BURTRÄSK ← → SKELLEFTEÅ

-01 -02 -03 -04 -05 -06 -07 -08 -09 -10 -11 -12 -13

SKALA 1:1000 — 0 10 20 40 60 80 100 m

TYP AV PLAN: VÄGPLAN			
GRANSKNINGSSTATUS / SYFTE: -			
HANDLINGSTYP: GRANSKNINGSHANDLING			
DATUM: 2020-06-30	LEVERANS / ÄNDRINGS-PM		
OBJEKT: VÄG 364 DELEN VÄG 774-LJUSROTET			
DELOMRÅDE / BANDEL: V HJOGGBÖLE-LAPPVATTNET			
ANLÄGGNINGSDEL: VÄG 364			
OBJEKTNUMMER / KM: 157411	KONSTRUKTIONSNUMMER		
BESTÄLLARE: TRAFIKVERKET	LEVERANTÖR: SWECO		
SKAPAD AV: YOUSSEF HAMOUDEH	UPPDRAGSNUMMER: 12702669		
GODKÄND AV: THOMAS SÄLLSTRÖM	AVDELNING: CIVIL		
RITNINGSTYP: PLANRITNING			
TEKNIKOMRÅDE / INNEHÅLL: T VÄGUTFORMNING OCH TRAFIK			
BESKRIVNING: PLAN KM 0/800 - 1/350			
SKALA: 1:1000	FORMAT: A1	FÖRVALTNINGSNUMMER	
RITNINGSNUMMER: 3 01 T 02 01	BLAD	NÄSTA BLAD	BET

Ritning: \\swecloud.SE\LIA01\PROJEKT\124\124750\000\15_Arbetsmaterial\CAD\VP3\1\Ritter\3011T0201.dwg Skapat av: HamoudeH, 1:vassist 2020-06-25 15:50

2020-06-16 15:38
MODELL \\700\0204
MODELL \\4000\0102

2020-04-14 17:05
MODELL \\4000\0101
MODELL \\700\0101
MODELL \\700\0201
MODELL \\700\0203
D\D0\0\P\0202
D\D0\0\P\0201
D\D0\0\P\0201\0001
D\D0\0\P\0203
D\D0\0\P\0203\0016
MODELL \\700\0209
MODELL \\700\0209

XREF

VN157411VP3, ankomst 2020-06-30, ver 2, jobb 9

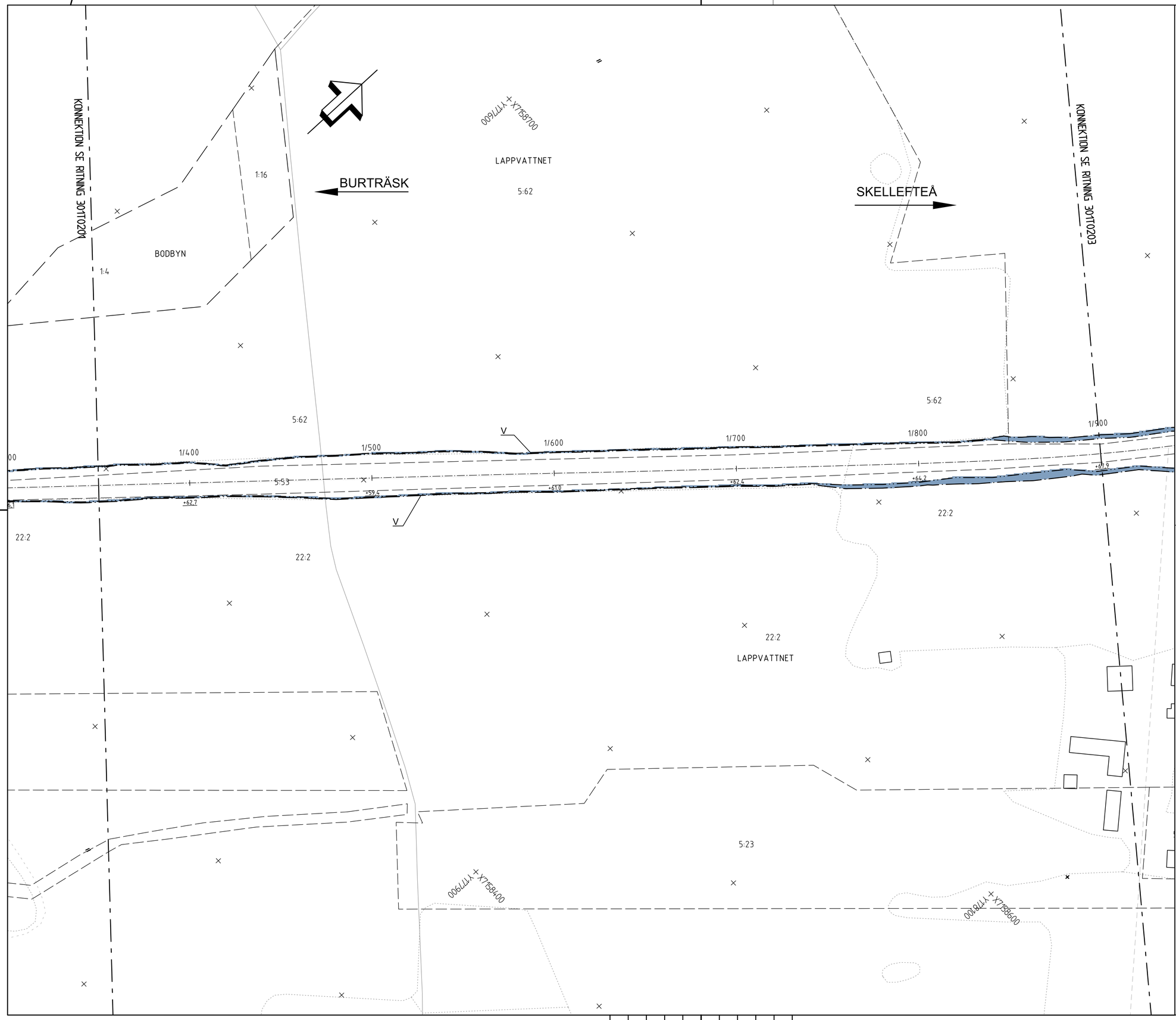

TECKENFÖRKLARING

MARKANSPRÅK

- GRÄNS FÖR VÄGOMRÅDE
- AVGRÄNSNING MELLAN OLIKA TYPER AV MARKANSPRÅK
- V — NYTT VÄGOMRÅDE MED VÄGRÄTT
- Vi — NYTT VÄGOMRÅDE MED INSKRÄNKT VÄGRÄTT AVSER OMRÅDE FÖR DIKESRENSNING.
- T1 — TILLFÄLLIG NYTTJANDERÄTT

T1 - TILLFÄLLIG NYTTJANDERÄTT, OMRÅDE FÖR ETABLERINGSYTA. GÄLLER UNDER BYGGTIDEN, DOCK LÄNGST TILL OCH MED GODKÄND SLUTBESIKTNING.

VERKSAMHETER/ÅTGÄRDER SOM UNDANTAS FRÅN FÖRBUD ENLIGT MILJÖBALKEN

UNDANTAG GÄLLER HELA PLANEN

SKYLDIGHETEN ATT GÖRA ANMÄLAN FÖR SAMRÅD ENLIGT 12:6 MB GÄLLER INTE FÖR DE VERKSAMHETER OCH ÅTGÄRDER SOM BEHÖVS FÖR ATT BYGGA VÄGEN OCH SOM FASTSTÄLLS OCH INGÅR I VÄGOMRÅDE FÖR ALLMÄN VÄG ELLER OMRÅDE FÖR TILLFÄLLIG NYTTJANDERÄTT.

ÖVRIGA OBJEKT SOM FASTSTÄLLS

VID BUSSHÅLLPLATS OCH P-FICKA KOMMER BELYSNING ATT SÄTTAS UPP OCH DENNA BLIR DEL AV DEN STATLIGA VÄGANORDNINGEN.

ÖVRIGA BETECKNINGAR PÅ PLANKARTAN

- 0/800 / +00.0 — BEF. VÄG SOM BEHÅLLS. VÄGMITT OCH BEFINTLIG HÖJDSÄTTNING
- 5/400 / +00.0 — NYA VÄGKANTER OCH CENTRUMLINJE HÖJDSÄTTNING AVSER VÄGMITT
- FASTIGHETSGRÄNS
- TRAKTGRÄNS
- SERVITUT
- GEMENSAMHETSANLÄGGNING
- Lr XX-XXX-X — LEDNINGSRÄTT
- BEF. DIKE/BÄCK
- 2:20 — FASTIGHETSBETECKNING

KOORDINATSYSTEM

SYSTEM I PLAN: SWEREF99 20 15
SYSTEM I HÖJD: RH 2000

RITNINGSINDELNING

BURTRÄSK — SKELLEFTEÅ

-01 -02 -03 -04 -05 -06 -07 -08 -09 -10 -11 -12 -13

SKALA 1:1000 — 0 10 20 40 60 80 100 m

TYP AV PLAN: VÄGPLAN			
GRANSKNINGSSTATUS / SYFTE: -			
HANDLINGSTYP: GRANSKNINGSHANDLING			
DATUM: 2020-06-30	LEVERANS / ÄNDRINGS-PM		
OBJEKT: VÄG 364 DELEN VÄG 774-LJUSROTET			
DELOMRÅDE / BANDEL: V HJOGGBÖLE-LAPPVATTNET			
ANLÄGGNINGSDEL: VÄG 364			
OBJEKTNUMMER / KM: 157411	KONSTRUKTIONSNUMMER		
BESTÄLLARE: TRAFIKVERKET	LEVERANTÖR: SWECO		
SKAPAD AV: YOUSSEF HAMOUDEH	UPPDRAGSNUMMER: 12702669		
GODKÄND AV: THOMAS SÄLLSTRÖM	AVDELNING: CIVIL		
RITNINGSTYP: PLANRITNING			
TEKNIKOMRÅDE / INNEHÅLL: T VÄGUTFORMNING OCH TRAFIK			
BESKRIVNING: PLAN KM 1/350 - 1/900			
SKALA: 1:1000	FORMAT: A1	FÖRVALTNINGSNUMMER	
RITNINGSNUMMER: 3 01 T 02 02	BLAD	NÄSTA BLAD	BET

Ritning: \\swecosp\SE\LLA\DV\P80JEXT1\24\14\247150\0001\5_Arbetsmaterial\CAD\VP3\1\Vägplan\301T0202.dwg Skapad av: Hamoudeh, Youssef 2020-06-25 11:51

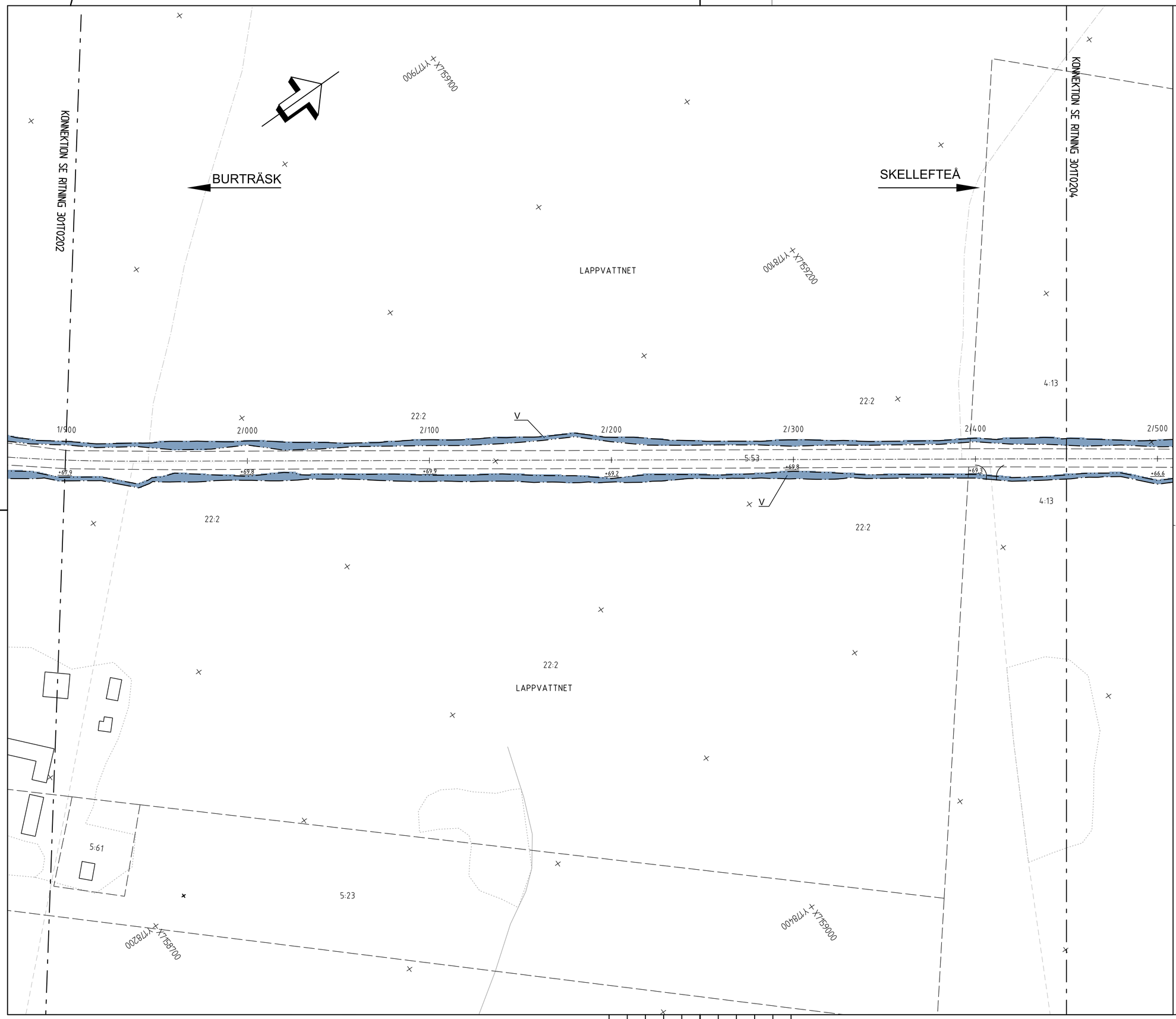

TECKENFÖRKLARING

MARKANSPRÅK

- GRÄNS FÖR VÄGOMRÅDE
- AVGRÄNSNING MELLAN OLIKA TYPER AV MARKANSPRÅK
- V — NYTT VÄGOMRÅDE MED VÄGRÄTT
- Vi — NYTT VÄGOMRÅDE MED INSKRÄNKT VÄGRÄTT AVSER OMRÅDE FÖR DIKESRENSNING.
- T1 — TILLFÄLLIG NYTTJANDERÄTT

T1 - TILLFÄLLIG NYTTJANDERÄTT, OMRÅDE FÖR ETABLERINGSYTA. GÄLLER UNDER BYGGTIDEN, DOCK LÄNGST TILL OCH MED GODKÄND SLUTBESIKTNING.

VERKSAMHETER/ÅTGÄRDER SOM UNDANTAS FRÅN FÖRBUD ENLIGT MILJÖBALKEN

UNDANTAG GÄLLER HELA PLANEN

SKYLDIGHETEN ATT GÖRA ANMÄLAN FÖR SAMRÅD ENLIGT 12:6 MB GÄLLER INTE FÖR DE VERKSAMHETER OCH ÅTGÄRDER SOM BEHÖVS FÖR ATT BYGGA VÄGEN OCH SOM FASTSTÄLLS OCH INGÅR I VÄGOMRÅDE FÖR ALLMÄN VÄG ELLER OMRÅDE FÖR TILLFÄLLIG NYTTJANDERÄTT.

ÖVRIGA OBJEKT SOM FASTSTÄLLS

VID BUSSHÄLLPLATS OCH P-FICKA KOMMER BELYSNING ATT SÄTTAS UPP OCH DENNA BLIR DEL AV DEN STATLIGA VÄGANORDNINGEN.

ÖVRIGA BETECKNINGAR PÅ PLANKARTAN

- 0/800 / +00,0 — BEF. VÄG SOM BEHÅLLS. VÄGMITT OCH BEFINTLIG HÖJDSÄTTNING
- 5/400 / +00,0 — NYA VÄGKANTER OCH CENTRUMLINJE HÖJDSÄTTNING AVSER VÄGMITT
- FASTIGHETSGRÄNS
- TRAKTGRÄNS
- SERVITUT
- GEMENSAMHETSANLÄGGNING
- Lr XX-XXX-X — LEDNINGSRÄTT
- BEF. DIKE/BÄCK
- 2:20 — FASTIGHETSBETECKNING

KOORDINATSYSTEM

SYSTEM I PLAN: SWEREF99 20 15
SYSTEM I HÖJD: RH 2000

RITNINGSINDELNING

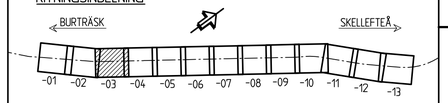

SKALA 1:1000 — 0 10 20 40 60 80 100 m

TYP AV PLAN	VÄGPLAN
GRANSKNINGSSTATUS / SYFTE	-
HANDLINGSTYP	GRANSKNINGSHANDLING
DATUM: 2020-06-30	LEVERANS / ÄNDRINGS-PM
OBJEKT	VÄG 364 DELEN VÄG 774-LJUSROTET
DELOMRÅDE / BANDEL	V HJOGGBÖLE-LAPPVATTNET
ANLÄGGNINGSDEL	VÄG 364
OBJEKTNUMMER / KM: 157411	KONSTRUKTIONSNUMMER
BESTÄLLARE: TRAFIKVERKET	LEVERANTÖR: SWECO
SKAPAD AV: YOUSSEF HAMOUDEH	UPPDRAGSNUMMER: 12702669
GODKÄND AV: THOMAS SÄLLSTRÖM	AVDELNING: CIVIL
RITNINGSTYP	PLANRITNING
TEKNIKOMRÅDE / INNEHÅLL	T VÄGUTFORMNING OCH TRAFIK
BESKRIVNING	PLAN KM 1/900 - 2/450
SKALA: 1:1000 / FORMAT: A1	FÖRVALTNINGSNUMMER
RITNINGSNUMMER: 3 01 T 02 03	BLAD / NÄSTA BLAD / BET

Ritning: \\sweco.net\GE\LL\A01\PROJEKT\124\124247500\000\15_Arbetsmaterial\CAD\VP-3\1-Ritter\3011T0203.dwg Skapat av: HAMOUDEH, Yussef 2020-06-25 15:51

MODELL:\\3011T0204
MODELL:\\3011T0202

2020-06-16 14:38

MODELL:\\3011T0203
MODELL:\\3011T0201
PLOGGRAM:\\3011T0203
PLOGGRAM:\\3011T0201
PLOGGRAM:\\3011T0204
PLOGGRAM:\\3011T0202
PLOGGRAM:\\3011T0205
MODELL:\\3011T0209

2020-06-16 17:05

XREF: MODELL:\\3011T0201
MODELL:\\3011T0202
MODELL:\\3011T0203
MODELL:\\3011T0204
MODELL:\\3011T0205
MODELL:\\3011T0209

VN157411VP3, ankomst 2020-06-30, ver 2, jobb 9

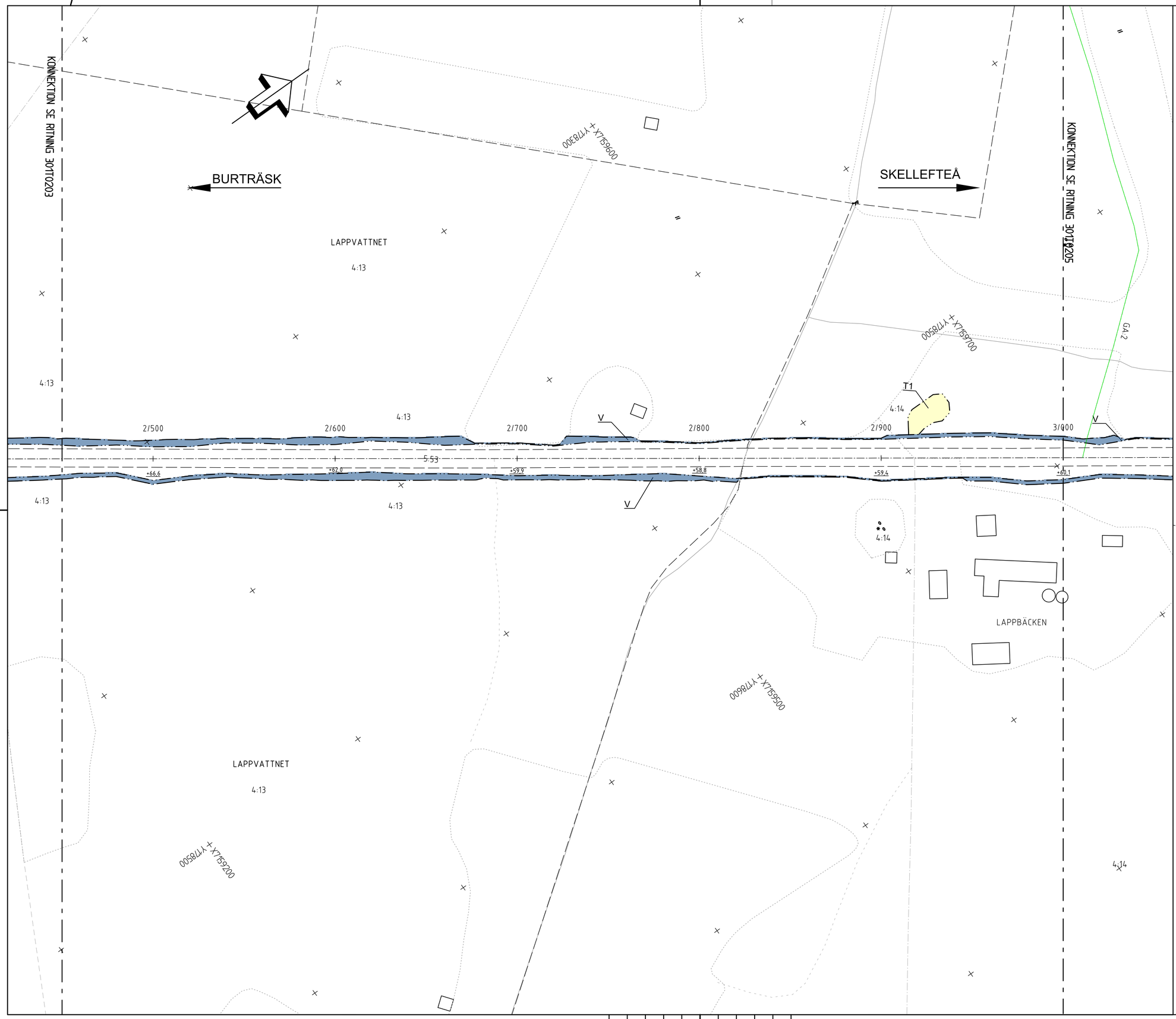

TECKENFÖRKLARING

MARKANSPRÅK

- GRÄNS FÖR VÄGOMRÅDE
- AVGRÄNSNING MELLAN OLIKA TYPER AV MARKANSPRÅK
- V — NYTT VÄGOMRÅDE MED VÄGRÄTT
- Vi — NYTT VÄGOMRÅDE MED INSKRÄNKT VÄGRÄTT AVSER OMRÅDE FÖR DIKESRENSNING.
- T1 — TILLFÄLLIG NYTTJANDERÄTT

T1 - TILLFÄLLIG NYTTJANDERÄTT, OMRÅDE FÖR ETABLERINGSYTA. GÄLLER UNDER BYGGTIDEN, DOCK LÄNGST TILL OCH MED GODKÄND SLUTBESIKTNING.

VERKSAMHETER/ÅTGÄRDER SOM UNDANTAS FRÅN FÖRBUD ENLIGT MILJÖBALKEN

UNDANTAG GÄLLER HELA PLANEN

SKYLDIGHETEN ATT GÖRA ANMÄLAN FÖR SAMRÅD ENLIGT 12:6 MB GÄLLER INTE FÖR DE VERKSAMHETER OCH ÅTGÄRDER SOM BEHÖVS FÖR ATT BYGGA VÄGEN OCH SOM FASTSTÄLLS OCH INGÅR I VÄGOMRÅDE FÖR ALLMÄN VÄG ELLER OMRÅDE FÖR TILLFÄLLIG NYTTJANDERÄTT.

ÖVRIGA OBJEKT SOM FASTSTÄLLS

VID BUSSHÅLLPLATS OCH P-FICKA KOMMER BELYSNING ATT SÄTTAS UPP OCH DENNA BLIR DEL AV DEN STATLIGA VÄGANORDNINGEN.

ÖVRIGA BETECKNINGAR PÅ PLANKARTAN

- 0/800 / +00,0 — BEF. VÄG SOM BEHÅLLS. VÄGMITT OCH BEFINTLIG HÖJDSÄTTNING
- 5/400 / +00,0 — NYA VÄGKANTER OCH CENTRUMLINJE HÖJDSÄTTNING AVSER VÄGMITT
- FASTIGHETSGRÄNS
- TRAKTGRÄNS
- SERVITUT
- GEMENSAMHETSANLÄGGNING
- Lr XX-XXX-X — LEDNINGSRÄTT
- BEF. DIKE/BÄCK
- 2:20 — FASTIGHETSBETECKNING

KOORDINATSYSTEM

SYSTEM I PLAN: SWEREF99 20 15
SYSTEM I HÖJD: RH 2000

RITNINGSINDELNING

BURTRÄSK ← → SKELLEFTEÅ

-01 -02 -03 -04 -05 -06 -07 -08 -09 -10 -11 -12 -13

SKALA 1:1000 — 0 10 20 40 60 80 100 m

TYP AV PLAN: VÄGPLAN			
GRANSKNINGSSTATUS / SYFTE: -			
HANDLINGSTYP: GRANSKNINGSHANDLING			
DATUM: 2020-06-30	LEVERANS / ÄNDRINGS-PM		
OBJEKT: VÄG 364 DELEN VÄG 774-LJUSROTET			
DELOMRÅDE / BANDEL: V HJOGGBÖLE-LAPPVATTNET			
ANLÄGGNINGSDEL: VÄG 364			
OBJEKTNUMMER / KM: 157411	KONSTRUKTIONSNUMMER		
BESTÄLLARE: TRAFIKVERKET	LEVERANTÖR: SWECO		
SKAPAD AV: YOUSSEF HAMOUDEH	UPPDRAGSNUMMER: 12702669		
GODKÄND AV: THOMAS SÄLLSTRÖM	AVDELNING: CIVIL		
RITNINGSTYP: PLANRITNING			
TEKNIKOMRÅDE / INNEHÅLL: T VÄGUTFORMNING OCH TRAFIK			
BESKRIVNING: PLAN KM 2/450 - 3/000			
SKALA: 1:1000	FORMAT: A1	FÖRVALTNINGSNUMMER	
RITNINGSNUMMER: 3 01 T 02 04	BLAD	NÄSTA BLAD	BET

Ritning: \\swecoservers\SOLLANTA\PROJEKT\224174\224174750\0000\15_Arbetsmaterial\CAD\VP3\T\Vägplan\3O1T0204.dwg Skapad av: Hamoudeh, Youssef 2020-06-25 11:52

XREF: MODELL\X0000701 MODELL\X0000703 MODELL\X0101201 DLO0001602 DLO0001603 DLO0001602 DLO0001601 DLO0001601 DLO0001601

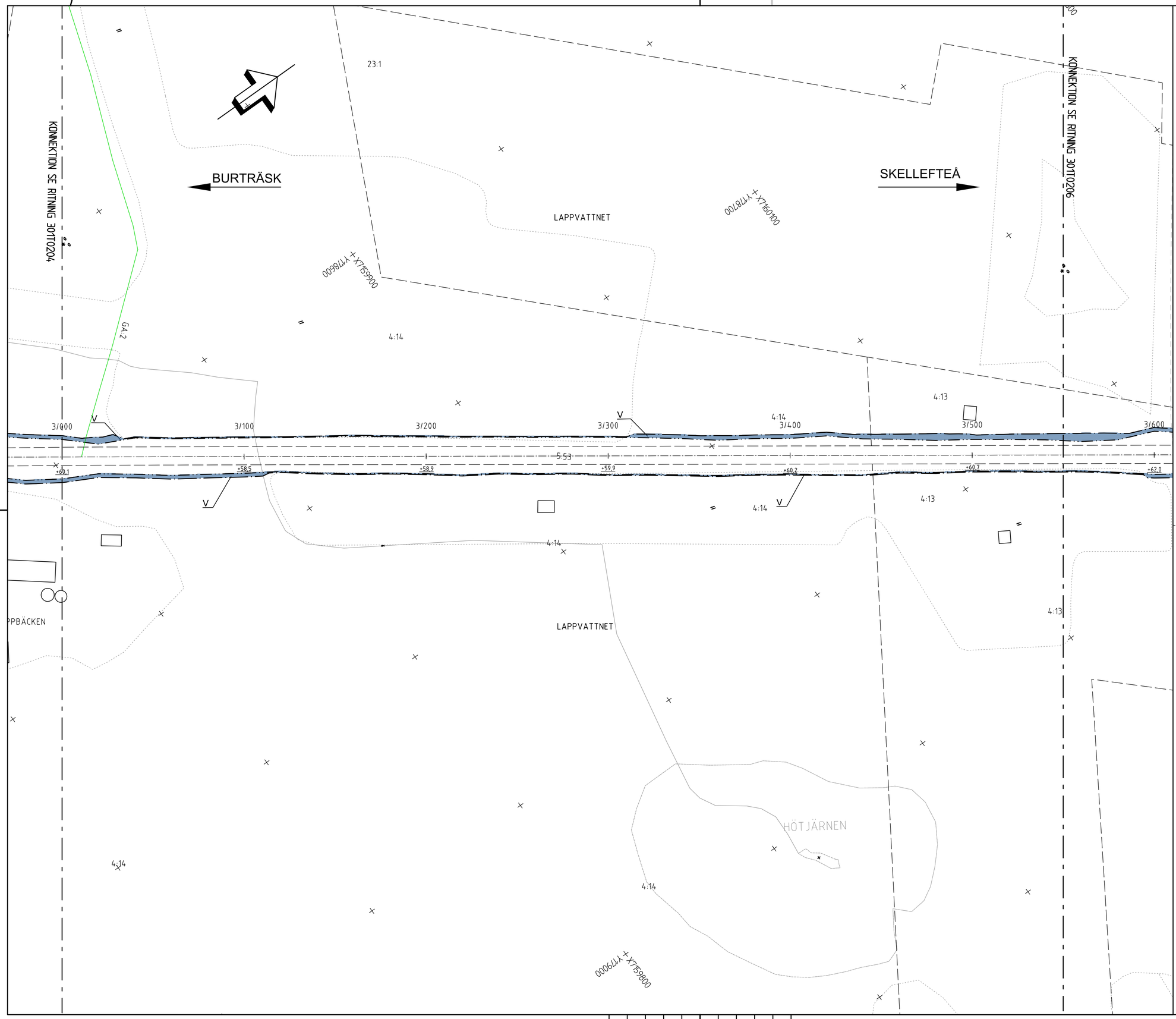

TECKENFÖRKLARING

MARKANSPRÅK

- GRÄNS FÖR VÄGOMRÅDE
- AVGRÄNSNING MELLAN OLIKA TYPER AV MARKANSPRÅK
- V — NYTT VÄGOMRÅDE MED VÄGRÄTT
- Vi — NYTT VÄGOMRÅDE MED INSKRÄNKT VÄGRÄTT AVSER OMRÅDE FÖR DIKESRENSNING.
- T1 — TILLFÄLLIG NYTTJANDERÄTT

T1 - TILLFÄLLIG NYTTJANDERÄTT, OMRÅDE FÖR ETABLERINGSYTA. GÄLLER UNDER BYGGTIDEN, DOCK LÄNGST TILL OCH MED GODKÄND SLUTBESIKTNING.

VERKSAMHETER/ÅTGÄRDER SOM UNDANTAS FRÅN FÖRBUD ENLIGT MILJÖBALKEN

UNDANTAG GÄLLER HELA PLANEN

SKYLDIGHETEN ATT GÖRA ANMÄLAN FÖR SAMRÅD ENLIGT 12:6 MB GÄLLER INTE FÖR DE VERKSAMHETER OCH ÅTGÄRDER SOM BEHÖVS FÖR ATT BYGGA VÄGEN OCH SOM FASTSTÄLLS OCH INGÅR I VÄGOMRÅDE FÖR ALLMÄN VÄG ELLER OMRÅDE FÖR TILLFÄLLIG NYTTJANDERÄTT.

ÖVRIGA OBJEKT SOM FASTSTÄLLS

VID BUSSHÅLLPLATS OCH P-FICKA KOMMER BELYSNING ATT SÄTTAS UPP OCH DENNA BLIR DEL AV DEN STATLIGA VÄGANORDNINGEN.

ÖVRIGA BETECKNINGAR PÅ PLANKARTAN

- 0/800 / +00.0 — BEF. VÄG SOM BEHÅLLS. VÄGMITT OCH BEFINTLIG HÖJDSÄTTNING
- 5/400 / +00.0 — NYA VÄGKANTER OCH CENTRUMLINJE HÖJDSÄTTNING AVSER VÄGMITT
- FASTIGHETSGRÄNS
- TRAKTGRÄNS
- SERVITUT
- GEMENSAMHETSANLÄGGNING
- Lr XX-XXX-X — LEDNINGSRÄTT
- BEF. DIKE/BÄCK
- 2:20 — FASTIGHETSBETECKNING

KOORDINATSYSTEM

SYSTEM I PLAN: SWEREF99 20 15
SYSTEM I HÖJD: RH 2000

RITNINGSINDELNING

BURTRÄSK ← → SKELLEFTEÅ

-01 -02 -03 -04 -05 -06 -07 -08 -09 -10 -11 -12 -13

SKALA 1:1000 — 0 10 20 40 60 80 100 m

TYP AV PLAN	VÄGPLAN
GRANSKNINGSSTATUS / SYFTE	-
HANDLINGSTYP	GRANSKNINGSHANDLING
DATUM: 2020-06-30	LEVERANS / ÄNDRINGS-PM
OBJEKT	VÄG 364 DELEN VÄG 774-LJUSROTET
DELOMRÅDE / BANDEL	V HJOGGBÖLE-LAPPVATTNET
ANLÄGGNINGSDEL	VÄG 364
OBJEKTNUMMER / KM: 157411	KONSTRUKTIONSNUMMER
BESTÄLLARE: TRAFIKVERKET	LEVERANTÖR: SWECO
SKAPAD AV: YOUSSEF HAMOUDEH	UPPDRAGSNUMMER: 12702669
GODKÄND AV: THOMAS SÄLLSTRÖM	AVDELNING: CIVIL
RITNINGSTYP	PLANRITNING
TEKNIKOMRÅDE / INNEHÅLL	T VÄGUTFORMNING OCH TRAFIK
BESKRIVNING	PLAN KM 3/000 - 3/550
SKALA: 1:1000 / FORMAT: A1	FÖRVALTNINGSNUMMER
RITNINGSNUMMER: 3 01 T 02 05	BLAD / NÄSTA BLAD / BET

Ritning: \\swecoservers.se\GLOBAL\PROJEKT\224174\224174750\0000\15_Arbetsmaterial CAD\VP3\T\Written 301T0205.dwg Skapad av: Hamoudeh, Youssef 2020-06-25 11:52

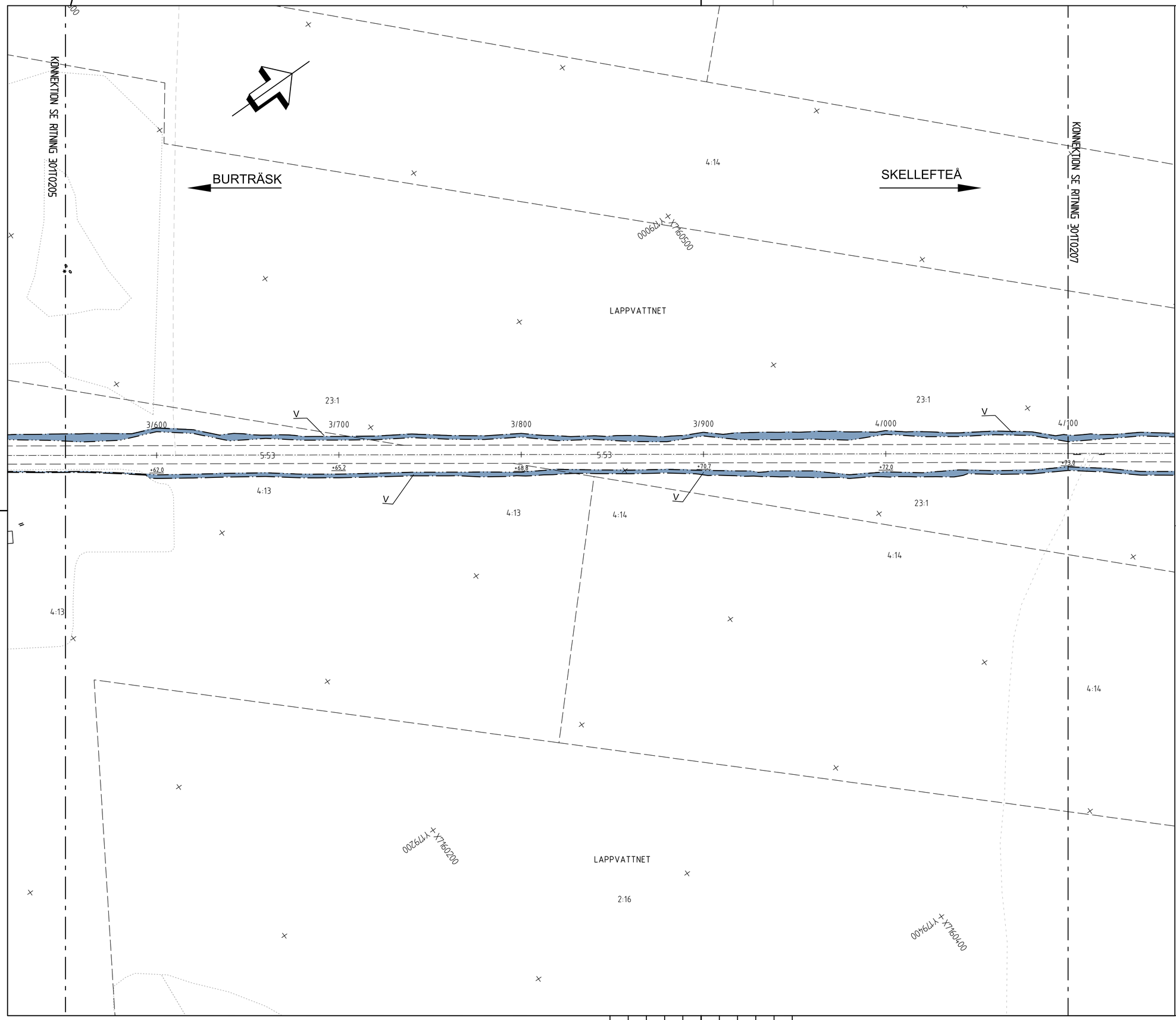

TECKENFÖRKLARING

MARKANSPRÅK

- GRÄNS FÖR VÄGOMRÅDE
- AVGRÄNSNING MELLAN OLIKA TYPER AV MARKANSPRÅK
- V — NYTT VÄGOMRÅDE MED VÄGRÄTT
- Vi — NYTT VÄGOMRÅDE MED INSKRÄNKT VÄGRÄTT AVSER OMRÅDE FÖR DIKESRENSNING.
- T1 — TILLFÄLLIG NYTTJANDERÄTT

T1 - TILLFÄLLIG NYTTJANDERÄTT, OMRÅDE FÖR ETABLERINGSYTA. GÄLLER UNDER BYGGTIDEN, DOCK LÄNGST TILL OCH MED GODKÄND SLUTBESIKTNING.

VERKSAMHETER/ÅTGÄRDER SOM UNDANTAS FRÅN FÖRBUD ENLIGT MILJÖBALKEN

UNDANTAG GÄLLER HELA PLANEN

SKYLDIGHETEN ATT GÖRA ANMÄLAN FÖR SAMRÅD ENLIGT 12:6 MB GÄLLER INTE FÖR DE VERKSAMHETER OCH ÅTGÄRDER SOM BEHÖVS FÖR ATT BYGGA VÄGEN OCH SOM FASTSTÄLLS OCH INGÅR I VÄGOMRÅDE FÖR ALLMÄN VÄG ELLER OMRÅDE FÖR TILLFÄLLIG NYTTJANDERÄTT.

ÖVRIGA OBJEKT SOM FASTSTÄLLS

VID BUSSHÄLLPLATS OCH P-FICKA KOMMER BELYSNING ATT SÄTTAS UPP OCH DENNA BLIR DEL AV DEN STATLIGA VÄGANORDNINGEN.

ÖVRIGA BETECKNINGAR PÅ PLANKARTAN

- 0/800 / +00.0 — BEF. VÄG SOM BEHÅLLS. VÄGMITT OCH BEFINTLIG HÖJDSÄTTNING
- 5/400 / +00.0 — NYA VÄGKANTER OCH CENTRUMLINJE HÖJDSÄTTNING AVSER VÄGMITT
- FASTIGHETSGRÄNS
- TRAKTGRÄNS
- SERVITUT
- GEMENSAMHETSANLÄGGNING
- Lr XX-XXX-X — LEDNINGSRÄTT
- BEF. DIKE/BÄCK
- 2:20 — FASTIGHETSBETECKNING

KOORDINATSYSTEM

SYSTEM I PLAN: SWEREF99 20 15
SYSTEM I HÖJD: RH 2000

RITNINGSINDELNING

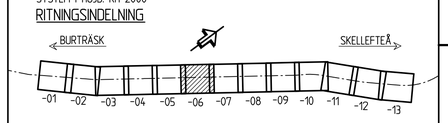

SKALA 1:1000 — 0 10 20 40 60 80 100 m

TYP AV PLAN	VÄGPLAN
GRANSKNINGSSTATUS / SYFTE	-
HANDLINGSTYP	GRANSKNINGSHANDLING
DATUM: 2020-06-30	LEVERANS / ÄNDRINGS-PM
OBJEKT	VÄG 364 DELEN VÄG 774-LJUSROTET
DELOMRÅDE / BANDEL	V HJOGGBÖLE-LAPPVATTNET
ANLÄGGNINGSDEL	VÄG 364
OBJEKTNUMMER / KM: 157411	KONSTRUKTIONSNUMMER
BESTÄLLARE: TRAFIKVERKET	LEVERANTÖR: SWECO
SKAPAD AV: YOUSSEF HAMOUDEH	UPPDRAGSNUMMER: 12702669
GODKÄND AV: THOMAS SÄLLSTRÖM	AVDELNING: CIVIL
RITNINGSTYP	PLANRITNING
TEKNIKOMRÅDE / INNEHÅLL	T VÄGUTFORMNING OCH TRAFIK
BESKRIVNING	PLAN KM 3/550 - 4/100
SKALA: 1:1000 / FORMAT: A1	FÖRVALTNINGSNUMMER
RITNINGSNUMMER: 3 01 T 02 06	BLAD / NÄSTA BLAD / BET

Ritning: \\swecoser.SE\LLM01\PROJEKT\12414-247450\0001\5_Arbetsmaterial\CAD\VP3\1-Väg\30T10206.dwg Skapat av: Hamoudeh, Youssef 2020-06-25 11:53

MODELL\1\0010204 2020-06-16 14:38
MODELL\1\0009702
MODELL\1\0009701
MODELL\1\0009703
MODELL\1\0010201
MODELL\1\0010203
IN\0001\9792
IN\0001\9793
IN\0001\9794
IN\0001\9795
IN\0001\9796
IN\0001\9797
MODELL\1\0010206 2020-04-14 17:05
MODELL\1\0010209
XREF

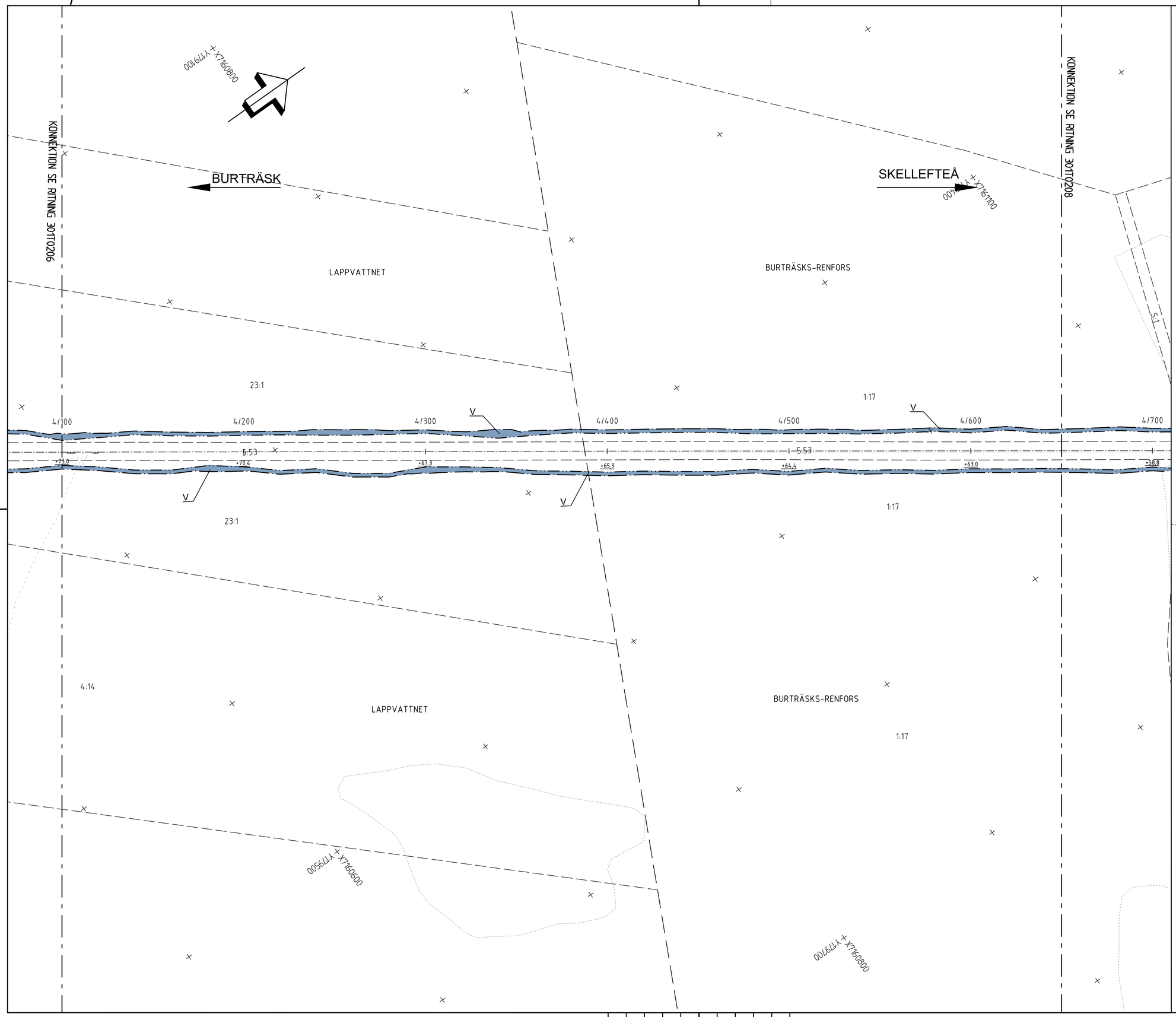

TECKENFÖRKLARING

MARKANSPRÅK

- GRÄNS FÖR VÄGOMRÅDE
- AVGRÄNSNING MELLAN OLIKA TYPER AV MARKANSPRÅK
- V — NYTT VÄGOMRÅDE MED VÄGRÄTT
- Vi — NYTT VÄGOMRÅDE MED INSKRÄNKT VÄGRÄTT AVSER OMRÅDE FÖR DIKESRENSNING.
- T1 — TILLFÄLLIG NYTTJANDERÄTT

T1 - TILLFÄLLIG NYTTJANDERÄTT, OMRÅDE FÖR ETABLERINGSYTA. GÄLLER UNDER BYGGTIDEN, DOCK LÄNGST TILL OCH MED GODKÄND SLUTBESIKTNING.

VERKSAMHETER/ÅTGÄRDER SOM UNDANTAS FRÅN FÖRBUD ENLIGT MILJÖBALKEN

UNDANTAG GÄLLER HELA PLANEN

SKYLDIGHETEN ATT GÖRA ANMÄLAN FÖR SAMRÅD ENLIGT 12:6 MB GÄLLER INTE FÖR DE VERKSAMHETER OCH ÅTGÄRDER SOM BEHÖVS FÖR ATT BYGGA VÄGEN OCH SOM FASTSTÄLLS OCH INGÅR I VÄGOMRÅDE FÖR ALLMÄN VÄG ELLER OMRÅDE FÖR TILLFÄLLIG NYTTJANDERÄTT.

ÖVRIGA OBJEKT SOM FASTSTÄLLS

VID BUSSHÄLLPLATS OCH P-FICKA KOMMER BELYSNING ATT SÄTTAS UPP OCH DENNA BLIR DEL AV DEN STATLIGA VÄGANORDNINGEN.

ÖVRIGA BETECKNINGAR PÅ PLANKARTAN

- 0/800 / +00,0 — BEF. VÄG SOM BEHÅLLS. VÄGMITT OCH BEFINTLIG HÖJDSÄTTNING
- 5/400 / +00,0 — NYA VÄGKANTER OCH CENTRUMLINJE HÖJDSÄTTNING AVSER VÄGMITT
- FASTIGHETSGRÄNS
- TRAKTGRÄNS
- SERVITUT
- GEMENSAMHETSANLÄGGNING
- Lr XX-XXX-X — LEDNINGSRÄTT
- BEF. DIKE/BÄCK
- 2:20 — FASTIGHETSBETECKNING

KOORDINATSYSTEM

SYSTEM I PLAN: SWEREF99 20 15
SYSTEM I HÖJD: RH 2000

RITNINGSINDELNING

BURTRÄSK ← → SKELLEFTEÅ

-01 -02 -03 -04 -05 -06 -07 -08 -09 -10 -11 -12 -13

SKALA 1:1000 — 0 10 20 40 60 80 100 m

TYP AV PLAN	VÄGPLAN
GRANSKNINGSSTATUS / SYFTE	-
HANDLINGSTYP	GRANSKNINGSHANDLING
DATUM	2020-06-30
LEVERANS / ÄNDRINGS-PM	
OBJEKT	VÄG 364 DELEN VÄG 774-LJUSROTET
DELOMRÅDE / BANDEL	V HJOGGBÖLE-LAPPVATTNET
ANLÄGGNINGSDEL	VÄG 364
OBJEKTNUMMER / KM	157411
KONSTRUKTIONSNUMMER	
BESTÄLLARE	TRAFIKVERKET
LEVERANTÖR	SWECO
SKAPAD AV	YOUSSEF HAMOUDEH
UPPDRAGSNUMMER	12702669
GODKÄND AV	THOMAS SÄLLSTRÖM
AVDELNING	CIVIL
RITNINGSTYP	PLANRITNING
TEKNIKOMRÅDE / INNEHÅLL	T VÄGUTFORMNING OCH TRAFIK
BESKRIVNING	PLAN KM 4/100 - 4/650
SKALA	1:1000
FORMAT	A1
FÖRVALTNINGSNUMMER	
RITNINGSNUMMER	3 01 T 02 07
BLAD	
NÄSTA BLAD	
BET	

Ritning: \\swecloud.se\SELLAN\PROJEKT\245147245750\5000\15_Arbetsmaterial\CAD\VP3\T\157411VP3_301T0207.dwg Skapad av: Hamoudeh, Youssef 2020-06-25 11:53

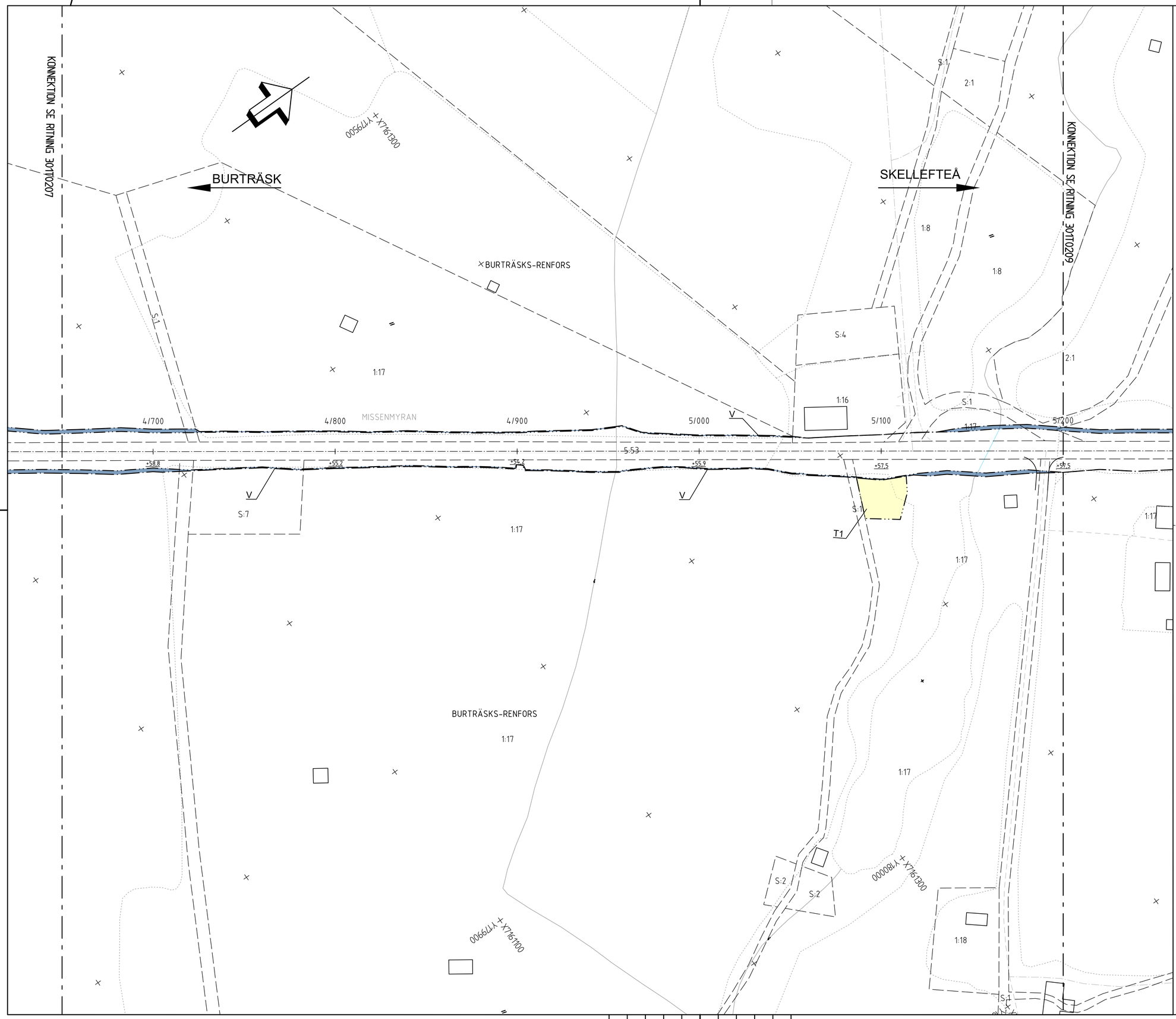

TECKENFÖRKLARING

MARKANSPRÅK

- GRÄNS FÖR VÄGOMRÅDE
- AVGRÄNSNING MELLAN OLIKA TYPER AV MARKANSPRÅK
- V — NYTT VÄGOMRÅDE MED VÄGRÄTT
- Vi — NYTT VÄGOMRÅDE MED INSKRÄNKT VÄGRÄTT AVSER OMRÅDE FÖR DIKESRENSNING.
- T1 — TILLFÄLLIG NYTTJANDERÄTT

T1 - TILLFÄLLIG NYTTJANDERÄTT, OMRÅDE FÖR ETABLERINGSYTA. GÄLLER UNDER BYGGTIDEN, DOCK LÄNGST TILL OCH MED GODKÄND SLUTBESIKTNING.

VERKSAMHETER/ÅTGÄRDER SOM UNDANTAS FRÅN FÖRBUD ENLIGT MILJÖBALKEN

UNDANTAG GÄLLER HELA PLANEN

SKYLDIGHETEN ATT GÖRA ANMÄLAN FÖR SAMRÅD ENLIGT 12:6 MB GÄLLER INTE FÖR DE VERKSAMHETER OCH ÅTGÄRDER SOM BEHÖVS FÖR ATT BYGGA VÄGEN OCH SOM FASTSTÄLLS OCH INGÅR I VÄGOMRÅDE FÖR ALLMÄN VÄG ELLER OMRÅDE FÖR TILLFÄLLIG NYTTJANDERÄTT.

ÖVRIGA OBJEKT SOM FASTSTÄLLS

VID BUSSHÄLLPLATS OCH P-FICKA KOMMER BELYSNING ATT SÄTTAS UPP OCH DENNA BLIR DEL AV DEN STATLIGA VÄGANORDNINGEN.

ÖVRIGA BETECKNINGAR PÅ PLANKARTAN

- 0/800 / +00,0 — BEF. VÄG SOM BEHÅLLS. VÄGMITT OCH BEFINTLIG HÖJDSÄTTNING
- 5/400 / +00,0 — NYA VÄGKANTER OCH CENTRUMLINJE HÖJDSÄTTNING AVSER VÄGMITT
- FASTIGHETSGRÄNS
- TRAKTGRÄNS
- SERVITUT
- GEMENSAMHETSANLÄGGNING
- Lr XX-XXX-X — LEDNINGSRÄTT
- BEF. DIKE/BÄCK
- 2:20 — FASTIGHETSBETECKNING

KOORDINATSYSTEM

SYSTEM I PLAN: SWEREF99 20 15
SYSTEM I HÖJD: RH 2000

RITNINGSINDELNING

BURTRÄSK — SKELLEFTEÅ

-01 -02 -03 -04 -05 -06 -07 -08 -09 -10 -11 -12 -13

SKALA 1:1000 — 0 10 20 40 60 80 100 m

TYP AV PLAN: VÄGPLAN			
GRANSKNINGSSTATUS / SYFTE: -			
HANDLINGSTYP: GRANSKNINGSHANDLING			
DATUM: 2020-06-30	LEVERANS / ÄNDRINGS-PM		
OBJEKT: VÄG 364 DELEN VÄG 774-LJUSROTET			
DELOMRÅDE / BANDEL: V HJOGGBÖLE-LAPPVATTNET			
ANLÄGGNINGSDEL: VÄG 364			
OBJEKTNUMMER / KM: 157411	KONSTRUKTIONSNUMMER		
BESTÄLLARE: TRAFIKVERKET	LEVERANTÖR: SWECO		
SKAPAD AV: YOUSSEF HAMOUDEH	UPPDRAGSNUMMER: 12702669		
GODKÄND AV: THOMAS SÄLLSTRÖM	AVDELNING: CIVIL		
RITNINGSTYP: PLANRITNING			
TEKNIKOMRÅDE / INNEHÅLL: T VÄGUTFORMNING OCH TRAFIK			
BESKRIVNING: PLAN KM 4/650 - 5/200			
SKALA: 1:1000	FORMAT: A1	FÖRVALTNINGSNUMMER	
RITNINGSNUMMER: 3 01 T 02 08	BLAD	NÄSTA BLAD	BET

Ritning: \\sweco.net\SE\LLM\PROJEKT\12414\12414750\0000\15_Arbetsmaterial\CAD\VP3\1-Vägar\301T0208.dwg Skapad av: Hamoudeh, Youssef 2020-06-25 11:54

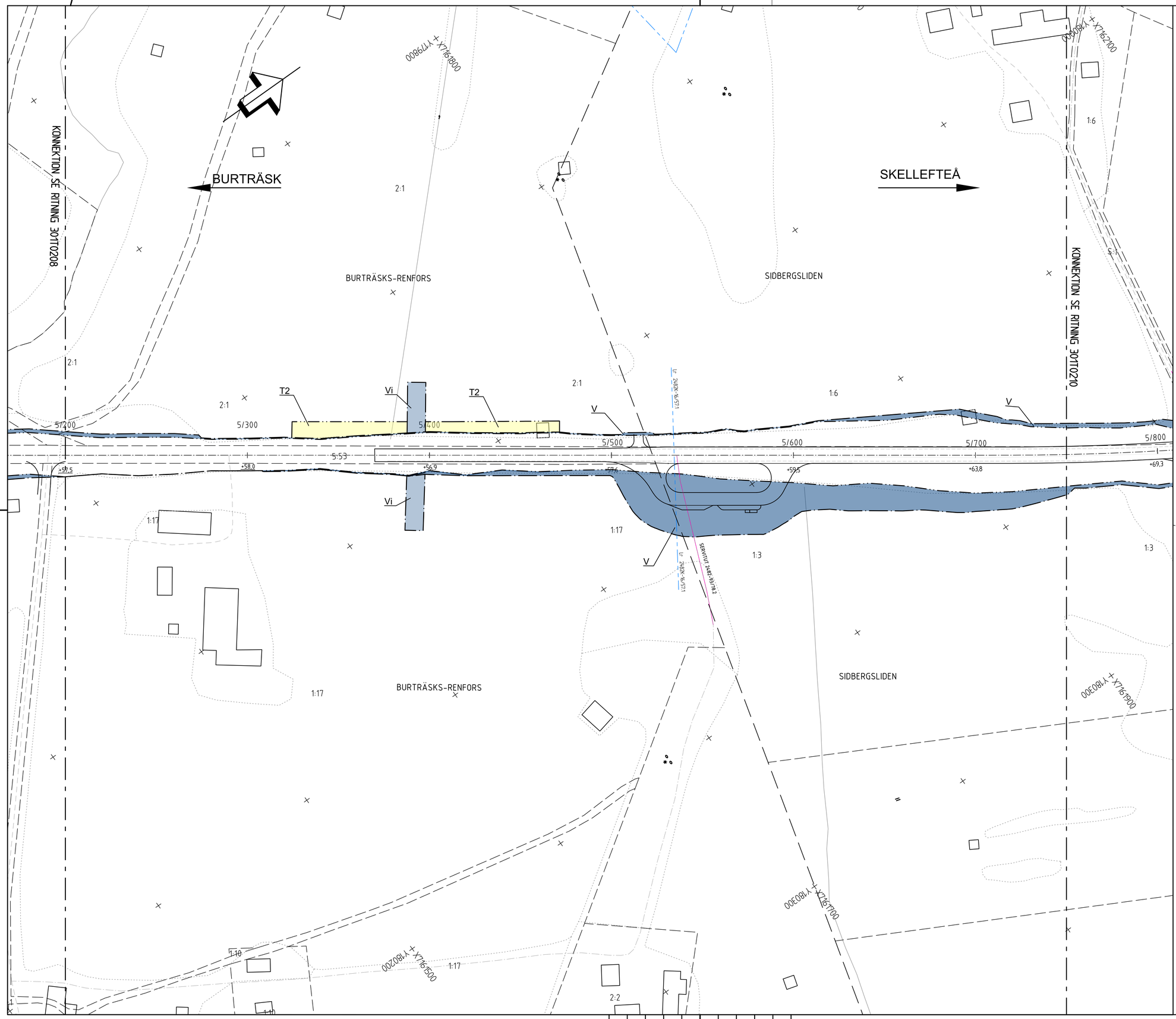

TECKENFÖRKLARING

MARKANSPRÅK

- GRÄNS FÖR VÄGOMRÅDE
- AVGRÄNSNING MELLAN OLIKA TYPER AV MARKANSPRÅK
- V — NYTT VÄGOMRÅDE MED VÄGRÄTT
- Vi — NYTT VÄGOMRÅDE MED INSKRÄNKT VÄGRÄTT AVSER OMRÅDE FÖR DIKESRENSNING.
- T — TILLFÄLLIG NYTTJANDERÄTT

T1 - TILLFÄLLIG NYTTJANDERÄTT, OMRÅDE FÖR ETABLERINGSYTA. GÄLLER UNDER BYGGTIDEN, DOCK LÄNGST TILL OCH MED GODKÄND SLUTBESIKTNING.

T2 - TILLFÄLLIG NYTTJANDERÄTT, OMRÅDE FÖR FÖR ANLÄGGANDE NY VÄGTRUMMA. GÄLLER UNDER BYGGTIDEN, DOCK LÄNGST TILL OCH MED GODKÄND SLUTBESIKTNING.

VERKSAMHETER/ÅTGÄRDER SOM UNDANTAS FRÅN FÖRBUD ENLIGT MILJÖBALKEN

UNDANTAG GÄLLER HELA PLANEN

SKYLDIGHETEN ATT GÖRA ANMÄLAN FÖR SAMRÅD ENLIGT 12:6 MB GÄLLER INTE FÖR DE VERKSAMHETER OCH ÅTGÄRDER SOM BEHÖVS FÖR ATT BYGGA VÄGEN OCH SOM FASTSTÄLLS OCH INGÅR I VÄGOMRÅDE FÖR ALLMÄN VÄG ELLER OMRÅDE FÖR TILLFÄLLIG NYTTJANDERÄTT.

ÖVRIGA OBJEKT SOM FASTSTÄLLS

VID BUSSHÅLLPLATS OCH P-FICKA KOMMER BELYSNING ATT SÄTTAS UPP OCH DENNA BLIR DEL AV DEN STATLIGA VÄGANORDNINGEN.

ÖVRIGA BETECKNINGAR PÅ PLANKARTAN

- 0/800 — BEF. VÄG SOM BEHÅLLS.
- +00,0 — VÄGMITT OCH BEFINTLIG HÖJDSÄTTNING
- 5/400 — NYA VÄGKANTER OCH CENTRUMLINJE
- +00,0 — HÖJDSÄTTNING AVSER VÄGMITT
- FASTIGHETSGRÄNS
- TRAKTGRÄNS
- SERVITUT
- GEMENSAMHETSANLÄGGNING
- Lr XX-XXX-X — LEDNINGSRÄTT
- BEF. DIKE/BÄCK
- 2:20 — FASTIGHETSBETECKNING

KOORDINATSYSTEM

SYSTEM I PLAN: SWEREF99 20 15
SYSTEM I HÖJD: RH 2000

RITNINGSINDELNING

BURTRÄSK — SKELLEFTEÅ

-01 -02 -03 -04 -05 -06 -07 -08 -09 -10 -11 -12 -13

SKALA 1:1000 — 0 10 20 40 60 80 100 m

TYP AV PLAN	VÄGPLAN
GRANSKNINGSSTATUS / SYFTE	-
HANDLINGSTYP	GRANSKNINGSHANDLING
DATUM: 2020-06-30	LEVERANS / ÄNDRINGS-PM
OBJEKT	VÄG 364 DELEN VÄG 774-LJUSROTET
DELOMRÅDE / BANDEL	V HJOGGBÖLE-LAPPVATTNET
ANLÄGGNINGSDEL	VÄG 364
OBJEKTNUMMER / KM: 157411	KONSTRUKTIONSNUMMER
BESTÄLLARE: TRAFIKVERKET	LEVERANTÖR: SWECO
SKAPAD AV: YOUSSEF HAMOUDEH	UPPDRAGSNUMMER: 12702669
GODKÄND AV: THOMAS SÄLLSTRÖM	AVDELNING: CIVIL
RITNINGSTYP	PLANRITNING
TEKNIKOMRÅDE / INNEHÅLL	T VÄGUTFORMNING OCH TRAFIK
BESKRIVNING	PLAN KM 5/200 - 5/750
SKALA: 1:1000	FORMAT: A1 — FÖRVALTNINGSNUMMER
RITNINGSNUMMER: 3 01 T 02 09	BLAD — NÄSTA BLAD — BET

Ritning: P:\24\14\247\750\000\5_Arbetsmaterial\CAD\VP-3\1-Ritlett\301T0209.dwg Skapad av: Hamoudeh, Youssef 2021-01-18 08:31

MODELL:V0009703
MODELL:V0009701
MODELL:V0009702
MODELL:T0070203
D:\0009997
MODELL:V0009703
MODELL:V0009701
MODELL:V0009704
MODELL:V0009702
2020-12-10 12:06

XREF: MODELL:V0009701 MODELL:V0009702 MODELL:T0070203 D:\0009997 MODELL:V0009703 MODELL:V0009701 MODELL:V0009704 MODELL:V0009702

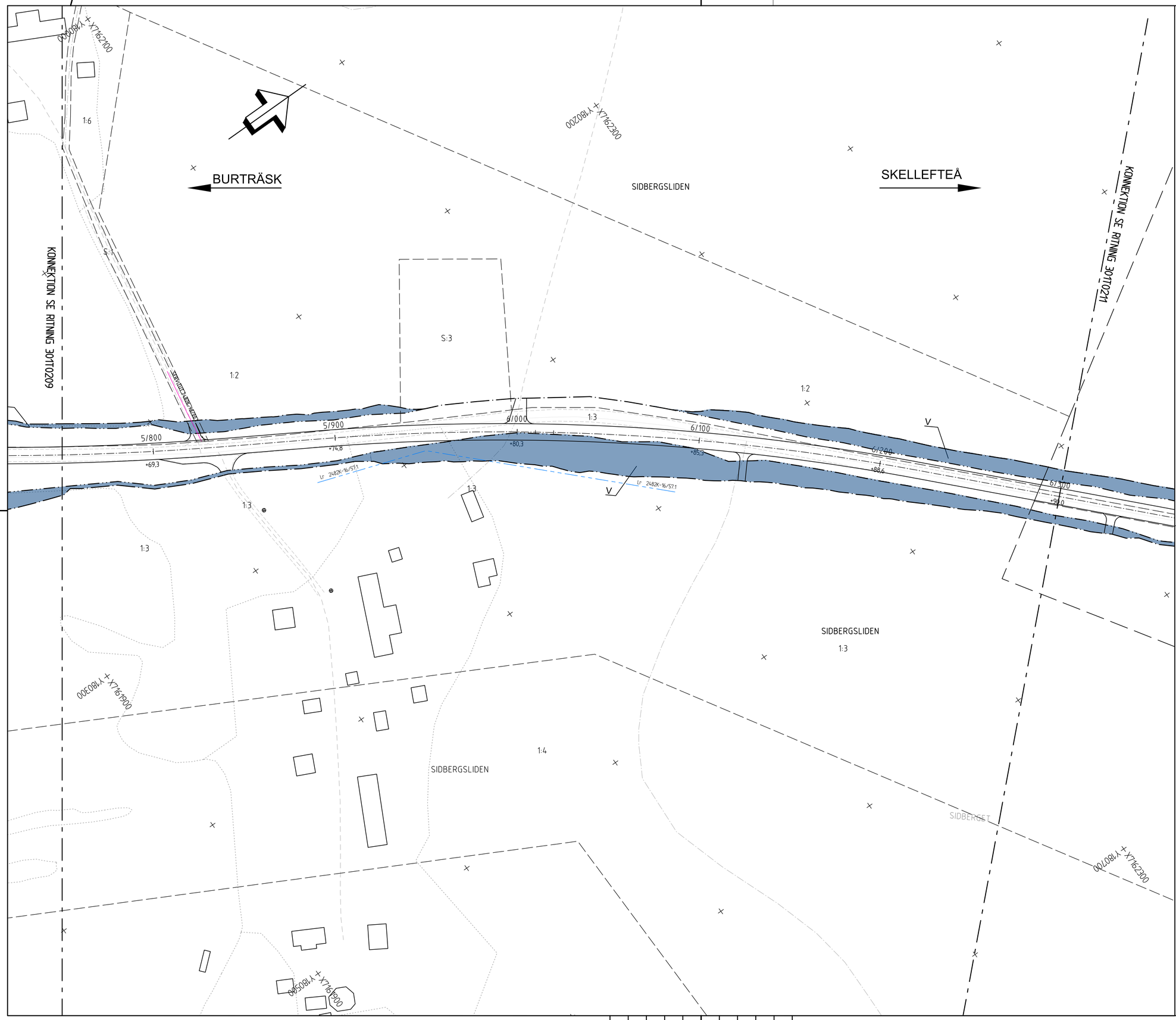

TECKENFÖRKLARING

MARKANSPRÅK

- GRÄNS FÖR VÄGOMRÅDE
- AVGRÄNSNING MELLAN OLIKA TYPER AV MARKANSPRÅK
- V — NYTT VÄGOMRÅDE MED VÄGRÄTT
- Vi — NYTT VÄGOMRÅDE MED INSKRÄNKT VÄGRÄTT AVSER OMRÅDE FÖR DIKESRENSNING.
- T — TILLFÄLLIG NYTTJANDERÄTT

T1 - TILLFÄLLIG NYTTJANDERÄTT, OMRÅDE FÖR ETABLERINGSYTA. GÄLLER UNDER BYGGTIDEN, DOCK LÄNGST TILL OCH MED GODKÄND SLUTBESIKTNING.

T2 - TILLFÄLLIG NYTTJANDERÄTT, OMRÅDE FÖR FÖR ANLÄGGANDE NY VÄGTRUMMA. GÄLLER UNDER BYGGTIDEN, DOCK LÄNGST TILL OCH MED GODKÄND SLUTBESIKTNING.

VERKSAMHETER/ÅTGÄRDER SOM UNDANTAS FRÅN FÖRBUD ENLIGT MILJÖBALKEN

UNDANTAG GÄLLER HELA PLANEN

SKYLDIGHETEN ATT GÖRA ANMÄLAN FÖR SAMRÅD ENLIGT 12:6 MB GÄLLER INTE FÖR DE VERKSAMHETER OCH ÅTGÄRDER SOM BEHÖVS FÖR ATT BYGGA VÄGEN OCH SOM FASTSTÄLLS OCH INGÅR I VÄGOMRÅDE FÖR ALLMÄN VÄG ELLER OMRÅDE FÖR TILLFÄLLIG NYTTJANDERÄTT.

ÖVRIGA OBJEKT SOM FASTSTÄLLS

VID BUSSHÅLLPLATS OCH P-FICKA KOMMER BELYSNING ATT SÄTTAS UPP OCH DENNA BLIR DEL AV DEN STATLIGA VÄGANORDNINGEN.

ÖVRIGA BETECKNINGAR PÅ PLANKARTAN

- 0/800 / +00,0 — BEF. VÄG SOM BEHÅLLS. VÄGMITT OCH BEFINTLIG HÖJDSÄTTNING
- 5/400 / +00,0 — NYA VÄGKANTER OCH CENTRUMLINJE HÖJDSÄTTNING AVSER VÄGMITT
- FASTIGHETSGRÄNS
- TRAKTGRÄNS
- SERVITUT
- GEMENSAMHETSANLÄGGNING
- Lr XX-XXX-X — LEDNINGSRÄTT
- BEF. DIKE/BÄCK
- 2:20 — FASTIGHETSBETECKNING

KOORDINATSYSTEM

SYSTEM I PLAN: SWEREF99 20 15
SYSTEM I HÖJD: RH 2000

RITNINGSINDELNING

BURTRÄSK — SKELLEFTEÅ

-01 -02 -03 -04 -05 -06 -07 -08 -09 -10 -11 -12 -13

SKALA 1:1000 — 0 10 20 40 60 80 100 m

TYP AV PLAN: VÄGPLAN			
GRANSKNINGSSTATUS / SYFTE: -			
HANDLINGSTYP: GRANSKNINGSHANDLING			
DATUM: 2020-06-30	LEVERANS / ÄNDRINGS-PM		
OBJEKT: VÄG 364 DELEN VÄG 774-LJUSROTET			
DELOMRÅDE / BANDEL: V HJOGGBÖLE-LAPPVATTNET			
ANLÄGGNINGSDEL: VÄG 364			
OBJEKTNUMMER / KM: 157411	KONSTRUKTIONSNUMMER		
BESTÄLLARE: TRAFIKVERKET	LEVERANTÖR: SWECO		
SKAPAD AV: YOUSSEF HAMOUDEH	UPPDRAGSNUMMER: 12702669		
GODKÄND AV: THOMAS SÄLLSTRÖM	AVDELNING: CIVIL		
RITNINGSTYP: PLANRITNING			
TEKNIKOMRÅDE / INNEHÅLL: T VÄGUTFORMNING OCH TRAFIK			
BESKRIVNING: PLAN KM 5/750 - 6/300			
SKALA: 1:1000	FORMAT: A1	FÖRVALTNINGSNUMMER	
RITNINGSNUMMER: 3 01 T 02 10	BLAD	NÄSTA BLAD	BET

Ritning: \\Sesalab04-v\Projekt\12414\12414750\000\15_Arbetsmaterial CAD\VP\3\T\Vägar\3011T0209.dwg Skapad av: Hamoudeh, Youssef 2020-12-14 11:34

VN157411VP3, ankomst 2021-01-08, ver 3, jobb 15

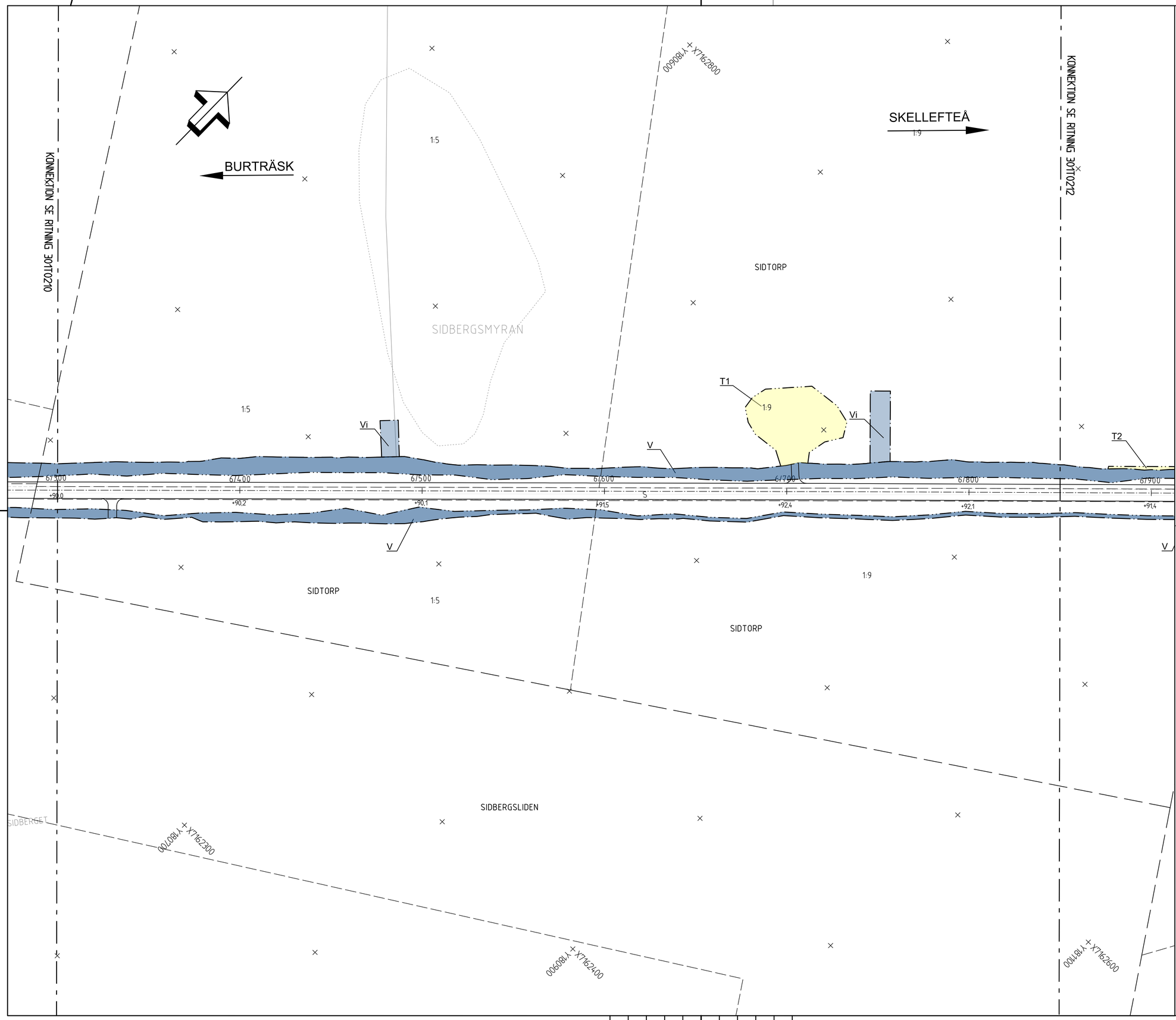

TECKENFÖRKLARING

MARKANSPRÅK

- GRÄNS FÖR VÄGOMRÅDE
- AVGRÄNSNING MELLAN OLIKA TYPER AV MARKANSPRÅK
- V — NYTT VÄGOMRÅDE MED VÄGRÄTT
- Vi — NYTT VÄGOMRÅDE MED INSKRÄNKT VÄGRÄTT AVSER OMRÅDE FÖR DIKESRENSNING.
- T — TILLFÄLLIG NYTTJANDERÄTT

T1 - TILLFÄLLIG NYTTJANDERÄTT, OMRÅDE FÖR ETABLERINGSYTA. GÄLLER UNDER BYGGTIDEN, DOCK LÄNGST TILL OCH MED GODKÄND SLUTBESIKTNING.

T2 - TILLFÄLLIG NYTTJANDERÄTT, OMRÅDE FÖR FÖR ANLÄGGANDE NY VÄGTRUMMA. GÄLLER UNDER BYGGTIDEN, DOCK LÄNGST TILL OCH MED GODKÄND SLUTBESIKTNING.

VERKSAMHETER/ÅTGÄRDER SOM UNDANTAS FRÅN FÖRBUD ENLIGT MILJÖBALKEN

UNDANTAG GÄLLER HELA PLANEN

SKYLDIGHETEN ATT GÖRA ANMÄLAN FÖR SAMRÅD ENLIGT 12:6 MB GÄLLER INTE FÖR DE VERKSAMHETER OCH ÅTGÄRDER SOM BEHÖVS FÖR ATT BYGGA VÄGEN OCH SOM FASTSTÄLLS OCH INGÅR I VÄGOMRÅDE FÖR ALLMÄN VÄG ELLER OMRÅDE FÖR TILLFÄLLIG NYTTJANDERÄTT.

ÖVRIGA OBJEKT SOM FASTSTÄLLS

VID BUSSHÅLLPLATS OCH P-FICKA KOMMER BELYSNING ATT SÄTTAS UPP OCH DENNA BLIR DEL AV DEN STATLIGA VÄGANORDNINGEN.

ÖVRIGA BETECKNINGAR PÅ PLANKARTAN

- 0/800 / +00,0 — BEF. VÄG SOM BEHÅLLS. VÄGMITT OCH BEFINTLIG HÖJDSÄTTNING
- 5/400 / +00,0 — NYA VÄGKANTER OCH CENTRUMLINJE HÖJDSÄTTNING AVSER VÄGMITT
- FASTIGHETSGRÄNS
- TRAKTGRÄNS
- SERVITUT
- GEMENSAMHETSANLÄGGNING
- Lr XX-XXX-X — LEDNINGSRÄTT
- BEF. DIKE/BÄCK
- 2:20 — FASTIGHETSBETECKNING

KOORDINATSYSTEM

SYSTEM I PLAN: SWEREF99 20 15
SYSTEM I HÖJD: RH 2000

RITNINGSINDELNING

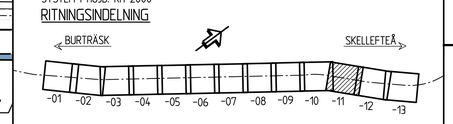

SKALA 1:1000 — 0 10 20 40 60 80 100 m

TYP AV PLAN: VÄGPLAN			
GRANSKNINGSSTATUS / SYFTE: -			
HANDLINGSTYP: GRANSKNINGSHANDLING			
DATUM: 2020-06-30	LEVERANS / ÄNDRINGS-PM		
OBJEKT: VÄG 364 DELEN VÄG 774-LJUSROTET			
DELOMRÅDE / BANDEL: V HJOGGBÖLE-LAPPVATTNET			
ANLÄGGNINGSDEL: VÄG 364			
OBJEKTNUMMER / KM: 157411	KONSTRUKTIONSNUMMER		
BESTÄLLARE: TRAFIKVERKET	LEVERANTÖR: SWECO		
SKAPAD AV: YOUSSEF HAMOUDEH	UPPDRAGSNUMMER: 12702669		
GODKÄND AV: THOMAS SÄLLSTRÖM	AVDELNING: CIVIL		
RITNINGSTYP: PLANRITNING			
TEKNIKOMRÅDE / INNEHÅLL: T VÄGUTFORMNING OCH TRAFIK			
BESKRIVNING: PLAN KM 6/300 - 6/850			
SKALA: 1:1000	FORMAT: A1	FÖRVALTNINGSNUMMER	
RITNINGSNUMMER: 3 01 T 02 11	BLAD	NÄSTA BLAD	BET

Ritning: \\Sweco\SOA\Projekt\247414-12750-000-15_Arbetsmaterial_LJD\VP-3\T\Ritter 3\01\02\Ifcag Skapad av: Hamoudeh, Trassef 2020-12-14 11:34

MODELL:V00009702

XREF: MODELL:V00009701 MODELL:V00009703 MODELL:T00010201 IN:D00009702 IN:D00009703 IN:D00009704 IN:D00009705 IN:D00009706 MODELL:V00009901 IN:D00009903 MODELL:V00009704 MODELL:T00010204

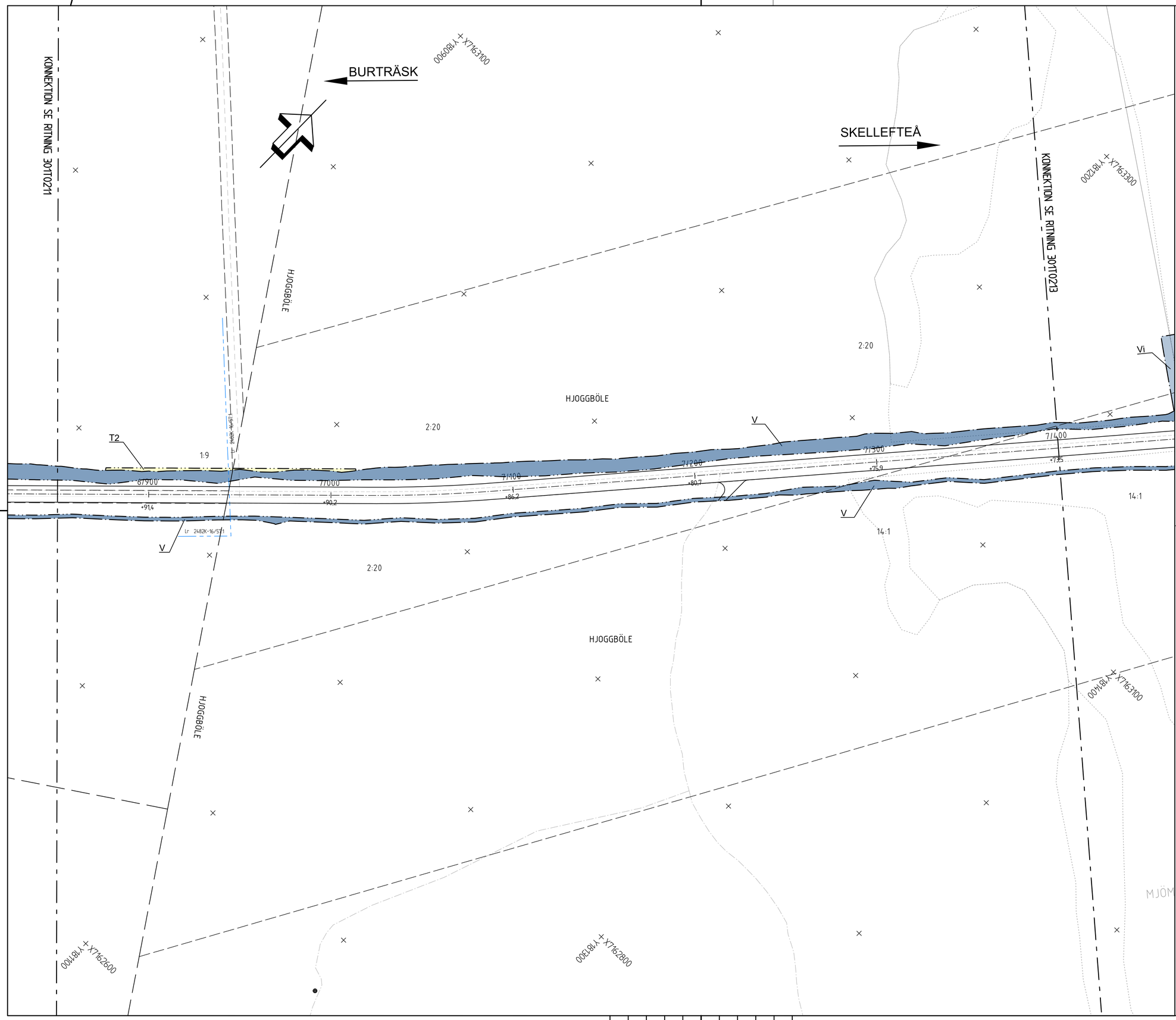

TECKENFÖRKLARING

MARKANSPRÅK

- GRÄNS FÖR VÄGOMRÅDE
- AVGRÄNSNING MELLAN OLIKA TYPER AV MARKANSPRÅK
- V — NYTT VÄGOMRÅDE MED VÄGRÄTT
- Vi — NYTT VÄGOMRÅDE MED INSKRÄNKT VÄGRÄTT AVSER OMRÅDE FÖR DIKESRENSNING.
- T — TILLFÄLLIG NYTTJANDERÄTT

T1 - TILLFÄLLIG NYTTJANDERÄTT, OMRÅDE FÖR ETABLERINGSYTA. GÄLLER UNDER BYGGTIDEN, DOCK LÄNGST TILL OCH MED GODKÄND SLUTBESIKTNING.

T2 - TILLFÄLLIG NYTTJANDERÄTT, OMRÅDE FÖR FÖR ANLÄGGANDE NY VÄGTRUMMA. GÄLLER UNDER BYGGTIDEN, DOCK LÄNGST TILL OCH MED GODKÄND SLUTBESIKTNING.

VERKSAMHETER/ÅTGÄRDER SOM UNDANTAS FRÅN FÖRBUD ENLIGT MILJÖBALKEN

UNDANTAG GÄLLER HELA PLANEN

SKYLDIGHETEN ATT GÖRA ANMÄLAN FÖR SAMRÅD ENLIGT 12:6 MB GÄLLER INTE FÖR DE VERKSAMHETER OCH ÅTGÄRDER SOM BEHÖVS FÖR ATT BYGGA VÄGEN OCH SOM FASTSTÄLLS OCH INGÅR I VÄGOMRÅDE FÖR ALLMÄN VÄG ELLER OMRÅDE FÖR TILLFÄLLIG NYTTJANDERÄTT.

ÖVRIGA OBJEKT SOM FASTSTÄLLS

VID BUSSHÅLLPLATS OCH P-FICKA KOMMER BELYSNING ATT SÄTTAS UPP OCH DENNA BLIR DEL AV DEN STATLIGA VÄGANORDNINGEN.

ÖVRIGA BETECKNINGAR PÅ PLANKARTAN

- 0/800 / +00,0 — BEF. VÄG SOM BEHÅLLS. VÄGMITT OCH BEFINTLIG HÖJDSÄTTNING
- 5/400 / +00,0 — NYA VÄGKANTER OCH CENTRUMLINJE HÖJDSÄTTNING AVSER VÄGMITT
- FASTIGHETSGRÄNS
- TRAKTGRÄNS
- SERVITUT
- GEMENSAMHETSANLÄGGNING
- Lr XX-XXX-X — LEDNINGSRÄTT
- BEF. DIKE/BÄCK
- 2:20 — FASTIGHETSBETECKNING

KOORDINATSYSTEM

SYSTEM I PLAN: SWEREF99 20 15
SYSTEM I HÖJD: RH 2000

RITNINGSINDELNING

BURTRÄSK — SKELLEFTEÅ

-01 -02 -03 -04 -05 -06 -07 -08 -09 -10 -11 -12 -13

SKALA 1:1000 — 0 10 20 40 60 80 100 m

TYP AV PLAN: VÄGPLAN			
GRANSKNINGSSTATUS / SYFTE: -			
HANDLINGSTYP: GRANSKNINGSHANDLING			
DATUM: 2020-06-30	LEVERANS / ÄNDRINGS-PM		
OBJEKT: VÄG 364 DELEN VÄG 774-LJUSROTET			
DELOMRÅDE / BANDEL: V HJOGGBÖLE-LAPPVATTNET			
ANLÄGGNINGSDEL: VÄG 364			
OBJEKTNUMMER / KM: 157411	KONSTRUKTIONSNUMMER		
BESTÄLLARE: TRAFIKVERKET	LEVERANTÖR: SWECO		
SKAPAD AV: YOUSSEF HAMOUDEH	UPPDRAGSNUMMER: 12702669		
GODKÄND AV: THOMAS SÄLLSTRÖM	AVDELNING: CIVIL		
RITNINGSTYP: PLANRITNING			
TEKNIKOMRÅDE / INNEHÅLL: T VÄGUTFORMNING OCH TRAFIK			
BESKRIVNING: PLAN KM 6/850 - 7/400			
SKALA: 1:1000	FORMAT: A1	FÖRVALTNINGSNUMMER	
RITNINGSNUMMER: 3 01 T 02 12	BLAD	NÄSTA BLAD	BET

Ritning: \\Sesal600A-P\gem\424\1247150\000\15_Arbetsmaterial CAD\VP-3\1\Väg364\3011T0212.dwg Skapad av: Hamoudeh, Youssef 2020-12-14 11:35

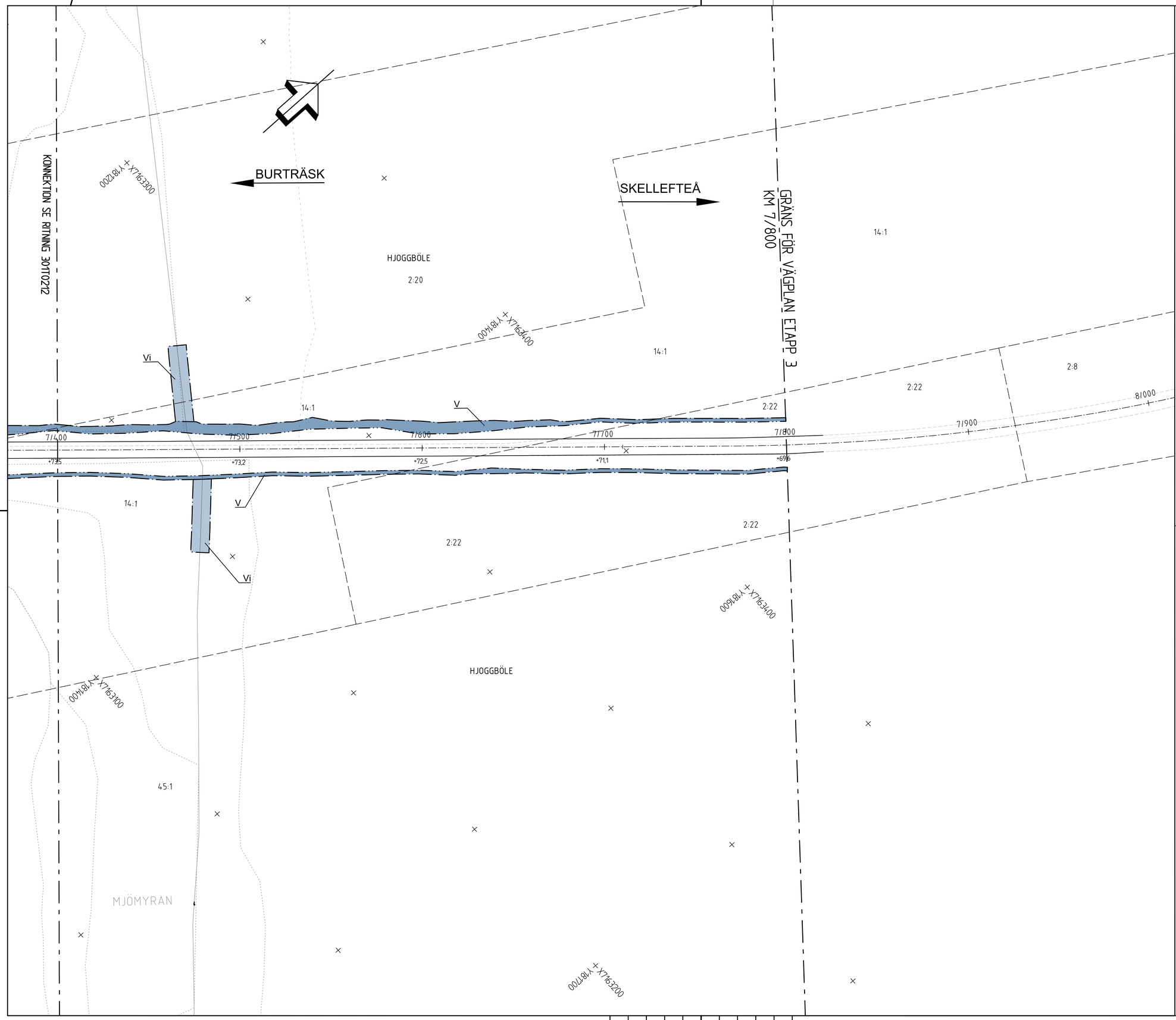

TECKENFÖRKLARING

MARKANSPRÅK

- GRÄNS FÖR VÄGOMRÅDE
- AVGRÄNSNING MELLAN OLIKA TYPER AV MARKANSPRÅK
- V — NYTT VÄGOMRÅDE MED VÄGRÄTT
- Vi — NYTT VÄGOMRÅDE MED INSKRÄNKT VÄGRÄTT AVSER OMRÅDE FÖR DIKESRENSNING.
- T — TILLFÄLLIG NYTTJANDERÄTT

T1 - TILLFÄLLIG NYTTJANDERÄTT, OMRÅDE FÖR ETABLERINGSYTA. GÄLLER UNDER BYGGTIDEN, DOCK LÄNGST TILL OCH MED GODKÄND SLUTBESIKTNING.

T2 - TILLFÄLLIG NYTTJANDERÄTT, OMRÅDE FÖR FÖR ANLÄGGANDE NY VÄGTRUMMA. GÄLLER UNDER BYGGTIDEN, DOCK LÄNGST TILL OCH MED GODKÄND SLUTBESIKTNING.

VERKSAMHETER/ÅTGÄRDER SOM UNDANTAS FRÅN FÖRBUD ENLIGT MILJÖBALKEN

UNDANTAG GÄLLER HELA PLANEN

SKYLDIGHETEN ATT GÖRA ANMÄLAN FÖR SAMRÅD ENLIGT 12:6 MB GÄLLER INTE FÖR DE VERKSAMHETER OCH ÅTGÄRDER SOM BEHÖVS FÖR ATT BYGGA VÄGEN OCH SOM FASTSTÄLLS OCH INGÅR I VÄGOMRÅDE FÖR ALLMÄN VÄG ELLER OMRÅDE FÖR TILLFÄLLIG NYTTJANDERÄTT.

ÖVRIGA OBJEKT SOM FASTSTÄLLS

VID BUSSHÅLLPLATS OCH P-FICKA KOMMER BELYSNING ATT SÄTTAS UPP OCH DENNA BLIR DEL AV DEN STATLIGA VÄGANORDNINGEN.

ÖVRIGA BETECKNINGAR PÅ PLANKARTAN

- 0/800 / +00,0 — BEF. VÄG SOM BEHÅLLS. VÄGMITT OCH BEFINTLIG HÖJDSÄTTNING
- 5/400 / +00,0 — NYA VÄGKANTER OCH CENTRUMLINJE HÖJDSÄTTNING AVSER VÄGMITT
- FASTIGHETSGRÄNS
- TRAKTGRÄNS
- SERVITUT
- GEMENSAMHETSANLÄGGNING
- Lr XX-XXX-X — LEDNINGSRÄTT
- BEF. DIKE/BÄCK
- 2:20 — FASTIGHETSBETECKNING

KOORDINATSYSTEM

SYSTEM I PLAN: SWEREF99 20 15
SYSTEM I HÖJD: RH 2000

RITNINGSINDELNING

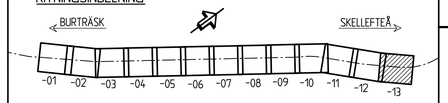

SKALA 1:1000 — 0 10 20 40 60 80 100 m

TYP AV PLAN	VÄGPLAN
GRANSKNINGSSTATUS / SYFTE	-
HANDLINGSTYP	GRANSKNINGSHANDLING
DATUM: 2020-06-30	LEVERANS / ÄNDRINGS-PM
OBJEKT	VÄG 364 DELEN VÄG 774-LJUSROTET
DELOMRÅDE / BANDEL	V HJOGGBÖLE-LAPPVATTNET
ANLÄGGNINGSDEL	VÄG 364
OBJEKTNUMMER / KM: 157411	KONSTRUKTIONSNUMMER
BESTÄLLARE: TRAFIKVERKET	LEVERANTÖR: SWECO
SKAPAD AV: YOUSSEF HAMOUDEH	UPPDRAGSNUMMER: 12702669
GODKÄND AV: THOMAS SÄLLSTRÖM	AVDELNING: CIVIL
RITNINGSTYP	PLANRITNING
TEKNIKOMRÅDE / INNEHÅLL	T VÄGUTFORMNING OCH TRAFIK
BESKRIVNING	PLAN KM 7/400 - 7/800
SKALA: 1:1000 / FORMAT: A1	FÖRVALTNINGSNUMMER
RITNINGSNUMMER: 3 01 T 02 13	BLAD / NÄSTA BLAD / BET

Ritning: \\Sweafs004.Projekt\X214-247750-000\15_Arbetsmaterial\CAD\VP-3\T1\Vägar\3011T0213.dwg Skapad av: Hamoudeh, Youssef 2020-12-14 11:35

MODELL:V60009702
MODELL:V60009701
MODELL:V60009703
MODELL:V1001001
MODELL:V1001003
MODELL:V1001002
MODELL:V1001005
MODELL:V1001006
MODELL:V1001007
MODELL:V1001004
2020-12-10 12:06
XREF