



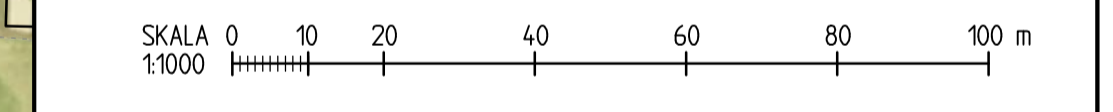
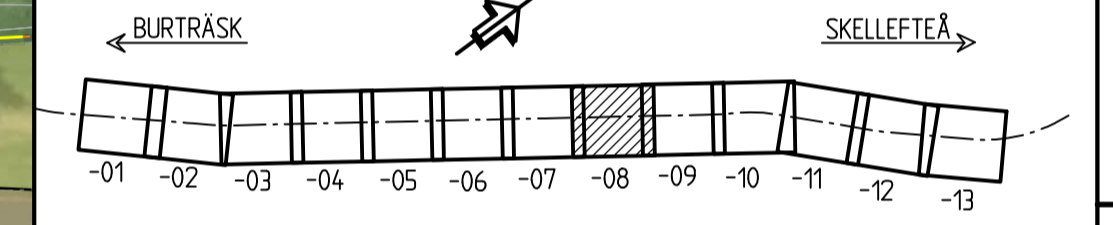
TECKENFÖRKLARING

	BEFINTLIGT VÄGOMRÅDE
	NYTT VÄGOMRÅDE
	INSTRÄNKTT VÄGRÄTT
	TRAKTGRÄNS
	FASTIGHETSGRÄNS
	BEF. VÄG SOM BEHÅLLS. VÄGKANTER, VÄGMITT OCH BEFINTLIG HÖJDSÄTTNING
	FASTIGHETSBECKENING
	LEDNINGSRÄTTER, SERVITUT OCH GEMENSAMHETS-ANLÄGGNINGAR
	SKOGSKANT

ÖVRIGA BETECKNINGAR PÅ ILLUSTRATIONSKARTAN

	OMBYGGD VÄG MED VÄGKANTER, VÄGMITT OCH NY HÖJDSÄTTNING
	FÖRESLAGEN ENSKILD VÄG
	TRYCKBANK
	NY PARKERINGSFICKA
	NYTT VÄGRÄCKE
	NY VÄGTRUMMA
	BEFINTLIG VÄGTRUMMA
	ANSLUTNING SOM STÅNGS
	STOLPE SOM RIVS
	BEF. BELYSNINGSSTOLPE
	BEF. TELESTOLPE

KOORDINATSYSTEM
 PLANSYSTEM: SWEREF 99 20 15
 HÖJDSYSTEM: RH 2000
 RITNINGSENDELNING



TYP AV PLAN		VÄGPLAN	
GRANSKNINGSSTATUS / SYFTE		-	
HANDLINGSTYP		GRANSKNINGSHANDLING	
DATUM	2020-06-30	LEVERANS / ÄNDRINGS-PM	
OBJEKT	VÄG 364 DELEN VÄG 774-LJUSROTET		
DELOMRÅDE / BANDEL	V HJOGGBÖLE-LAPPVATTNET		
ANLÄGGNINGSDEL	VÄG 364		
OBJEKTNUMMER / KM	157411	KONSTRUKTIONNUMMER	
BESTÄLLARE		LEVERANTÖR	
SKAPAD AV	YOUSSEF HAMOUEH	UPPDRAGSNUMMER	12702669
GODKÄND AV	THOMAS SÄLLSTRÖM	AVDELNING	CIVIL
RITNINGSTYP	PLANRITNING		
TEKNIKOMRÅDE / INNEHÅLL	VÄGUTFORMNING OCH TRAFIK		
BESKRIVNING	ILLUSTRATIONSKARTA KM 4/650 - 5/200		
SKALA	1:1000	FORMAT	A1
RITNINGNUMMER	3 01 T 05 08	FÖRVALTNINGSNUMMER	
BLAD		NÄSTA BLAD	BET

XREF: MODEL\A0000701
 MODEL\A0000702
 MODEL\A0000703
 MODEL\A0000704
 MODEL\A0000705
 MODEL\A0000706
 MODEL\A0000707
 MODEL\A0000708
 MODEL\A0000709
 MODEL\A0000710
 MODEL\A0000711
 MODEL\A0000712
 MODEL\A0000713
 MODEL\A0000714
 MODEL\A0000715
 MODEL\A0000716
 MODEL\A0000717
 MODEL\A0000718
 MODEL\A0000719
 MODEL\A0000720
 MODEL\A0000721
 MODEL\A0000722
 MODEL\A0000723
 MODEL\A0000724
 MODEL\A0000725
 MODEL\A0000726
 MODEL\A0000727
 MODEL\A0000728
 MODEL\A0000729
 MODEL\A0000730
 MODEL\A0000731
 MODEL\A0000732
 MODEL\A0000733
 MODEL\A0000734
 MODEL\A0000735
 MODEL\A0000736
 MODEL\A0000737
 MODEL\A0000738
 MODEL\A0000739
 MODEL\A0000740
 MODEL\A0000741
 MODEL\A0000742
 MODEL\A0000743
 MODEL\A0000744
 MODEL\A0000745
 MODEL\A0000746
 MODEL\A0000747
 MODEL\A0000748
 MODEL\A0000749
 MODEL\A0000750



TECKENFÖRKLARING

	BEFINTLIGT VÄGOMRÅDE
	NYTT VÄGOMRÅDE
	TILLFÄLLIG NYTTJANDERÄTT
	INSKRÄNKT VÄGRÄTT
	TRAKTGRÄNS
	FASTIGHETSGRÄNS
	BEF. VÄG SOM BEHÅLLS, VÄGKANTER, VÄGMITT OCH BEFINTLIG HÖJDSÄTTNING
	FASTIGHETSBETECKNING
	LEDNINGSRÄTTER, SERVITUT OCH GEMENSAMHETS-ANLÄGGNINGAR
	SKOGSKANT

ÖVRIGA BETECKNINGAR PÅ ILLUSTRATIONSKARTAN

	5/400	OMBYGGD VÄG MED VÄGKANTER, VÄGMITT OCH NY HÖJDSÄTTNING
	+00.0	FÖRESLAGEN ENSKILD VÄG
		TRYCKBANK
		NY PARKERINGSPLOCKA
		NYTT VÄGRÄCKE
		NY VÄGRUMMA
		BEFINTLIG VÄGRUMMA
		ANSLUTNING SOM STÄNGS
		STOLPE SOM RIVS
		BEF. BELYSNINGSSTOLPE
		BEF. TELESTOLPE

KOORDINATSYSTEM
 PLANSYSTEM: SWEREF 99 20 15
 HÖJDSYSTEM: RH 2000

RITNINGSENDELNING

← BURTRÄSK → SKELLEFTEÅ →

SKALA 0 10 20 40 60 80 100 m
 1:1000

TYP AV PLAN		VÄGPLAN	
GRANSKNINGSSTATUS / SYFTE			
HANDLINGSTYP			
GRANSKNINGSHANDLING			
DATUM	2020-06-30	LEVERANS / ÄNDRINGS-PM	
OBJEKT	VÄG 364 DELEN VÄG 774-LJUSROTET		
DELOMRÅDE / BANDEL	V HJOGGBÖLE-LAPPVÄTTNET		
ANLÄGGNINGSDEL	VÄG 364		
OBJEKTNUMMER / KM	157411	KONSTRUKTIONNUMMER	
BESTÄLLARE		LEVERANTÖR	
SKAPAD AV	YOUSSEF HAMOUDEH	UPPDRAGSNUMMER	12702669
GODKÄND AV	THOMAS SÄLLSTRÖM	AVDELNING	CIVIL
RITNINGSTYP	PLANRITNING		
TEKNIKOMRÅDE / INNEHÅLL	VÄGUTFORMNING OCH TRAFIK		
BESKRIVNING	ILLUSTRATIONSKARTA KM 5/200 - 5/750		
SKALA	1:1000	FORMAT	A1
RITNINGSNUMMER	3 01 T 05 09	FÖRVALTNINGSNUMMER	
BLAD		NÄSTA BLAD	BET

01/0000950
 2020-06-09 15:58
 2020-06-09 15:58
 2020-06-09 15:58
 2020-06-09 15:58
 2020-06-09 15:58
 2020-06-09 15:58
 2020-06-09 15:58

Ritning: P:\274\2474\250\000\5_Ändringsdel_CAD\VP3_V1_Vägar_30110509.dwg Skapad av: Hamoudeh, Youssef 2021-01-19 08:37

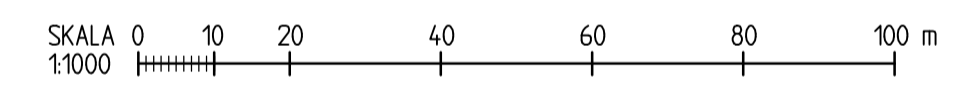


TECKENFÖRKLARING

- BEFINTLIGT VÄGOMRÅDE
- NYTT VÄGOMRÅDE
- TILLFÄLLIG NYTT VÄGRÄTT
- INSKRÄNKT VÄGRÄTT
- TRAKTGRÄNS
- FASTIGHETSGRÄNS
- BEF. VÄG SOM BEHÅLLS. VÄGKANTER, VÄGMITT OCH BEFINTLIG HÖJDSÄTTNING
- FASTIGHETSBETECKNING
- LEDNINGSRÄTTER, SERVITUT OCH GEMENSAMHETS-ANLÄGGNINGAR
- SKOGSKANT

- ÖVRIGA BETECKNINGAR PÅ ILLUSTRATIONSKARTAN
- OMBYGGD VÄG MED VÄGKANTER, VÄGMITT OCH NY HÖJDSÄTTNING
 - FÖRESLAGEN ENSKILD VÄG
 - TRYCKBANK
 - NY PARKERINGSFICKA
 - NYTT VÄGRÄCKE
 - NY VÄGRUMMA
 - BEFINTLIG VÄGRUMMA
 - ANSLUTNING SOM STÄNGS
 - STOLPE SOM RIVS
 - BEF. BELYSNINGSSTOLPE
 - BEF. TELESTOLPE

KOORDINATSYSTEM
 PLANSYSTEM: SWEREF 99 20 15
 HÖJDSYSTEM: RH 2000
 RITNINGSENDELNING



VÄGPLAN		
GRANSKNINGSSTATUS / SYFTE		
HANDLINGSTYP GRANSKNINGSHANDLING		
DATUM 2020-06-30	LEVERANS / ÄNDRINGS-PM	
OBJEKT VÄG 364 DELEN VÄG 774-LJUSROTET		
DELOMRÅDE / BANDEL V HJOGGBÖLE-LAPPVATTNET		
ANLÄGGNINGSDEL VÄG 364		
OBJEKTNUMMER / KM 157411	KONSTRUKTIONSNUMMER	
BESTÄLLARE TRAFIKVERKET	LEVERANTÖR SWECO	
SKAPAD AV YOUSSEF HAMOUDEH	UPPDRAGSNUMMER 12702669	
GODKÄND AV THOMAS SÄLLSTRÖM	AVDELNING CIVIL	
RITNINGSTYP PLANRITNING		
TEKNIKOMRÅDE / INNEHÅLL VÄGUTFORMNING OCH TRAFIK		
BESKRIVNING ILLUSTRATIONSKARTA KM 5/750 - 6/300		
SKALA 1:1000	FORMAT A1	FÖRVALTNINGSNUMMER
RITNINGSNUMMER 3 01 T 05 10	BLAD	NÄSTA BLAD
BET		



TECKENFÖRKLARING

	BEFINTLIGT VÄGOMRÅDE
	NYTT VÄGOMRÅDE
	INSTRÄNKTT VÄGRÄTT
	TRAKTGRÄNS
	FASTIGHETSGRÄNS
	BEF. VÄG SOM BEHÅLLS. VÄGKANTER, VÄGMITT OCH BEFINTLIG HÖJDSÄTTNING
	FASTIGHETSBETECKNING
	LEDNINGSRÄTT, SERVITUT OCH GEMENSAMHETS-ANLÄGGNINGAR
	SKOGSKANT

ÖVRIGA BETECKNINGAR PÅ ILLUSTRATIONSKARTAN

	OMBYGGD VÄG MED VÄGKANTER, VÄGMITT OCH NY HÖJDSÄTTNING
	FÖRESLAGEN ENSKILD VÄG
	TRYCKBANK
	NY PARKERINGSSFICKA
	NYTT VÄGRÄCKE
	NY VÄGTRUMMA
	BEFINTLIG VÄGTRUMMA
	ANSLUTNING SOM STÄNGS
	STOLPE SOM RIVS
	BEF. BELYSNINGSSTOLPE
	BEF. TELESTOLPE

KOORDINATSYSTEM
 PLANSYSTEM: SWEREF 99 20 15
 HÖJDSYSTEM: RH 2000
 RITNINGSENDELNING

SKALA 0 10 20 40 60 80 100 m
 1:1000

VÄGPLAN		
GRANSKNINGSSTATUS / SYFTE		
-		
HANDLINGSTYP		
GRANSKNINGSHANDLING		
DATUM	LEVERANS / ÄNDRINGS-PM	
2020-06-30		
OBJEKT		
VÄG 364 DELEN VÄG 774-LJUSROTET		
DELOMRÅDE / BANDEL		
V HJOGGBÖLE-LAPPVATTNET		
ANLÄGGNINGSDEL		
VÄG 364		
OBJEKTNUMMER / KM	KONSTRUKTIONNUMMER	
157411		
BESTÄLLARE	LEVERANTÖR	
SKAPAD AV	UPPDRAGSNUMMER	
YOUSSEF HAMOUDEH	12702669	
GODKÄND AV	AVDELNING	
THOMAS SÄLLSTRÖM	CIVIL	
RITNINGSTYP		
PLANRITNING		
TEKNIKOMRÅDE / INNEHÅLL		
VÄGUTFORMNING OCH TRAFIK		
BESKRIVNING		
ILLUSTRATIONSKARTA		
KM 6/300 - 6/850		
SKALA	FORMAT	FÖRVALTNINGSNUMMER
1:1000	A1	
RITNINGNUMMER	BLAD	NÄSTA BLAD
3 01 T 05 11		BET

01/000095/0
 01/000096/0
 01/000097/0
 01/000098/0
 01/000099/0
 01/000100/0
 01/000101/0
 01/000102/0
 01/000103/0
 01/000104/0
 01/000105/0
 01/000106/0
 01/000107/0
 01/000108/0
 01/000109/0
 01/000110/0
 01/000111/0
 01/000112/0
 01/000113/0
 01/000114/0
 01/000115/0
 01/000116/0
 01/000117/0
 01/000118/0
 01/000119/0
 01/000120/0
 01/000121/0
 01/000122/0
 01/000123/0
 01/000124/0
 01/000125/0
 01/000126/0
 01/000127/0
 01/000128/0
 01/000129/0
 01/000130/0
 01/000131/0
 01/000132/0
 01/000133/0
 01/000134/0
 01/000135/0
 01/000136/0
 01/000137/0
 01/000138/0
 01/000139/0
 01/000140/0
 01/000141/0
 01/000142/0
 01/000143/0
 01/000144/0
 01/000145/0
 01/000146/0
 01/000147/0
 01/000148/0
 01/000149/0
 01/000150/0
 01/000151/0
 01/000152/0
 01/000153/0
 01/000154/0
 01/000155/0
 01/000156/0
 01/000157/0
 01/000158/0
 01/000159/0
 01/000160/0
 01/000161/0
 01/000162/0
 01/000163/0
 01/000164/0
 01/000165/0
 01/000166/0
 01/000167/0
 01/000168/0
 01/000169/0
 01/000170/0
 01/000171/0
 01/000172/0
 01/000173/0
 01/000174/0
 01/000175/0
 01/000176/0
 01/000177/0
 01/000178/0
 01/000179/0
 01/000180/0
 01/000181/0
 01/000182/0
 01/000183/0
 01/000184/0
 01/000185/0
 01/000186/0
 01/000187/0
 01/000188/0
 01/000189/0
 01/000190/0
 01/000191/0
 01/000192/0
 01/000193/0
 01/000194/0
 01/000195/0
 01/000196/0
 01/000197/0
 01/000198/0
 01/000199/0
 01/000200/0

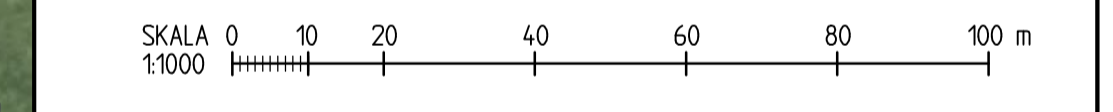
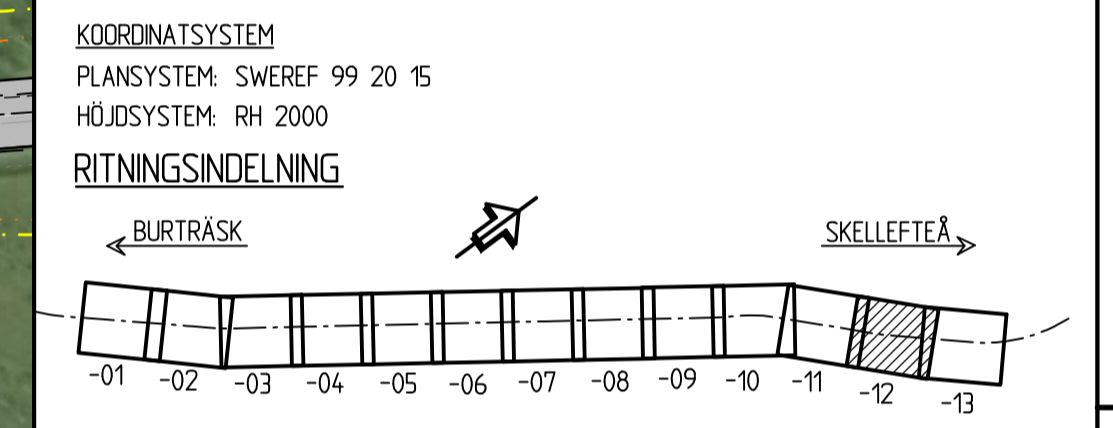


TECKENFÖRKLARING

	BEFINTLIGT VÄGOMRÅDE
	NYTT VÄGOMRÅDE
	TILLFÄLLIG NYTTJANDERÄTT INSTRÄNKT VÄGRÄTT
	TRAKTGRÄNS
	FASTIGHETSGRÄNS
	BEF. VÄG SOM BEHÅLLS, VÄGKANTER, VÄGMITT OCH BEFINTLIG HÖJDSÄTTNING
	FASTIGHETSBETECKNING
	LEDNINGSRÄTTER, SERVIDUT OCH GEMENSAMHETS-ANLÄGGNINGAR
	SKOGSKANT

ÖVRIGA BETECKNINGAR PÅ ILLUSTRATIONSKARTAN

	OMBYGGD VÄG MED VÄGKANTER, VÄGMITT OCH NY HÖJDSÄTTNING
	FÖRESLAGEN ENSKILD VÄG
	TRYCKBANK
	NY PARKERINGSFICKA
	NYTT VÄGRÄCKE
	NY VÄGTRUMMA
	BEFINTLIG VÄGTRUMMA
	ANSLUTNING SOM STÄNGS
	STOLPE SOM RIVS
	BEF. BELYSNINGSSTOLPE
	BEF. TELESTOLPE



TYP AV PLAN		VÄGPLAN	
GRANSKNINGSSTATUS / SYFTE			
HANDLINGSTYP GRANSKNINGSHANDLING			
DATUM 2020-06-30		LEVERANS / ÄNDRINGS-PM	
OBJEKT VÄG 364 DELEN VÄG 774-LJUSROTET			
DELOMRÅDE / BANDEL V HJOGGBÖLE-LAPPVATTNET			
ANLÄGGNINGSDEL VÄG 364			
OBJEKTNUMMER / KM 157411	KONSTRUKTIONSNUMMER		
BESTÄLLARE TRAFIKVERKET	LEVERANTÖR SWECO		
SKAPAD AV YOUSSEF HAMOUDEH	UPPDRAGSNUMMER 12702669		
GODKÄND AV THOMAS SÄLLSTRÖM	AVDELNING CIVIL		
RITNINGSTYP PLANRITNING			
TEKNIKOMRÅDE / INNEHÅLL VÄGUTFORMNING OCH TRAFIK			
BESKRIVNING ILLUSTRATIONSKARTA KM 6/850 - 7/400			
SKALA 1:1000	FORMAT A1	FÖRVALTNINGSNUMMER	
RITNINGSNUMMER 3 01 T 05 12	BLAD	NÄSTA BLAD	BET

XREF: MODEL\100000770
 MODEL\100000776
 MODEL\100000771
 MODEL\100000773
 MODEL\100000775
 MODEL\100000776
 MODEL\100000777
 MODEL\100000778
 MODEL\100000779
 MODEL\100000780
 MODEL\100000781
 MODEL\100000782
 MODEL\100000783
 MODEL\100000784
 MODEL\100000785
 MODEL\100000786
 MODEL\100000787
 MODEL\100000788
 MODEL\100000789
 MODEL\100000790
 MODEL\100000791
 MODEL\100000792
 MODEL\100000793
 MODEL\100000794
 MODEL\100000795
 MODEL\100000796
 MODEL\100000797
 MODEL\100000798
 MODEL\100000799
 MODEL\100000800

RITNING: \S:\60500\VP3\157411\2020-06-30\157411VP3_157411VP3_157411VP3_157411VP3_157411VP3_157411VP3_157411VP3_157411VP3_157411VP3_157411VP3.dwg Skapad av: Hamoudeh, Youssef 2020-06-30 14:14:17



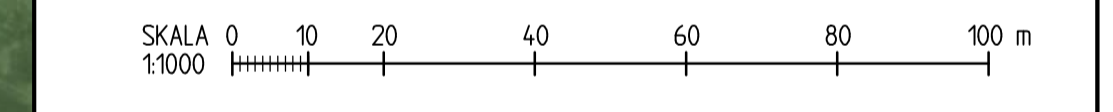
TECKENFÖRKLARING

	BEFINTLIGT VÄGOMRÅDE
	NYTT VÄGOMRÅDE
	TILLFÄLLIG NYTTJANDERÄTT
	INSKRÄNKT VÄGRÄTT
	TRAKTGRÄNS
	FASTIGHETSGRÄNS
	BEF. VÄG SOM BEHÅLLS. VÄGKANTER, VÄGMITT OCH BEFINTLIG HÖJDSÄTTNING
	FASTIGHETSBETECKNING
	LEDNINGSRÄTTER, SERVITUT OCH GEMENSAMHETS-ANLÄGGNINGAR
	SKOGSKANT

ÖVRIGA BETECKNINGAR PÅ ILLUSTRATIONSKARTAN

	5/400 OMBYGGD VÄG MED VÄGKANTER, VÄGMITT OCH NY HÖJDSÄTTNING
	+00.0 FÖRESLAGEN ENSKILD VÄG
	TRYCKBANK
	NY PARKERINGSPLOCKA
	NYTT VÄGRÄCKE
	NY VÄGTRUMMA
	BEFINTLIG VÄGTRUMMA
	ANSLUTNING SOM STÄNGS
	STOLPE SOM RIVS
	BEF. BELYSNINGSSTOLPE
	BEF. TELESTOLPE

KOORDINATSYSTEM
 PLANSYSTEM: SWEREF 99 20 15
 HÖJDSYSTEM: RH 2000
 RITNINGSENDELNING



VÄGPLAN			
GRANSKNINGSSTATUS / SYFTE			
HANDLINGSTYP GRANSKNINGSHANDLING			
DATUM 2020-06-30	LEVERANS / ÄNDRINGS-PM		
OBJEKT VÄG 364 DELEN VÄG 774-LJUSROTET			
DELOMRÅDE / BANDEL V HJOGGBÖLE-LAPPVATTNET			
ANLÄGGNINGSDEL VÄG 364			
OBJEKTNUMMER / KM 157411	KONSTRUKTIONSNUMMER		
BESTÄLLARE TRAFIKVERKET	LEVERANTÖR SWECO		
SKAPAD AV YOUSSEF HAMOUEH	UPPDRAGSNUMMER 12702669		
GODKÄND AV THOMAS SÄLLSTRÖM	AVDELNING CIVIL		
RITNINGSTYP PLANRITNING			
TEKNIKOMRÅDE / INNEHÅLL VÄGUTFORMNING OCH TRAFIK			
BESKRIVNING ILLUSTRATIONSKARTA KM 7/400 - 7/800			
SKALA 1:1000	FORMAT A1	FÖRVALTNINGSNUMMER	
RITNINGSNUMMER 3 01 T 05 13	BLAD	NÄSTA BLAD	BET

XREF: MODEL\10000000700
 2020-02-09 08:58
 MODEL\10000000700
 2020-02-09 08:58
 MODEL\10000000700
 2020-02-09 08:58
 MODEL\10000000700
 2020-02-09 08:58
 MODEL\10000000700
 2020-02-09 08:58
 MODEL\10000000700
 2020-02-09 08:58
 MODEL\10000000700
 2020-02-09 08:58

RITNING: I:\Sveco\5000\10000000700\12702669\10000000700_157411\Bilder\301T0513\01\0513.dwg Skapat av: Hamoueh, Youssef 2020-02-09 08:58