



TECKENFÖRKLARING

- BEFINTLIGT VÄGOMRÅDE
- NYTT VÄGOMRÅDE
- TILLFÄLLIG NYTTJÄNDERÄTT
- INSTRÄNKTT VÄGRÄTT
- TRAKTGRÄNS
- FASTIGHETSGRÄNS
- BEF. VÄG SOM BEHÅLLS. VÄGKANTER, VÄGMITT OCH BEFINTLIG HÖJDSÄTTNING
- FASTIGHETSBETECKNING
- LEDNINGSRÄTTER, SERVITUT OCH GEMENSAMHETS-ANLÄGGNINGAR
- SKOGSKANT

ÖVRIGA BETECKNINGAR PÅ ILLUSTRATIONSKARTAN

- 5/400: ONBYGGD VÄG MED VÄGKANTER, VÄGMITT OCH NY HÖJDSÄTTNING
- +00.0: FÖRESLAGEN ENSKILD VÄG
- TRYCKBANK
- NY PARKERINGSFICKA
- NYTT VÄGRÄCKE
- NY VÄGRUMMA
- BEFINTLIG VÄGRUMMA
- ANSLUTNING SOM STÅNGS
- STOLPE SOM RIVS
- BEF. BELYSNINGSSTOLPE
- BEF. TELESTOLPE

KOORDINATSYSTEM
 PLANSYSTEM: SWEREF 99 20 15
 HÖJDSYSTEM: RH 2000
 RITNINGSENDELNING

TYP AV PLAN		VÄGPLAN	
GRANSKNINGSSTATUS / SYFTE		-	
HANDLINGSTYP		GRANSKNINGSHANDLING	
DATUM	2020-06-30	LEVERANS / ÄNDRINGS-PM	
OBJEKT	VÄG 364 DELEN VÄG 774-LJUSROTET		
DELOMRÅDE / BANDEL	V HJOGGBÖLE-LAPPVATTNET		
ANLÄGGNINGSDEL	VÄG 364		
OBJEKTNUMMER / KM	157411	KONSTRUKTIONSNUMMER	
BESTÄLLARE	TRAFIKVERKET	LEVERANTÖR	SWECO
SKAPAD AV	YOUSSEF HAMOUDEH	UPPDRAGSNUMMER	12702669
GODKÄND AV	THOMAS SÄLLSTRÖM	ÄVEDELNING	CIVIL
RITNINGSTYP	PLANRITNING		
TEKNIKOMRÅDE / INNEHÅLL	VÄGUTFORMNING OCH TRAFIK		
BESKRIVNING	ILLUSTRATIONSKARTA KM 0/800 - 1/350		
SKALA	1:1000	FORMAT	A1
RITNINGSNUMMER	3 01 T 05 01	FÖRVALTNINGSNUMMER	
BLAD		NÄSTA BLAD	BET

MODELL: V00000710
 D: 2020-06-30
 2020-06-30 15:31
 2020-06-30 15:39
 MODELL: V00000702
 D: 2020-06-30
 2020-06-30 15:39
 MODELL: V00000703
 D: 2020-06-30
 2020-06-30 15:39
 MODELL: V00000704
 D: 2020-06-30
 2020-06-30 15:39
 MODELL: V00000705
 D: 2020-06-30
 2020-06-30 15:39

RITNING: \\swecoproj\sc\illu\proj\proj\2020\157411\350\157411VP3\157411VP3_0001\157411VP3_0001.dwg Skapat av: Hamoudeh, Yousef 2020-06-30 15:39



TECKENFÖRKLARING

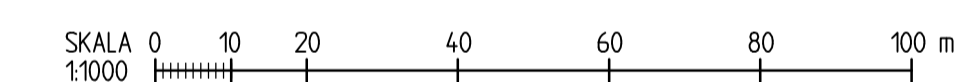
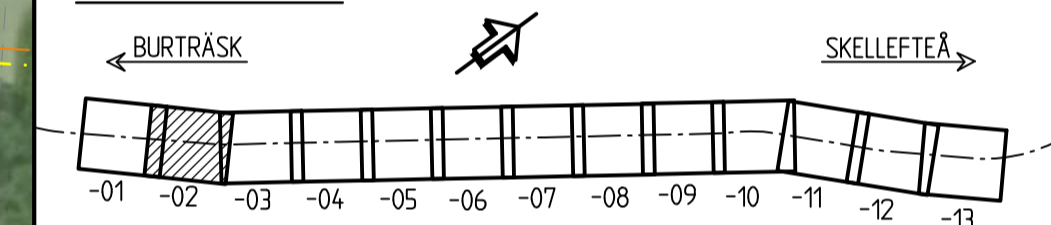
	BEFINTLIGT VÄGOMRÅDE
	NYTT VÄGOMRÅDE
	TILLFÄLLIG NYTT JANDERÄTT
	INSKRÄNKT VÄGRÄTT
	TRAKTGRÄNS
	FASTIGHETSGRÄNS
	BEF. VÄG SOM BEHÅLLS. VÄGKANTER, VÄGMITT OCH BEFINTLIG HÖJDSÄTTNING
	FASTIGHETSBEDECKNING
	LEDNINGSRÄTTER, SERVITUT OCH GEMENSAMHETS-ANLÄGGNINGAR
	SKOGSKANT

ÖVRIGA BETECKNINGAR PÅ ILLUSTRATIONSKARTAN

	OMBYGGD VÄG MED VÄGKANTER, VÄGMITT OCH NY HÖJDSÄTTNING
	FÖRESLAGEN ENSKILD VÄG
	TRYCKBANK
	NY PARKERINGSFICKA
	NYTT VÄGRÄCKE
	NY VÄGTRUMMA
	BEFINTLIG VÄGTRUMMA
	ANSLUTNING SOM STÄNGS
	STOLPE SOM RIVS
	BEF. BELYSNINGSSTOLPE
	BEF. TELESTOLPE

KOORDINATSYSTEM
 PLANSYSTEM: SWEREF 99 20 15
 HÖJDSYSTEM: RH 2000

RITNINGSIDELNING



TYP AV PLAN		VÄGPLAN	
GRANSKNINGSSTATUS / SYFTE			
HANDLINGSTYP GRANSKNINGSHANDLING			
DATUM 2020-06-30		LEVERANS / ÄNDRINGS-PM	
OBJEKT VÄG 364 DELEN VÄG 774-LJUSROTET			
DELOMRÅDE / BANDEL V HJOGGBÖLE-LAPPVATTNET			
ANLÄGGNINGSDEL VÄG 364			
OBJEKTNUMMER / KM 157411	KONSTRUKTIONSNUMMER		
BESTÄLLARE TRAFIKVERKET	LEVERANTÖR SWECO		
SKAPAD AV YOUSSEF HAMOUEH	UPPDRAGSNUMMER 12702669		
GODKÄND AV THOMAS SÄLLSTRÖM	AVDELNING CIVIL		
RITNINGSTYP PLANRITNING			
TEKNIKOMRÅDE / INNEHÅLL VÄGUTFORMNING OCH TRAFIK			
BESKRIVNING ILLUSTRATIONSKARTA KM 1/350 - 1/900			
SKALA 1:1000	FORMAT A1	FÖRVALTNINGSNUMMER	
RITNINGSNUMMER 3 01 T 05 02	BLAD	NÄSTA BLAD	BET



TECKENFÖRKLARING

	BEFINTLIGT VÄGOMRÅDE
	NYTT VÄGOMRÅDE
	TILLFÄLLIG NYTTJANDERÄTT
	INSKRÄNKT VÄGRÄTT
	TRAKTGRÄNS
	FASTIGHETSGRÄNS
	BEF. VÄG SOM BEHÅLLS. VÄGKANTER, VÄGMITT OCH BEFINTLIG HÖJDSÄTTNING
	FASTIGHETSBETECKNING
	LEDNINGSRÄTT, SERVITUT OCH GEMENSAMHETS-ANLÄGGNINGAR
	SKOGSKANT

ÖVRIGA BETECKNINGAR PÅ ILLUSTRATIONSKARTAN

	5/400	OMBYGGD VÄG MED VÄGKANTER, VÄGMITT OCH NY HÖJDSÄTTNING
	+00.0	FÖRESLAGEN ENSKILD VÄG
		TRYCKBANK
		NY PARKERINGSPÅS
		NYTT VÄGRÄCKE
		NY VÄGRUMMA
		BEFINTLIG VÄGRUMMA
		ANSLUTNING SOM STÄNGS
		STOLPE SOM RIVS
		BEF. BELYSNINGSSTOLPE
		BEF. TELESTOLPE

KOORDINATSYSTEM
 PLANSYSTEM: SWEREF 99 20 15
 HÖJDSYSTEM: RH 2000
 RITNINGSENDELNING

TYP AV PLAN		VÄGPLAN	
GRANSKNINGSSTATUS / SYFTE			
HANDLINGSTYP			
GRANSKNINGSHANDLING			
DATUM	2020-06-30	LEVERANS / ÄNDRINGS-PM	
OBJEKT	VÄG 364 DELEN VÄG 774-LJUSROTET		
DELOMRÅDE / BANDEL	V HJOGGBÖLE-LAPPVATTNET		
ANLÄGGNINGSDEL	VÄG 364		
OBJEKTNUMMER / KM	157411	KONSTRUKTIONSNUMMER	
BESTÄLLARE	TRAFIKVERKET	LEVERANTÖR	SWECO
SKAPAD AV	YOUSSEF HAMOUDEH	UPPDRAGSNUMMER	12702669
GODKÄND AV	THOMAS SÄLLSTRÖM	AVDELNING	CIVIL
RITNINGSTYP	PLANRITNING		
TERMINOMRÅDE / INNEHÅLL	VÄGUTFORMNING OCH TRAFIK		
BESKRIVNING	ILLUSTRATIONSKARTA KM 1/900 - 2/450		
SKALA	1:1000	FORMAT	A1
RITNINGSNUMMER	3 01 T 05 03	FÖRVALTNINGSNUMMER	
BLAD		NÄSTA BLAD	BET

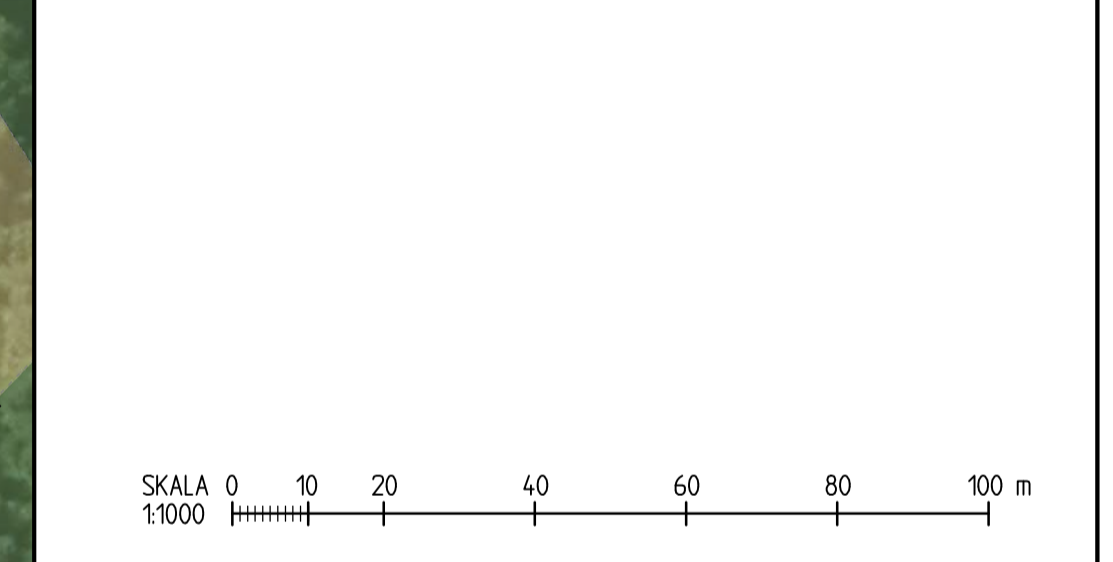
MODELLOMÅTT
 D:\00000000
 MODELLOMÅTT
 2020-06-30 15:31
 2020-06-30 15:31
 MODELLOMÅTT
 2020-06-30 15:31
 MODELLOMÅTT
 2020-06-30 15:31
 MODELLOMÅTT
 2020-06-30 15:31
 MODELLOMÅTT
 2020-06-30 15:31



TECKENFÖRKLARING	
[Dashed line]	BEFINTLIGT VÄGOMRÅDE
[Solid line]	NYTT VÄGOMRÅDE
[Dotted line]	TILLFÄLLIG NYTTJANDERÄTT
[Dashed line]	INSTRÄNKTT VÄGRÄTT
[Dashed line]	TRAKTGRÄNS
[Dashed line]	FASTIGHETSGRÄNS
[Dashed line]	BEF. VÄG SOM BEHÅLLS. VÄGKANTER, VÄGMITT OCH BEFINTLIG HÖJDSÄTTNING
[Dashed line]	FASTIGHETSBETECKNING
[Dashed line]	LEDNINGSRÄTTER, SERVITUT OCH GEMENSAMHETS-ANLÄGGNINGAR
[Dashed line]	SKOGSKANT

ÖVRIGA BETECKNINGAR PÅ ILLUSTRATIONSKARTAN	
[Dashed line]	5/400
[Dashed line]	OMBYGGD VÄG MED VÄGKANTER, VÄGMITT OCH NY HÖJDSÄTTNING
[Dashed line]	FÖRESLAGEN ENSKILD VÄG
[Hatched area]	TRYCKBANK
[Shaded area]	NY PARKERINGSPLETTA
[Dashed line]	NYTT VÄGRÄCKE
[Dashed line]	NY VÄGRUMMA
[Dashed line]	BEFINTLIG VÄGRUMMA
[Cross symbol]	ANSLUTNING SOM STÅNGS
[Cross symbol]	STOLPE SOM RIVS
[Cross symbol]	BEF. BELYSNINGSSTOLPE
[Circle symbol]	BEF. TELESTOLPE

KOORDINATSYSTEM
 PLANSYSTEM: SWEREF 99 20 15
 HÖJDSYSTEM: RH 2000
 RITNINGSENDELNING
 ← BURTRÄSK → SKELLEFTEÅ →



VÄGPLAN	
GRANSKNINGSSTATUS / SYFTE	
HANDLINGSTYP GRANSKNINGSHANDLING	
DATUM 2020-06-30	LEVERANS / ÄNDRINGS-PM
OBJEKT VÄG 364 DELEN VÄG 774-LJUSROTET	
DELOMRÅDE / BANDEL V HJOGGBÖLE-LAPPVATTNET	
ANLÄGGNINGSDEL VÄG 364	
OBJEKTNUMMER / KM 157411	KONSTRUKTIONSNUMMER
BESTÄLLARE TRAFIKVERKET	LEVERANTÖR SWECO
SKAPAD AV YOUSSEF HAMOUDEH	UPPDRAGSNUMMER 12702669
GODKÄND AV THOMAS SÄLLSTRÖM	AVDELNING CIVIL
RITNINGSTYP PLANRITNING	
TEKNIKOMRÅDE / INNEHÅLL VÄGUTFORMNING OCH TRAFIK	
BESKRIVNING ILLUSTRATIONSKARTA KM 2/450 - 3/000	
SKALA 1:1000	FORMAT A1
RITNINGSNUMMER 3 01 T 05 04	FÖRVALTNINGSNUMMER
	BLAD
	NÄSTA BLAD
	BET



TECKENFÖRKLARING

- BEFINTLIGT VÄGOMRÅDE
- NYTT VÄGOMRÅDE
- TILLFÄLLIG NYTT JANDERÄTT
- INSKRÄNKT VÄGRÄTT
- TRAKTGRÄNS
- FASTIGHETSGRÄNS
- BEF. VÄG SOM BEHÅLLS. VÄGKANTER, VÄGMITT OCH BEFINTLIG HÖJDSÄTTNING
- FASTIGHETSBETECKNING
- LEDNINGSRÄTTER, SERVITUT OCH GEMENSAMHETS-ANLÄGGNINGAR
- SKOGSKANT

ÖVRIGA BETECKNINGAR PÅ ILLUSTRATIONSKARTAN

- OMBYGGD VÄG MED VÄGKANTER, VÄGMITT OCH NY HÖJDSÄTTNING
- FÖRESLAGEN ENSKILD VÄG
- TRYCKBANK
- NY PARKERINGSFICKA
- NYTT VÄGRÄCKE
- NY VÄGTRUMMA
- BEFINTLIG VÄGTRUMMA
- ANSLUTNING SOM STÄNGS
- STOLPE SOM RIVS
- BEF. BELYSNINGSSTOLPE
- BEF. TELESTOLPE

KOORDINATSYSTEM
 PLANSYSTEM: SWEREF 99 20 15
 HÖJDSYSTEM: RH 2000

RITNINGSENDELNING

SKALA 0 10 20 40 60 80 100 m
 1:1000

TYP AV PLAN		VÄGPLAN	
GRANSKNINGSSTATUS / SYFTE			
HANDLINGSTYP GRANSKNINGSHANDLING			
DATUM 2020-06-30		LEVERANS / ÄNDRINGS-PM	
OBJEKT VÄG 364 DELEN VÄG 774-LJUSROTET			
DELOMRÅDE / BANDEL V HJOGGBÖLE-LAPPVATTNET			
ANLÄGGNINGSDEL VÄG 364			
OBJEKTNUMMER / KM 157411		KONSTRUKTIONSNUMMER	
BESTÄLLARE TRAFIKVERKET		LEVERANTÖR SWECO	
SKAPAD AV YOUSSEF HAMOUEH		UPPDRAGSNUMMER 12702669	
GODKÄND AV THOMAS SÄLLSTRÖM		AVDELNING CIVIL	
RITNINGSTYP PLANRITNING			
TEKNIKOMRÅDE / INNEHÅLL VÄGUTFORMNING OCH TRAFIK			
BESKRIVNING ILLUSTRATIONSKARTA KM 3/550 - 4/100			
SKALA 1:1000	FORMAT A1	FÖRVALTNINGSNUMMER	
RITNINGSNUMMER 3 01 T 05 06	BLAD	NÄSTA BLAD	BET

MODEL\1500007710
 D:\1500007710
 MODEL\1500007710
 2020-06-30 15:51
 2020-06-30 15:51
 MODEL\1500007710
 MODEL\1500007710
 MODEL\1500007710
 MODEL\1500007710
 MODEL\1500007710

RITNING: \Sveco\PROJEKTERING\2020\1500007710\1500007710_Vägplan\1500007710_Vägplan\1500007710_Vägplan.dwg Skapat av: Hamoudeh, Youssef 2020-06-30 15:51



TECKENFÖRKLARING

	BEFINTLIGT VÄGOMRÅDE
	NYTT VÄGOMRÅDE
	TILLFÄLLIG NYTT JANDERÄTT
	INSKRÄNKT VÄGRÄTT
	TRAKTGRÄNS
	FASTIGHETSGRÄNS
	BEF. VÄG SOM BEHÅLLS. VÄGKANTER, VÄGMITT OCH BEFINTLIG HÖJDSÄTTNING
	FASTIGHETSBETECKNING
	LEDNINGSRÄTTER, SERVITUT OCH GEMENSAMHETS-ANLÄGGNINGAR
	SKOGSKANT

ÖVRIGA BETECKNINGAR PÅ ILLUSTRATIONSKARTAN

	OMBYGGD VÄG MED VÄGKANTER, VÄGMITT OCH NY HÖJDSÄTTNING
	FÖRESLAGEN ENSKILD VÄG
	TRYCKBANK
	NY PARKERINGSFICKA
	NYTT VÄGRÄCKE
	NY VÄGRUMMA
	BEFINTLIG VÄGRUMMA
	ANSLUTNING SOM STÄNGS
	STOLPE SOM RIVS
	BEF. BELYSNINGSSTOLPE
	BEF. TELESTOLPE

KOORDINATSYSTEM
 PLANSYSTEM: SWEREF 99 20 15
 HÖJDSYSTEM: RH 2000

RITNINGSENDELNING

SKALA 0 10 20 40 60 80 100 m
 1:1000

TYP AV PLAN		VÄGPLAN	
GRANSKNINGSSTATUS / SYFTE			
HANDLINGSTYP			
GRANSKNINGSHANDLING		LEVERANS / ANDRINGS-PM	
DATUM	2020-06-30		
OBJEKT	VÄG 364 DELEN VÄG 774-LJUSROTET		
DELOMRÅDE / BANDEL	V HJOGGBÖLE-LAPPVATTNET		
ANLÄGGNINGSDEL	VÄG 364		
OBJEKTNUMMER / KM	157411	KONSTRUKTIONSNUMMER	
BESTÄLLARE	TRAFIKVERKET	LEVERANTÖR	
		SWECO	
SKAPAD AV	YOUSSEF HAMOUEH	UPPDRAGSNUMMER	12702669
GODKÄND AV	THOMAS SÄLLSTRÖM	AVDELNING	CIVIL
RITNINGSTYP	PLANRITNING		
TEKNIKOMRÅDE / INNEHÅLL	VÄGUTFORMNING OCH TRAFIK		
BESKRIVNING	ILLUSTRATIONSKARTA KM 4/100 - 4/650		
SKALA	1:1000	FORMAT	A1
RITNINGSNUMMER	3 01 T 05 07	FÖRVALTNINGSNUMMER	
BLAD		NÄSTA BLAD	BET