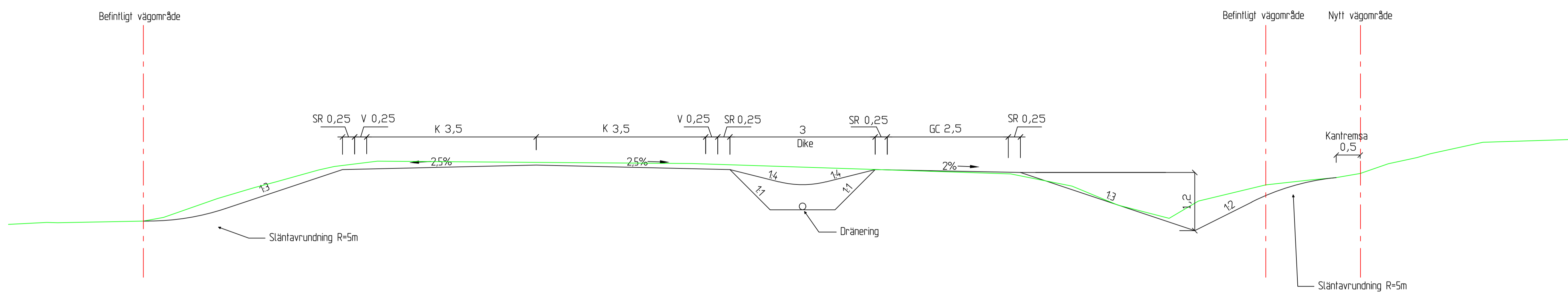
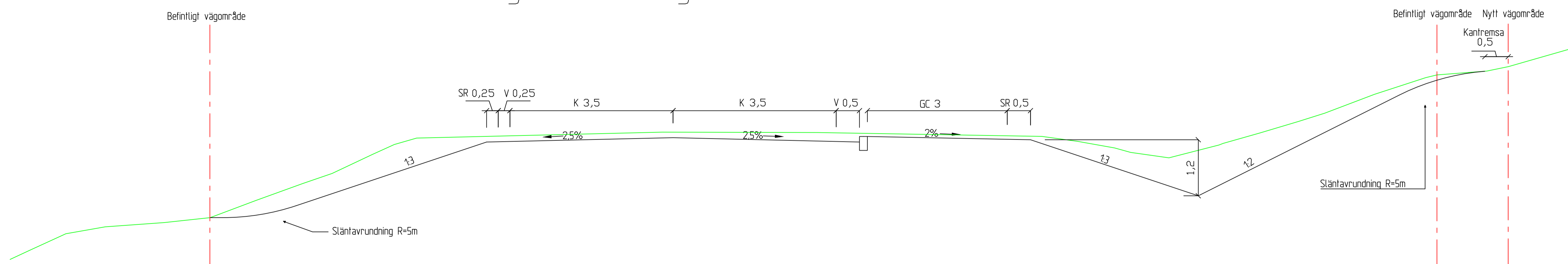


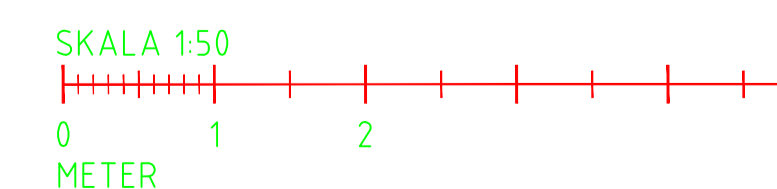
Väg och GC-väg åtskilda med dike



Väg och GC-väg åtskilda med kantsten



Säkerhetszon för väg = 3 meter
Hinderfritt område för GC-väg = 0,5 meter



TYP AV PLAN		VÄGPLAN	
GRANSKNINGSSTATUS / SYFTE			
HANDLINGSTYP			
DATUM		LEVERANS / ÄNDRINGS-PM	
2018-12-11			
OBJEKT			
VÄG 622			
DELEN JOHANNEDAL - ÖSTRA BIRSTA			
DELOMRÅDE / BANDEL			
1			
ANLÄGGNINGSDEL			
01			
OBJEKTNUMMER / KM		KONSTRUKTIONNUMMER	
151394			
BESTÄLLARE		LEVERANTÖR	
TRAFIKVERKET		TYRÉNS	
SKAPAD AV		UPPDRAGNUMMER	
DM		267819	
GODKÄND AV		AVDELNING	
AF		VÄG/MARK	
RITNINGSTYP			
NORMALSEKTION			
TEKNIKOMRÅDE / INNEHÅLL			
T VÄGUTFORMNING OCH TRAFIK			
BESKRIVNING			
VÄG 622			
DELEN JOHANNEDAL - ÖSTRA BIRSTA			
SUNDSVALLS KOMMUN, VÄSTERNORRLANDS LÄN			
SKALA	FORMAT	FÖRVALTNINGSNUMMER	
1:50	A1		
RITNINGNUMMER	BLAD	NÄSTA BLAD	BET
1 01 T 04 01			