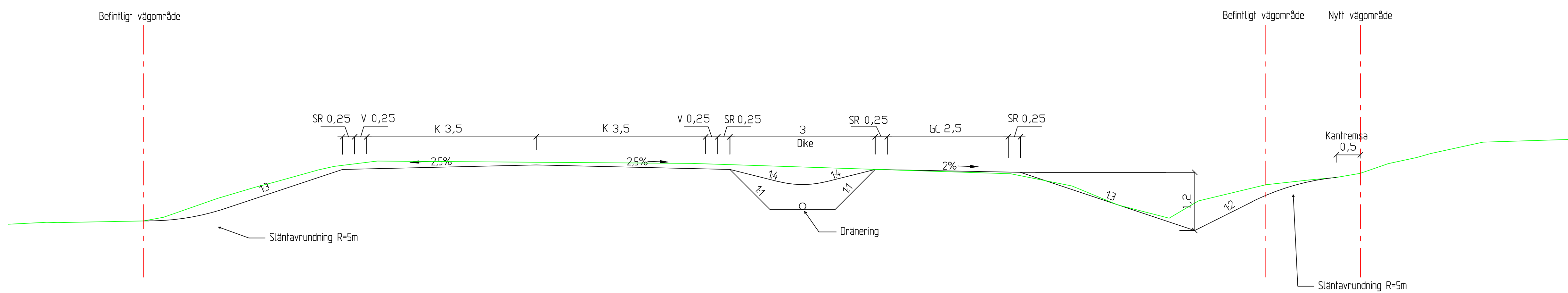
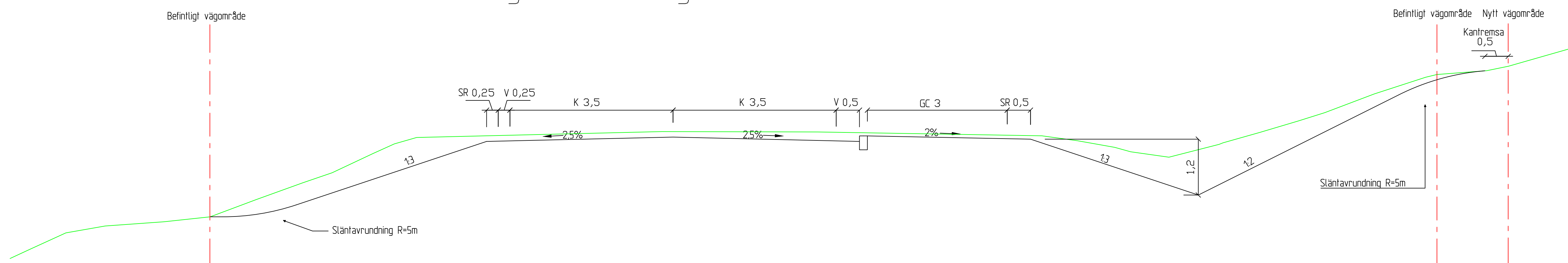


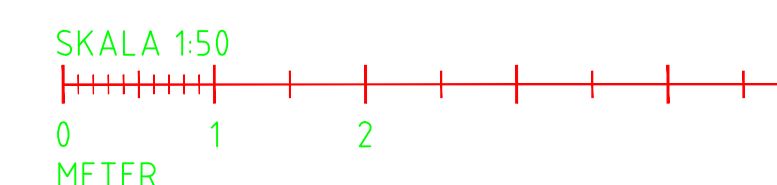
Väg och GC-väg åtskilda med dike



Väg och GC-väg åtskilda med kantsten



Säkerhetszon för väg = 3 meter
Hinderfritt område för GC-väg = 0,5 meter



TYP AV PLAN				VÄGPLAN			
GRANSKNINGSSTATUS / SYFTE							
HANDLINGSTYP							
DATUM				LEVERANS / ÄNDRINGS-PM			
170901							
OBJEKT							
Väg 622							
delen Johannedal - Östra Birsta							
DELOMRÅDE / BANDDEL							
01							
ANLÄGGNINGSDIAGRAM							
1							
OBJEKTNUMMER / KM				KONSTRUKTIONNUMMER			
BESTÄLLARE				LEVERANTÖR			
TRAFIKVERKET				TYRÉNS			
SKAPAD AV				UPPDRAGNUMMER			
DM				267819			
GODKÄND AV				AVDELNING			
AF				VÄG/MARK			
RITNINGSTYP							
NORMALSEKTION							
TEKNIKOMRÅDE / INNEHÅLL							
T VÄGUTFORMNING OCH TRAFIK							
BESKRIVNING							
Väg 622							
delen Johannedal - Östra Birsta							
Sundsvalls kommun, Västernorrlands län							
SKALA		FORMAT		FÖRVALTNINGSNUMMER			
1:50		A1					
RITNINGNUMMER		BLAD		NÄSTA BLAD		BET	
1 01 T 04 01		1:1					