

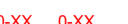








**TECKENFÖRKLARING**  
**HUVUDSAKLIG UTFORMNING AV NY ANLÄGGNING**

 KONTAKTLEDNINGSBRYGGA  
 NY JÄRNVÄGSMARK MED ÄGANDERÄTT (J) FÖR ELSKYDDSPORTAL  
 LÄGE FÖR NYA KONTAKTLEDNINGSPOLAR OCH ELSKYDDSPORTALER MED STOLPNUMMER ÄR UNGEFÄRLIGA














**MARKANSPRÅK SOM FASTSTÄLLS**

 GRÄNS FÖR JÄRNVÄGSMARK  
 NY JÄRNVÄGSMARK MED ÄGANDERÄTT  
 NY JÄRNVÄGSMARK MED SERVITUTSRÄTT FÖR SERVICEVÄG OCH TILLFÄLLIG NYTTJANDERÄTT FÖR BYGGTRAFIK  
 TILLFÄLLIG NYTTJANDERÄTT SKA GÄLLA FRÅN BYGGSTART OCH 6 MÅNADER EFTER SLUTBESIKTNING

 AVGRÄNSNING MELLAN OLIKA TYPER AV MARKANSPRÅK  
 NY JÄRNVÄGSMARK MED SERVITUTSRÄTT

T1 - ARBETSOMRÅDE. BERÖRDA VÄGAR FÅR EJ BLOCKERAS  
 T2 - NYTTJANDE AV ENSKILDA VÄGAR FÖR BYGGTRAFIK. VÄGAR FÅR EJ BLOCKERAS  
 T3 - UPPLAG FÖR SCHAKTMASSOR  
 B1 - BYGGLOV KRÄVS INTE FÖR UPPLAG

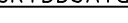

**ÖVRIGA BETECKNINGAR PÅ PLANKARTA**

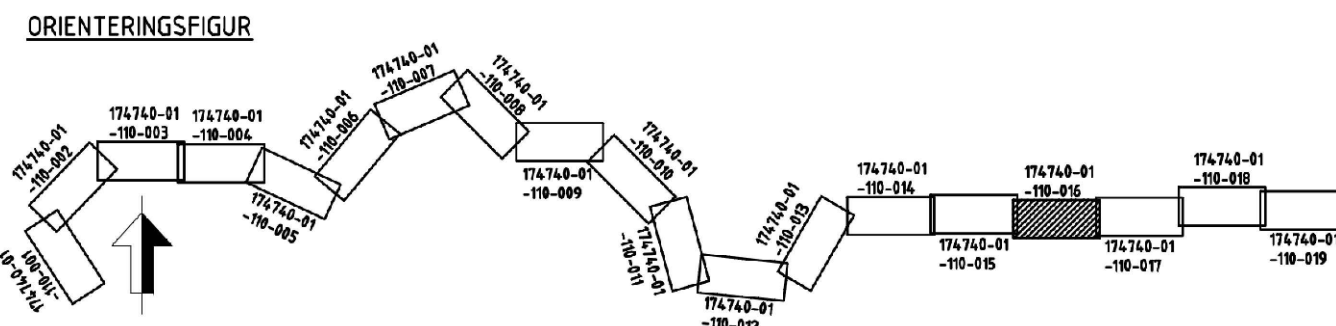
 FASTIGHETSGRÄNS  
 JÄRNVÄGSSPÅR, SPÅRMITT  
 GEMENSAMHETSANLÄGGNING  
 LEDNINGSRÄTT  
 JÄRNVÄGSBRO, VÄGBRO  
 BLANKEFALL  
 TRAKTNAMN  
 TRAKTGRÄNS  
 JÄRNVÄGSSPÅR, SPÅRMITT (SKA RIVAS)  
 SERVITUT  
 BEFINTLIG TRUMMA  
 BOSTADSHUS, ÖVRIGA BYGGNADER  
 FASTIGHETSBECKNING

**VERKSAMHETER/ÅTGÄRDER SOM UNDANTAS FRÅN FÖRBUD ENLIGT MILJÖBALKEN**

SKYLDIGHETEN ATT GÖRA ANMÄLAN FÖR SAMRÅD ENLIGT 12:6 MB GÄLLER INTE FÖR DE VERKSAMHETER OCH ÅTGÄRDER SOM BEHOVS FÖR ATT BYGGA VÄGEN/JÄRNVÄGEN OCH SOM FASTSTÄLLS OCH INGÅR I VÄGOMRÅDE FÖR ALLMÄN VÄG/JÄRNVÄGSMARK ELLER OMRÅDE FÖR TILLFÄLLIG NYTTJANDERÄTT

**SKYDDSÅTGÄRDER OCH FÖRSIKTIGHETSMÅTT**

 STRANDSKYDD, FÖRBUD MOT ÅTGÄRD INOM STRANDSKYDDSSOMRÅDE (7:15 MB) GÄLLER EJ BYGGANDE AV ALLMÄN VÄG/JÄRNVÄG.  
 FÖRBUD SOM AVSER VERKSAMHET ELLER ÅTGÄRD INOM GENERELLT BIOTOPSKYDDSSOMRÅDE (7:11 2ST MB) GÄLLER EJ BYGGANDE AV ALLMÄN VÄG/JÄRNVÄG



|                |                |                            |                           |
|----------------|----------------|----------------------------|---------------------------|
| TYP AV PLAN    |                | JÄRNVÄGSPLAN               |                           |
| LEVERANTÖR     | AVDELNING      | LEVERANS/ÄNDRINGS-PM       | TEKNIKOMRÅDE              |
| <b>REJLERS</b> | REJLERS INFRA  | KONSTRUKTIONSNUMMER        | TEKNIKGEMENSAMT           |
| GRANSKAD AV    | UPPDRAGSNUMMER |                            | GRANSKNINGSSTATUS / SYFTE |
| REJLERS/ÅL     | 173721         |                            | HANDLINGSTYP              |
| GODKÄND AV     |                |                            | SAMRÅDSHANDLING           |
| REJLERS/NM     |                |                            | ANLÄGGNINGSTYP            |
| SKAPAD AV      | PLANKARTA      |                            | KILOMETER-METER           |
| IDOM/EB        |                |                            | 18+200 - 19+300           |
| GRANSKAD AV    | FORMAT         | RITNINGSNUMMER FÖRVALTNING | BANDEL                    |
| REJLERS/ÅL     | A3FF           |                            | 831                       |
| GODKÄND AV     | SKALA          | BLAD                       | RITNINGSNUMMER PROJEKT    |
| REJLERS/NM     | 1:2000         | 016                        | 172731-01-110             |
| DATUM          | FORMAT         | NÄSTA BLAD                 | ANDR.                     |
| 2023-02-08     | A3FF           | 017                        |                           |