

Ostlänken

# Foton på berörda ytvatten

Delområde Vänningen-Norsskogen

Norrköpings kommun, Östergötlands län

Bilaga B.1 till sammanställning vattenverksamheter som teknisk beskrivning omfattar

2023-06-21



Dokumenttitel: Foton på berörda ytvatten, Delområde Vänningen-Norsskogen

Författare: Sweco

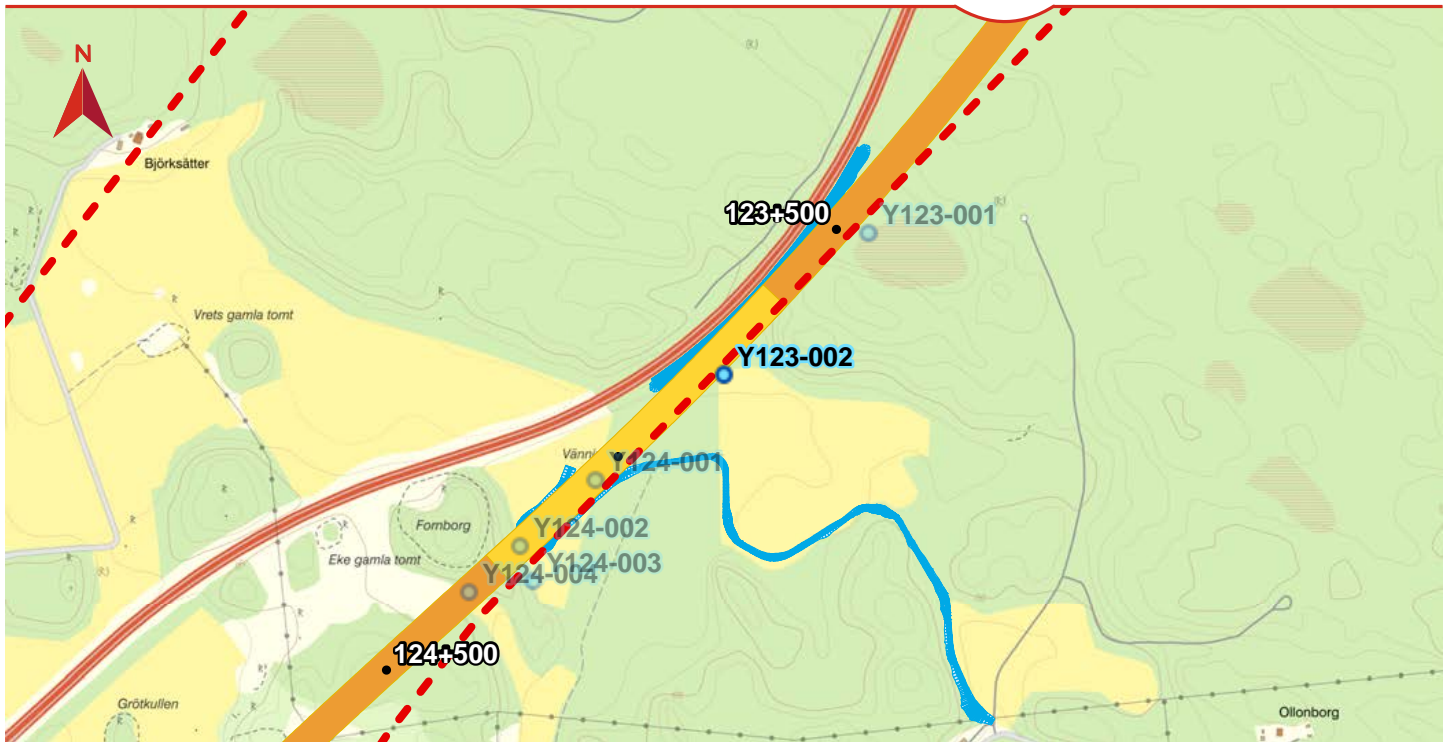
Dokumentdatum: 2023-06-21

Ärendenummer: TRV 2017/112660

Namn i PDBi: OLP2-04-55-23-0\_0-7206

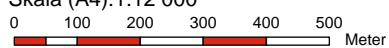
Version: \_














### ID Vattenverksamhet Y123-002

Skala (A4): 1:12 000

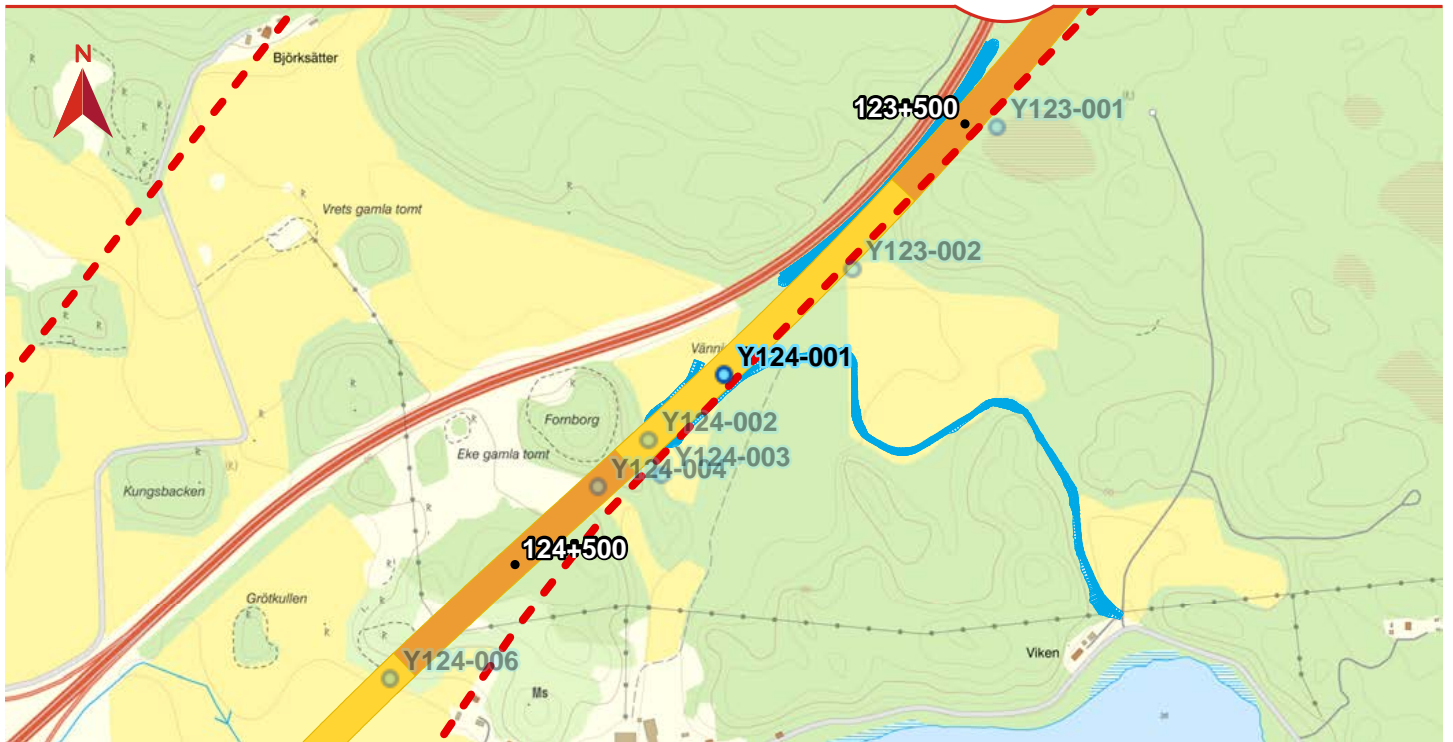


© Lantmäteriet, dnr 109-2010/2667

### Teckenförklaring

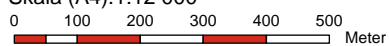
- |   |                             |   |          |
|---|-----------------------------|---|----------|
|  | Vattenverksamheter          |  | Tunnel   |
|  | Vattenverksamheter bakgrund |  | Bro      |
|  | Ostlänken korridor          |  | Skärning |
|  | Sektioner var 500:e m       |  | Väg      |
|  | Bank                        |   |          |














### ID Vattenverksamhet Y124-001

Skala (A4): 1:12 000

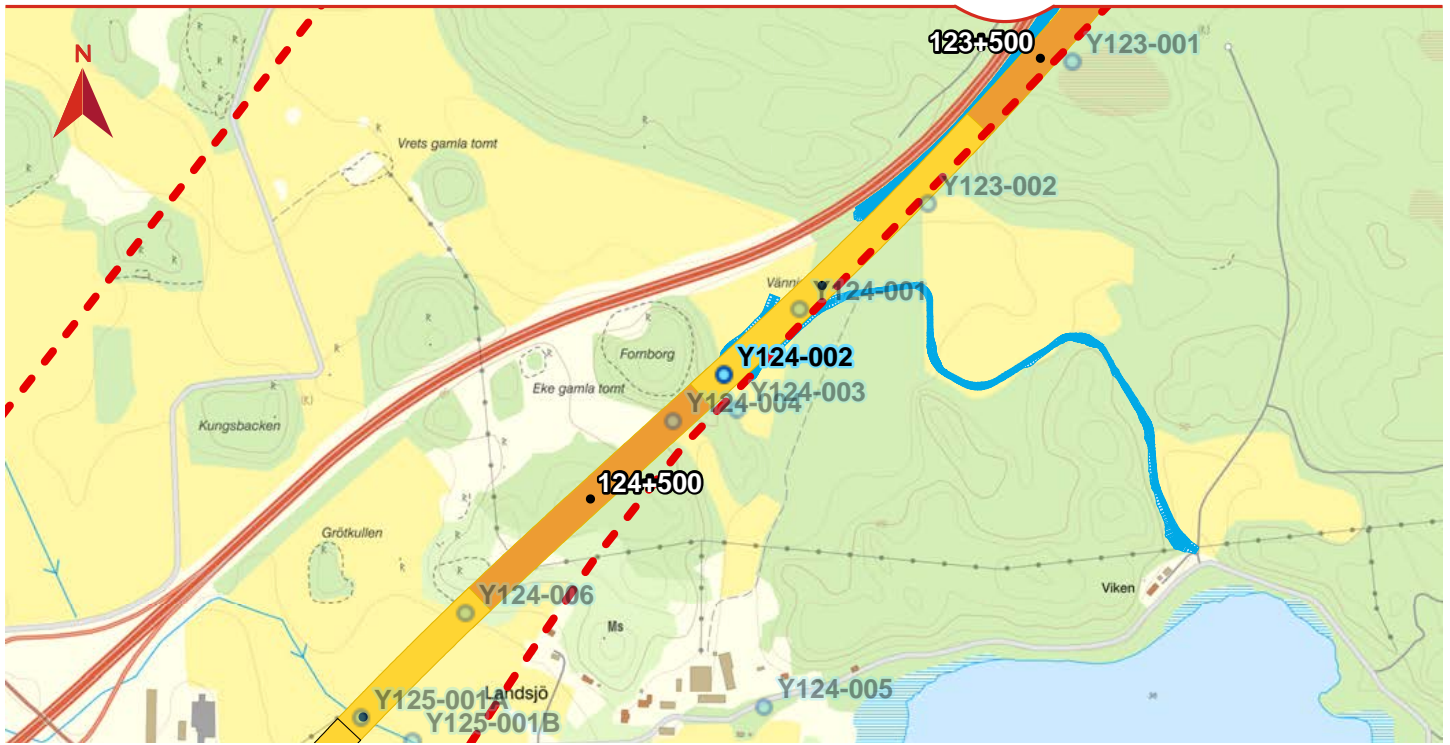


© Lantmäteriet, dnr 109-2010/2667

### Teckenförklaring


- |   |                             |   |          |
|---|-----------------------------|---|----------|
|  | Vattenverksamheter          |  | Tunnel   |
|  | Vattenverksamheter bakgrund |  | Bro      |
|  | Ostlänken korridor          |  | Skärning |
|  | Sektioner var 500:e m       |  | Väg      |
|  | Bank                        |   |          |














**ID Vattenverksamhet  
Y124-002**

Skala (A4): 1:12 000

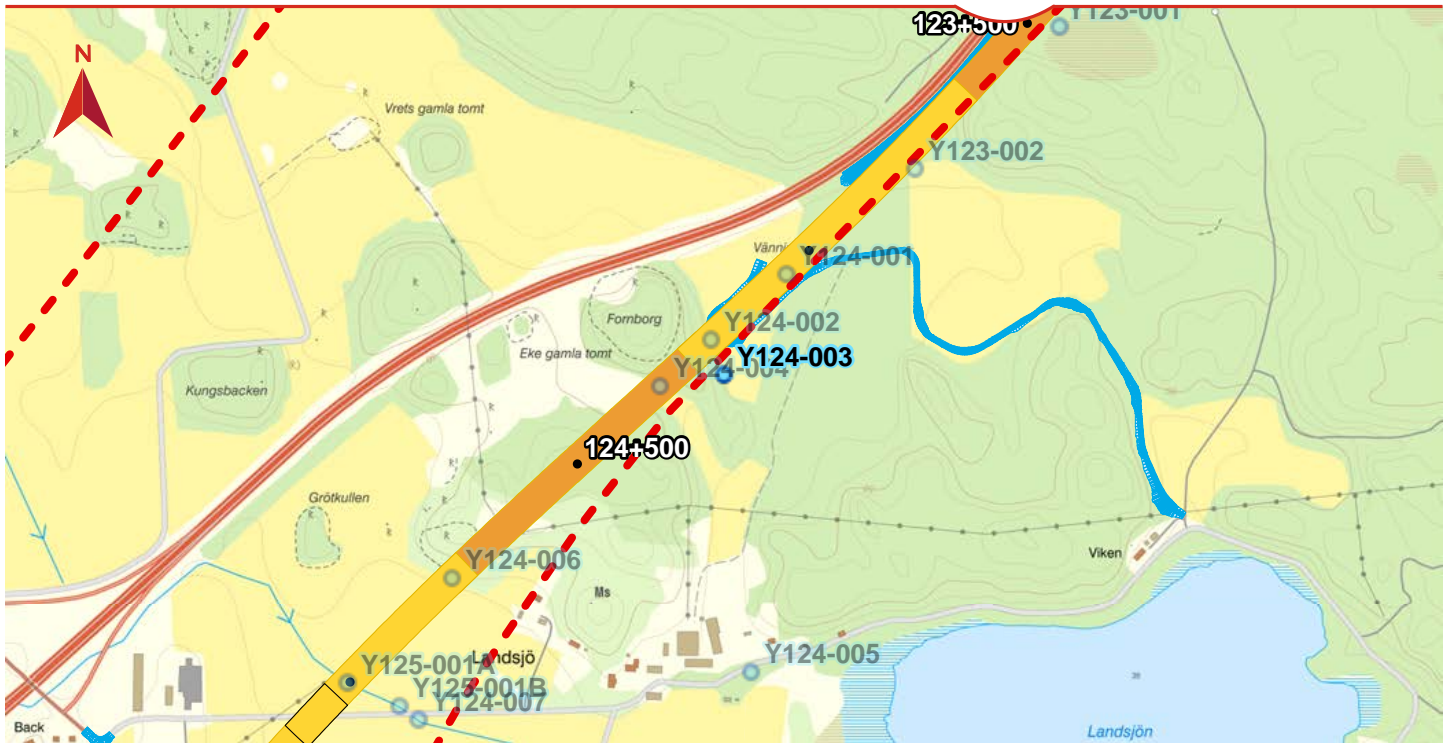


© Lantmäteriet, dnr 109-2010/2667

**Teckenförklaring**

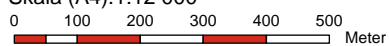
- |   |                             |   |          |
|---|-----------------------------|---|----------|
|  | Vattenverksamheter          |  | Tunnel   |
|  | Vattenverksamheter bakgrund |  | Bro      |
|  | Ostlänken korridor          |  | Skärning |
|  | Sektioner var 500:e m       |  | Väg      |
|  | Bank                        |   |          |














## ID Vattenverksamhet Y124-003

Skala (A4): 1:12 000



© Lantmäteriet, dnr 109-2010/2667

### Teckenförklaring

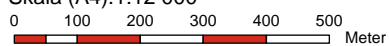
- |   |                             |   |          |
|---|-----------------------------|---|----------|
|  | Vattenverksamheter          |  | Tunnel   |
|  | Vattenverksamheter bakgrund |  | Bro      |
|  | Ostlänken korridor          |  | Skärning |
|  | Sektioner var 500:e m       |  | Väg      |
|  | Bank                        |   |          |














## ID Vattenverksamhet Y124-004

Skala (A4): 1:12 000



© Lantmäteriet, dnr 109-2010/2667

### Teckenförklaring

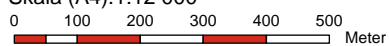
- |   |                             |   |          |
|---|-----------------------------|---|----------|
|  | Vattenverksamheter          |  | Tunnel   |
|  | Vattenverksamheter bakgrund |  | Bro      |
|  | Ostlänken korridor          |  | Skärning |
|  | Sektioner var 500:e m       |  | Väg      |
|  | Bank                        |   |          |














## ID Vattenverksamhet Y124-005

Skala (A4): 1:12 000

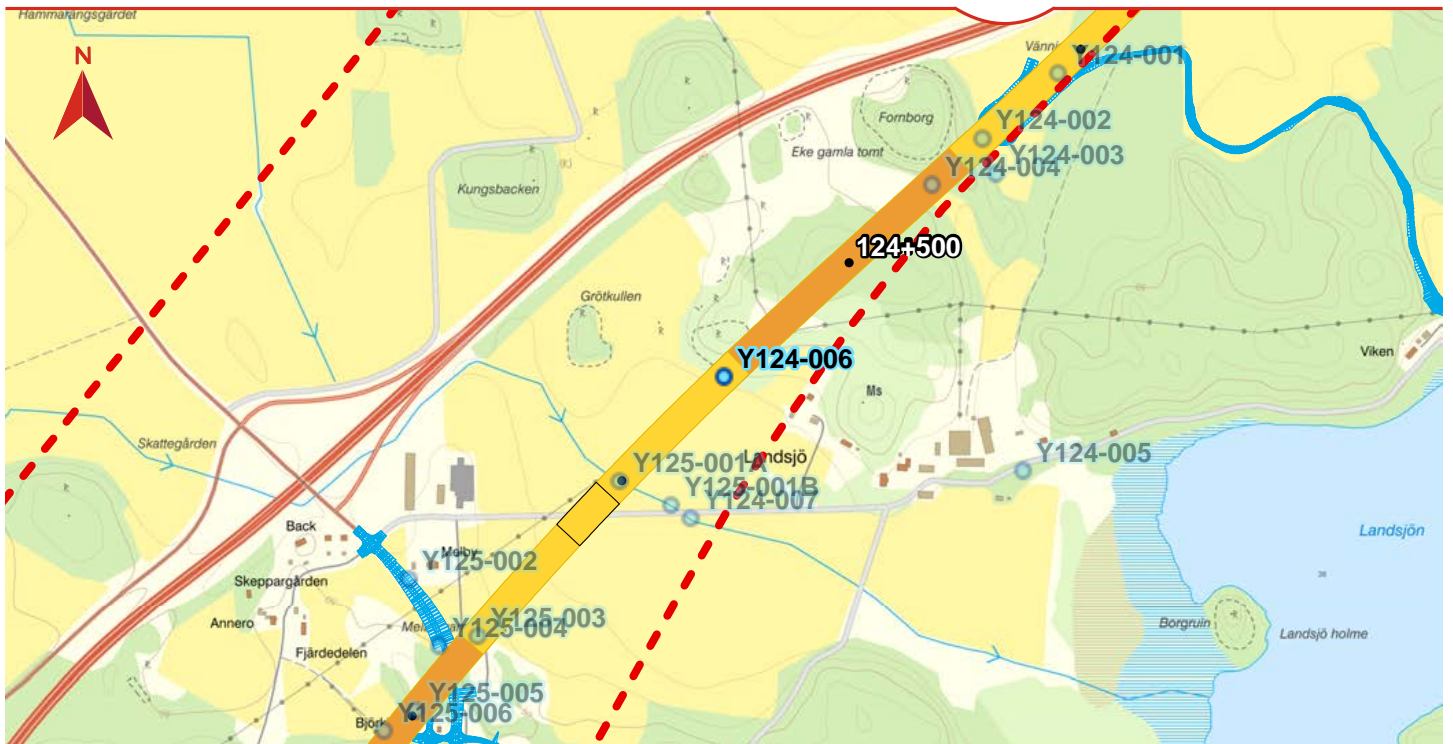


© Lantmäteriet, dnr 109-2010/2667

### Teckenförklaring

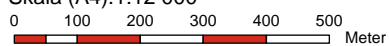
- |   |                             |   |          |
|---|-----------------------------|---|----------|
|  | Vattenverksamheter          |  | Tunnel   |
|  | Vattenverksamheter bakgrund |  | Bro      |
|  | Ostlänken korridor          |  | Skärning |
|  | Sektioner var 500:e m       |  | Väg      |
|  | Bank                        |   |          |














### ID Vattenverksamhet Y124-006

Skala (A4): 1:12 000



© Lantmäteriet, dnr 109-2010/2667

### Teckenförklaring

- |   |                             |   |          |
|---|-----------------------------|---|----------|
|  | Vattenverksamheter          |  | Tunnel   |
|  | Vattenverksamheter bakgrund |  | Bro      |
|  | Ostlänken korridor          |  | Skärning |
|  | Sektioner var 500:e m       |  | Väg      |
|  | Bank                        |   |          |














## ID Vattenverksamhet Y124-007

Skala (A4): 1:12 000

0 100 200 300 400 500  
Meter

© Lantmäteriet, dnr 109-2010/2667

### Teckenförklaring

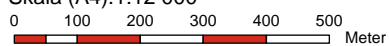
- |   |                             |   |          |
|---|-----------------------------|---|----------|
|  | Vattenverksamheter          |  | Tunnel   |
|  | Vattenverksamheter bakgrund |  | Bro      |
|  | Ostlänken korridor          |  | Skärning |
|  | Sektioner var 500:e m       |  | Väg      |
|  | Bank                        |   |          |














## ID Vattenverksamhet Y125-001A

Skala (A4): 1:12 000

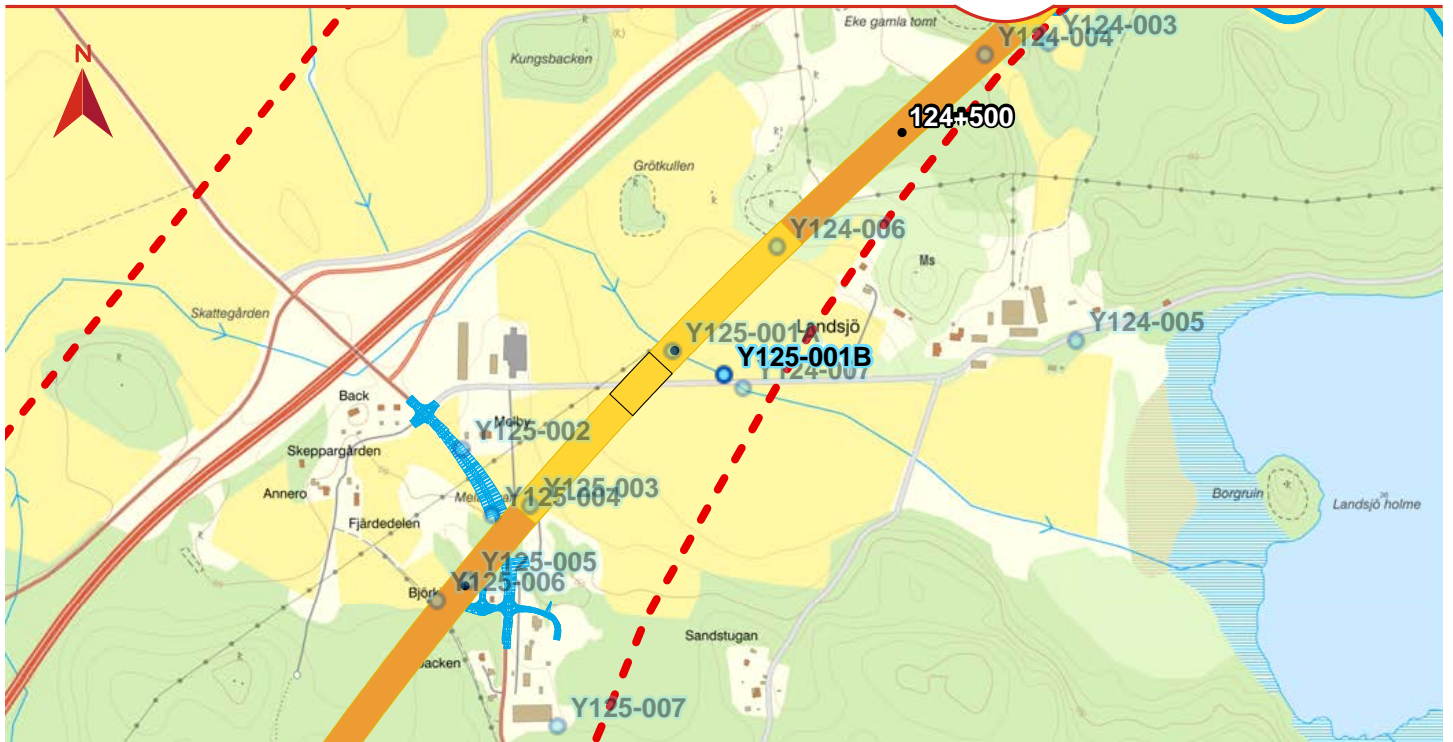


© Lantmäteriet, dnr 109-2010/2667

## Teckenförklaring

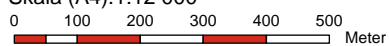
- |   |                             |   |          |
|---|-----------------------------|---|----------|
|  | Vattenverksamheter          |  | Tunnel   |
|  | Vattenverksamheter bakgrund |  | Bro      |
|  | Ostlänken korridor          |  | Skärning |
|  | Sektioner var 500:e m       |  | Väg      |
|  | Bank                        |   |          |














### ID Vattenverksamhet Y125-001B

Skala (A4): 1:12 000

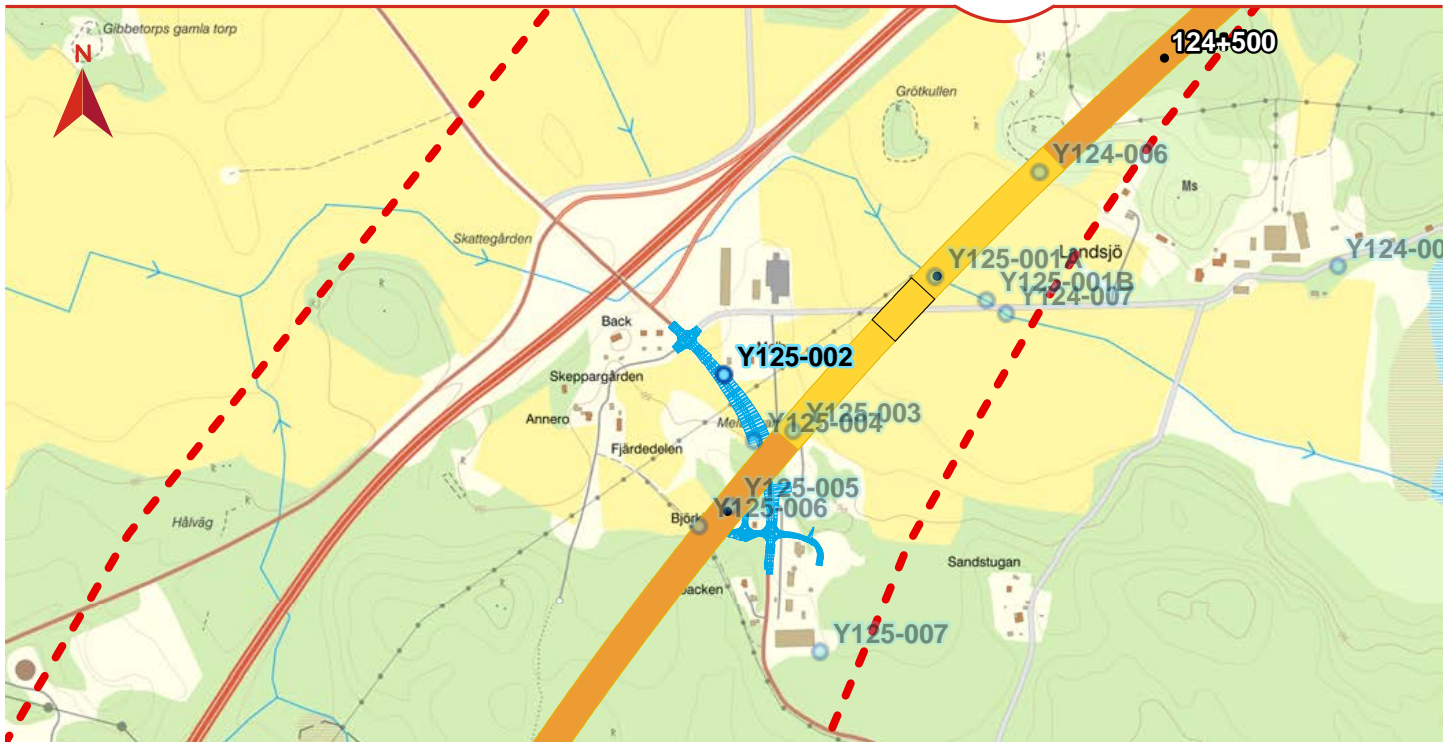


© Lantmäteriet, dnr 109-2010/2667

### Teckenförklaring

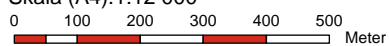
- |   |                             |   |          |
|---|-----------------------------|---|----------|
|  | Vattenverksamheter          |  | Tunnel   |
|  | Vattenverksamheter bakgrund |  | Bro      |
|  | Ostlänken korridor          |  | Skärning |
|  | Sektioner var 500:e m       |  | Väg      |
|  | Bank                        |   |          |














## ID Vattenverksamhet Y125-002

Skala (A4): 1:12 000

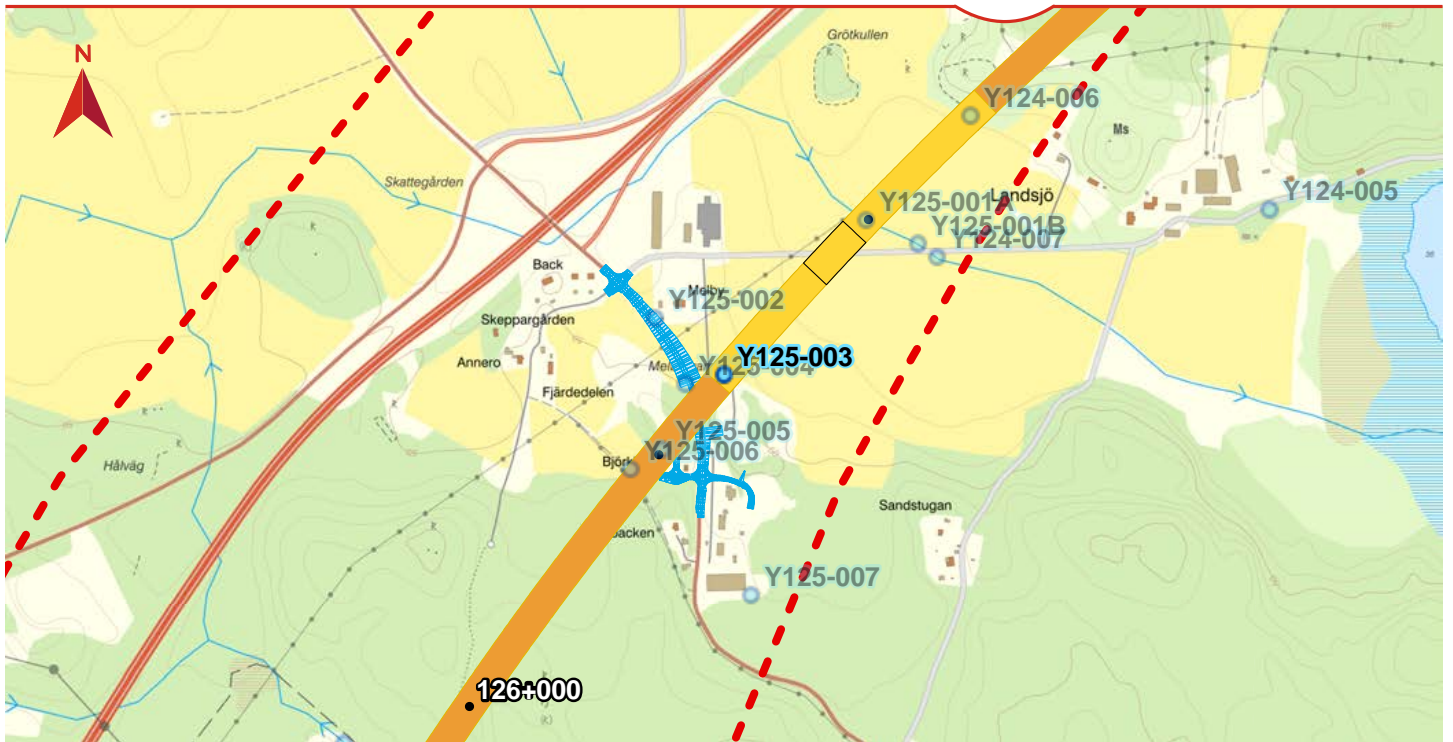


© Lantmäteriet, dnr 109-2010/2667

## Teckenförklaring

- |   |                             |   |          |
|---|-----------------------------|---|----------|
|  | Vattenverksamheter          |  | Tunnel   |
|  | Vattenverksamheter bakgrund |  | Bro      |
|  | Ostlänken korridor          |  | Skärning |
|  | Sektioner var 500:e m       |  | Väg      |
|  | Bank                        |   |          |














## ID Vattenverksamhet Y125-003

Skala (A4): 1:12 000

0 100 200 300 400 500  
Meter

© Lantmäteriet, dnr 109-2010/2667

### Teckenförklaring

- |   |                             |   |          |
|---|-----------------------------|---|----------|
|  | Vattenverksamheter          |  | Tunnel   |
|  | Vattenverksamheter bakgrund |  | Bro      |
|  | Ostlänken korridor          |  | Skärning |
|  | Sektioner var 500:e m       |  | Väg      |
|  | Bank                        |   |          |














### ID Vattenverksamhet Y125-004

Skala (A4): 1:12 000

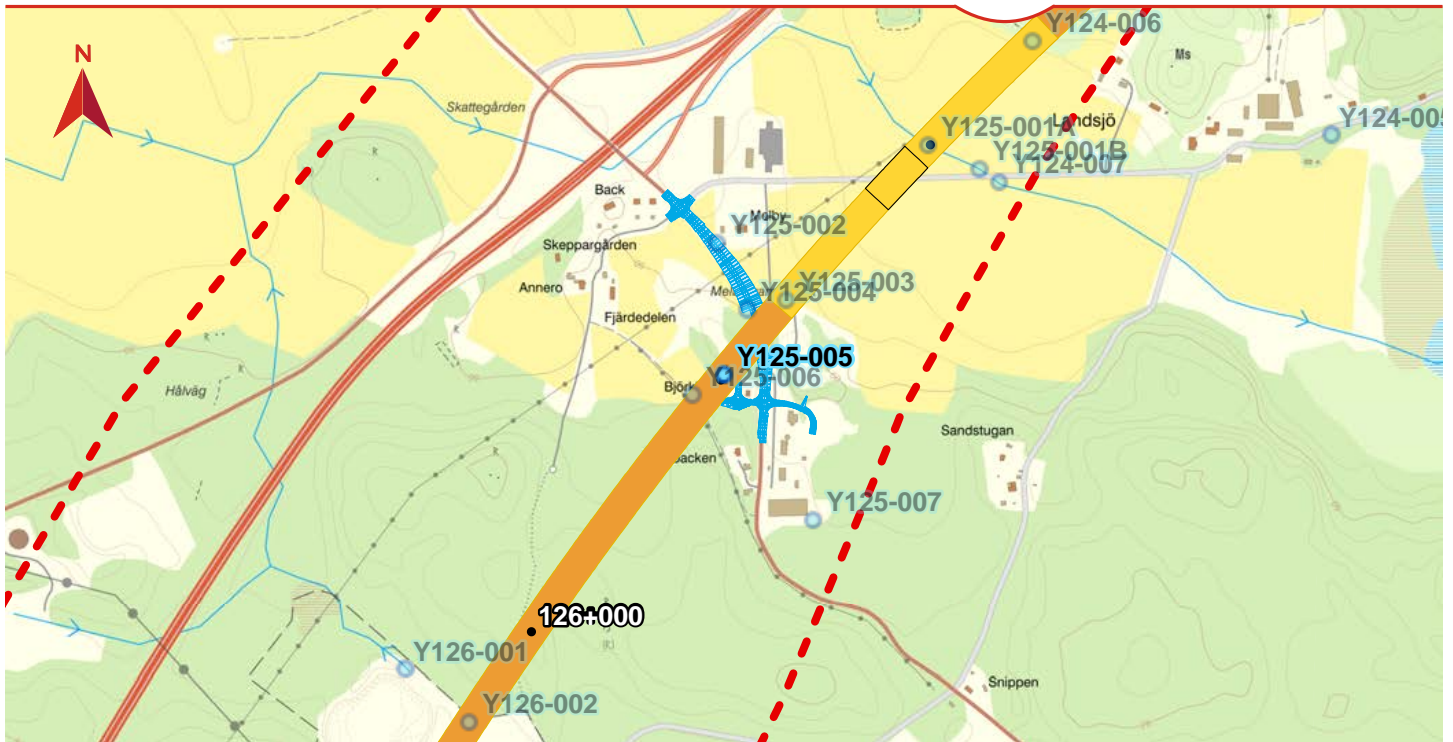


© Lantmäteriet, dnr 109-2010/2667

### Teckenförklaring

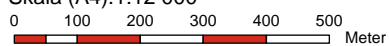
- |   |                             |   |          |
|---|-----------------------------|---|----------|
|  | Vattenverksamheter          |  | Tunnel   |
|  | Vattenverksamheter bakgrund |  | Bro      |
|  | Ostlänken korridor          |  | Skärning |
|  | Sektioner var 500:e m       |  | Väg      |
|  | Bank                        |   |          |














**ID Vattenverksamhet  
Y125-005**

Skala (A4): 1:12 000



© Lantmäteriet, dnr 109-2010/2667

**Teckenförklaring**

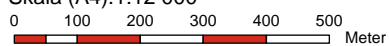
- |   |                             |   |          |
|---|-----------------------------|---|----------|
|  | Vattenverksamheter          |  | Tunnel   |
|  | Vattenverksamheter bakgrund |  | Bro      |
|  | Ostlänken korridor          |  | Skärning |
|  | Sektioner var 500:e m       |  | Väg      |
|  | Bank                        |   |          |














### ID Vattenverksamhet Y125-006

Skala (A4): 1:12 000



© Lantmäteriet, dnr 109-2010/2667

### Teckenförklaring

- |   |                             |   |          |
|---|-----------------------------|---|----------|
|  | Vattenverksamheter          |  | Tunnel   |
|  | Vattenverksamheter bakgrund |  | Bro      |
|  | Ostlänken korridor          |  | Skärning |
|  | Sektioner var 500:e m       |  | Väg      |
|  | Bank                        |   |          |














**ID Vattenverksamhet**  
**Y125-007**

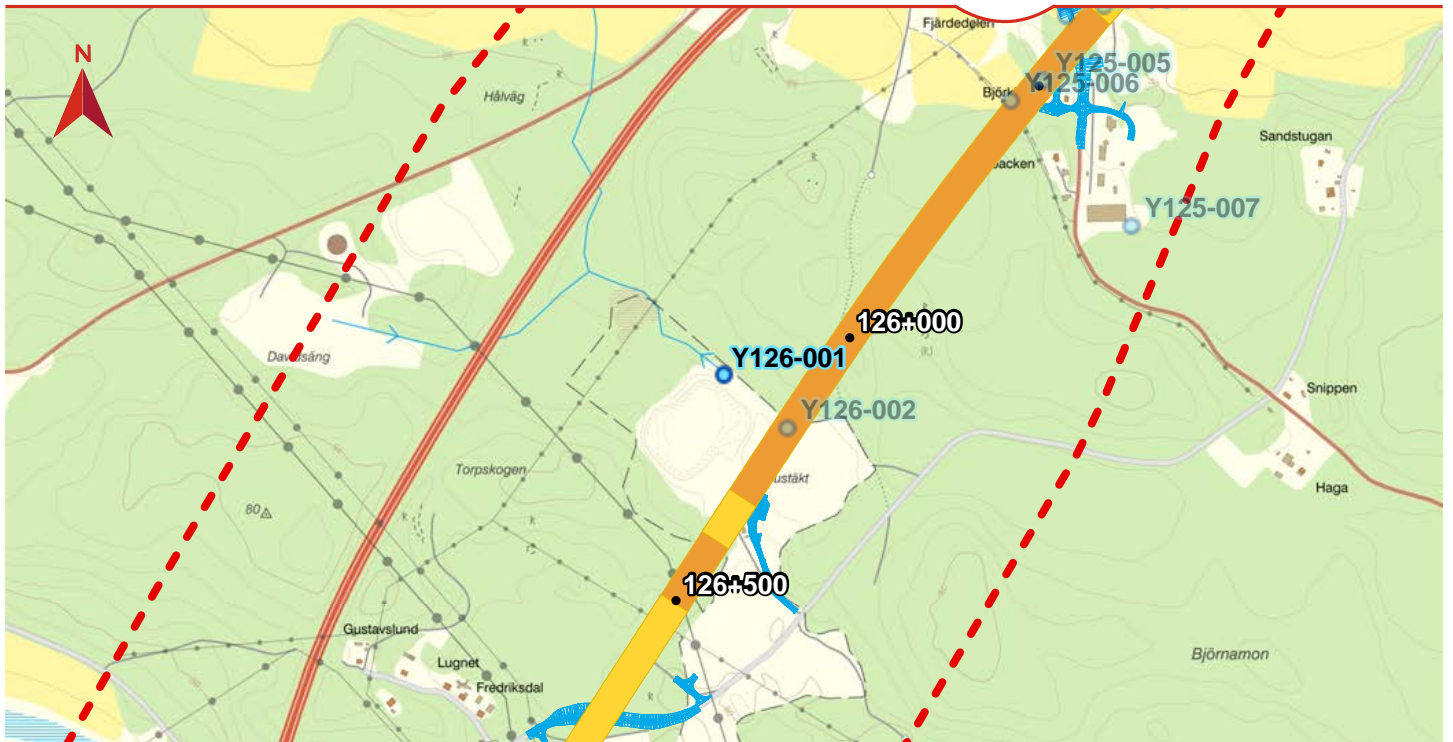
Skala (A4):1:12 000  
0 100 200 300 400 500  
Meter

© Lantmäteriet, dnr 109-2010/2667

**Teckenförklaring**

- |   |                             |   |          |
|---|-----------------------------|---|----------|
|  | Vattenverksamheter          |  | Tunnel   |
|  | Vattenverksamheter bakgrund |  | Bro      |
|  | Ostlänken korridor          |  | Skärning |
|  | Sektioner var 500:e m       |  | Väg      |
|  | Bank                        |   |          |














Vattenverksamhet inom pågående verksamhetsområde  
 Fotografering ej möjlig vid fototillfället

**ID Vattenverksamhet  
 Y126-001**

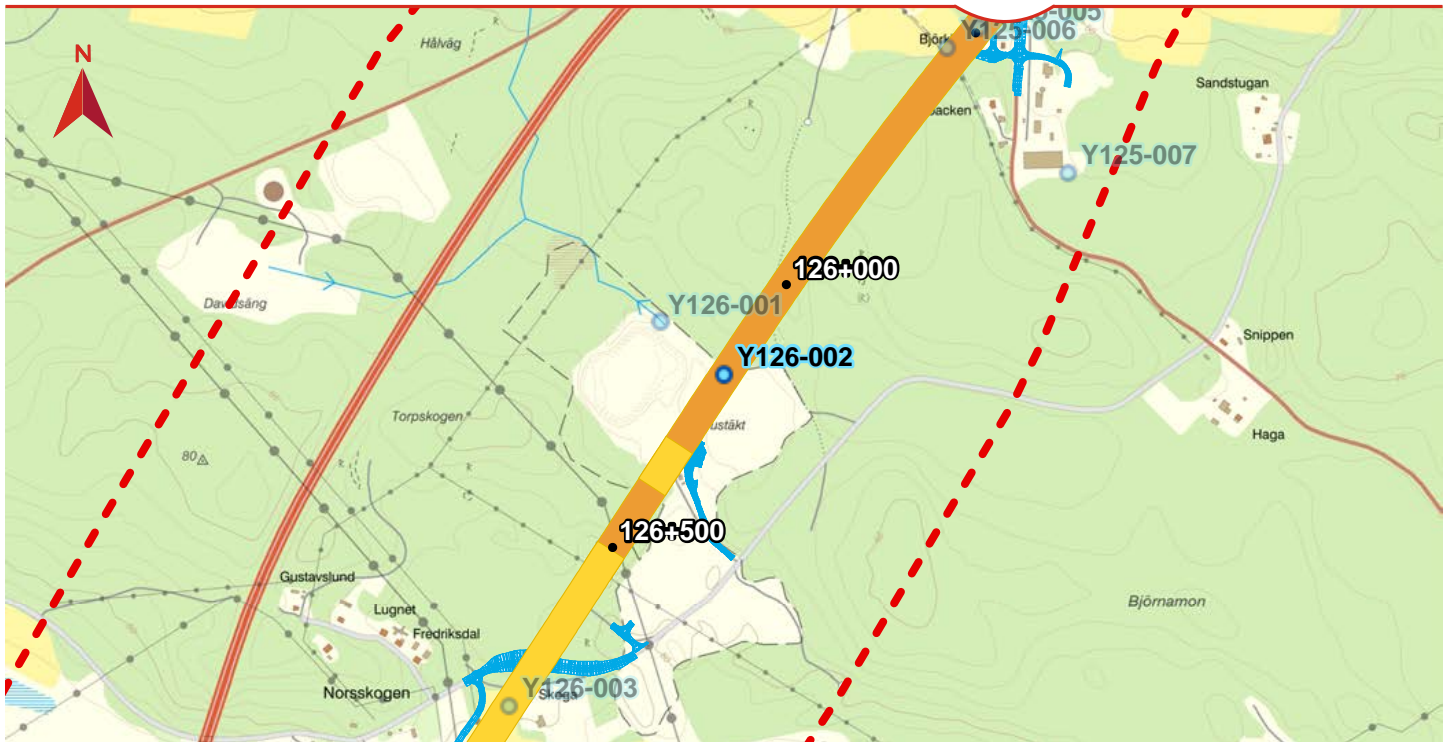


© Lantmäteriet, dnr 109-2010/2667

**Teckenförklaring**

- |   |                             |   |          |
|---|-----------------------------|---|----------|
|  | Vattenverksamheter          |  | Tunnel   |
|  | Vattenverksamheter bakgrund |  | Bro      |
|  | Ostlänken korridor          |  | Skärning |
|  | Sektioner var 500:e m       |  | Väg      |
|  | Bank                        |   |          |

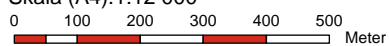




Vattenverksamhet inom pågående verksamhetsområde  
 Fotografering ej möjlig vid fototillfället










**ID Vattenverksamhet  
 Y126-002**

Skala (A4): 1:12 000

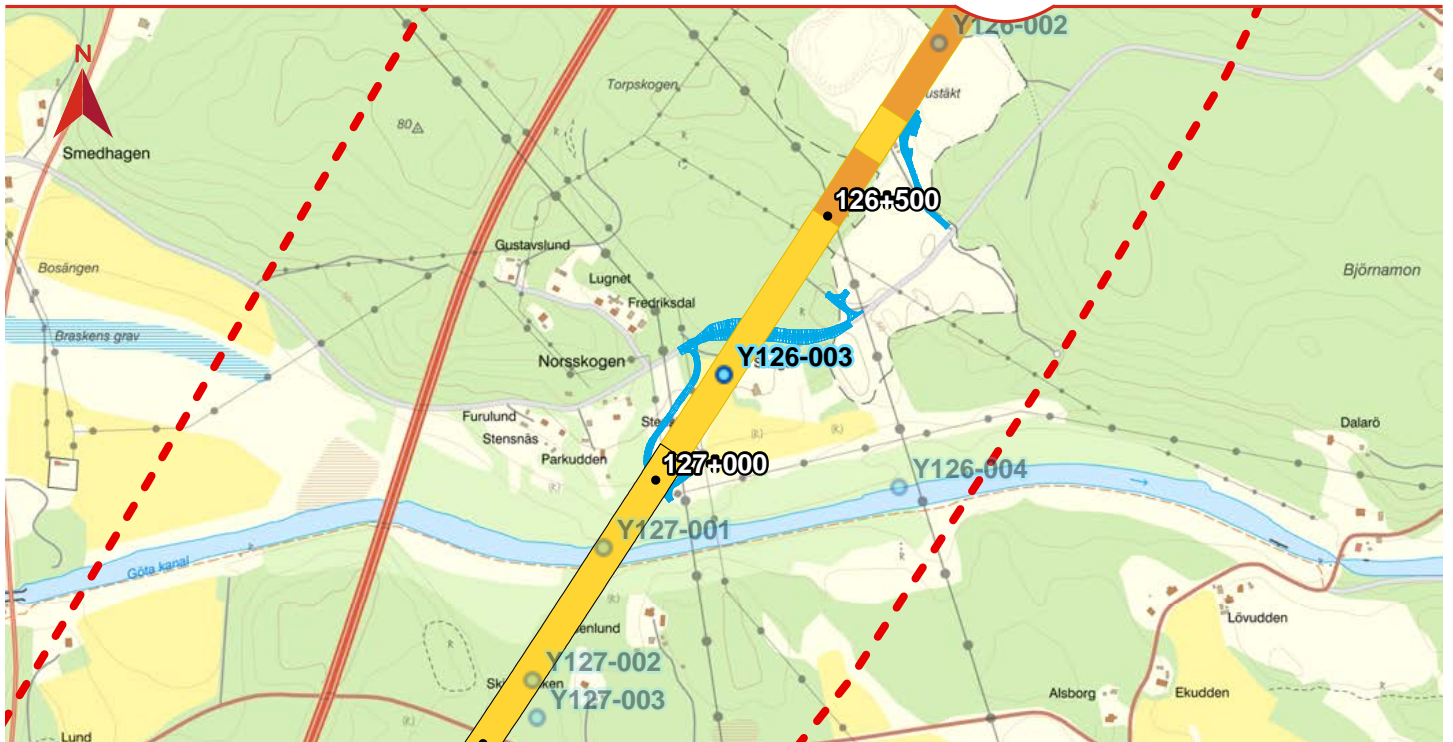


© Lantmäteriet, dnr 109-2010/2667

**Teckenförklaring**

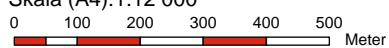
- |   |                             |   |          |
|---|-----------------------------|---|----------|
|  | Vattenverksamheter          |  | Tunnel   |
|  | Vattenverksamheter bakgrund |  | Bro      |
|  | Ostlänken korridor          |  | Skärning |
|  | Sektioner var 500:e m       |  | Väg      |
|  | Bank                        |   |          |














## ID Vattenverksamhet Y126-003

Skala (A4): 1:12 000



© Lantmäteriet, dnr 109-2010/2667

### Teckenförklaring

- |   |                             |   |          |
|---|-----------------------------|---|----------|
|  | Vattenverksamheter          |  | Tunnel   |
|  | Vattenverksamheter bakgrund |  | Bro      |
|  | Ostlänken korridor          |  | Skärning |
|  | Sektioner var 500:e m       |  | Väg      |
|  | Bank                        |   |          |














## ID Vattenverksamhet Y126-004

Skala (A4): 1:12 000



© Lantmäteriet, dnr 109-2010/2667

### Teckenförklaring

- |   |                             |   |          |
|---|-----------------------------|---|----------|
|  | Vattenverksamheter          |  | Tunnel   |
|  | Vattenverksamheter bakgrund |  | Bro      |
|  | Ostlänken korridor          |  | Skärning |
|  | Sektioner var 500:e m       |  | Väg      |
|  | Bank                        |   |          |