

Ostlänken

Foton på berörda ytvatten

Delområde Göta kanal

Norrköpings kommun, Östergötlands län

Bilaga B.1 till sammanställning vattenverksamheter som teknisk beskrivning omfattar

2023-06-21



Dokumenttitel: Foton på berörda ytvatten, Delområde Göta kanal

Författare: Sweco

Dokumentdatum: 2023-06-21

Ärendenummer: TRV 2017/112660

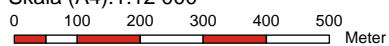
Namn i PDBi: OLP2-04-55-23-0_0-7207

Version: _












ID Vattenverksamhet Y127-001

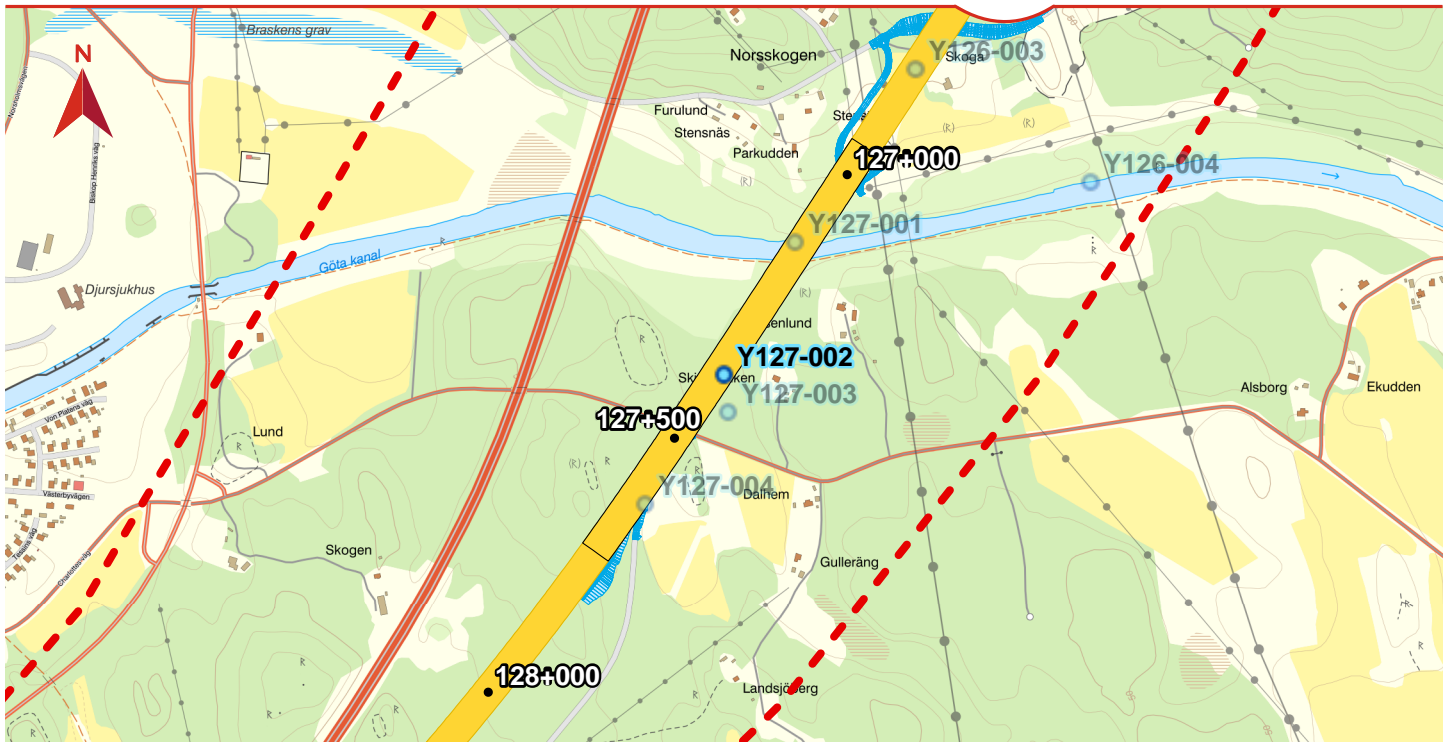
Skala (A4): 1:12 000



© Lantmäteriet, dnr 109-2010/2667

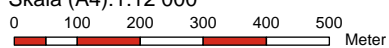
Teckenförklaring

- | | | | |
|---|-----------------------------|---|----------|
|  | Vattenverksamheter |  | Tunnel |
|  | Vattenverksamheter bakgrund |  | Bro |
|  | Ostlänken korridor |  | Skärning |
|  | Sektioner var 500:e m |  | Väg |
|  | Bank | | |












ID Vattenverksamhet Y127-002

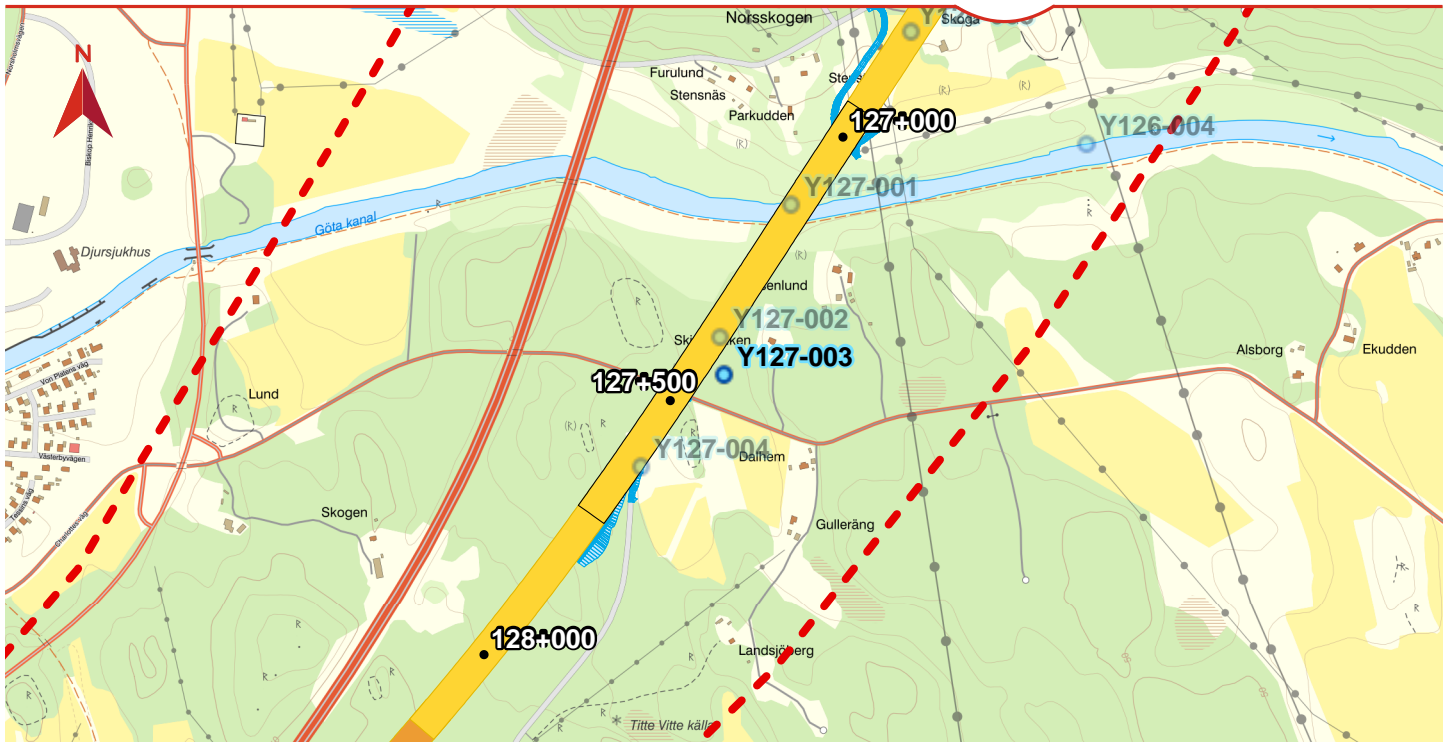
Skala (A4): 1:12 000



© Lantmäteriet, dnr 109-2010/2667

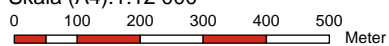
Teckenförklaring

- | | |
|---|--|
|  Vattenverksamheter |  Tunnel |
|  Vattenverksamheter bakgrund |  Bro |
|  Ostlänken korridor |  Skärning |
|  Sektioner var 500:e m |  Väg |
|  Bank | |












ID Vattenverksamhet Y127-003

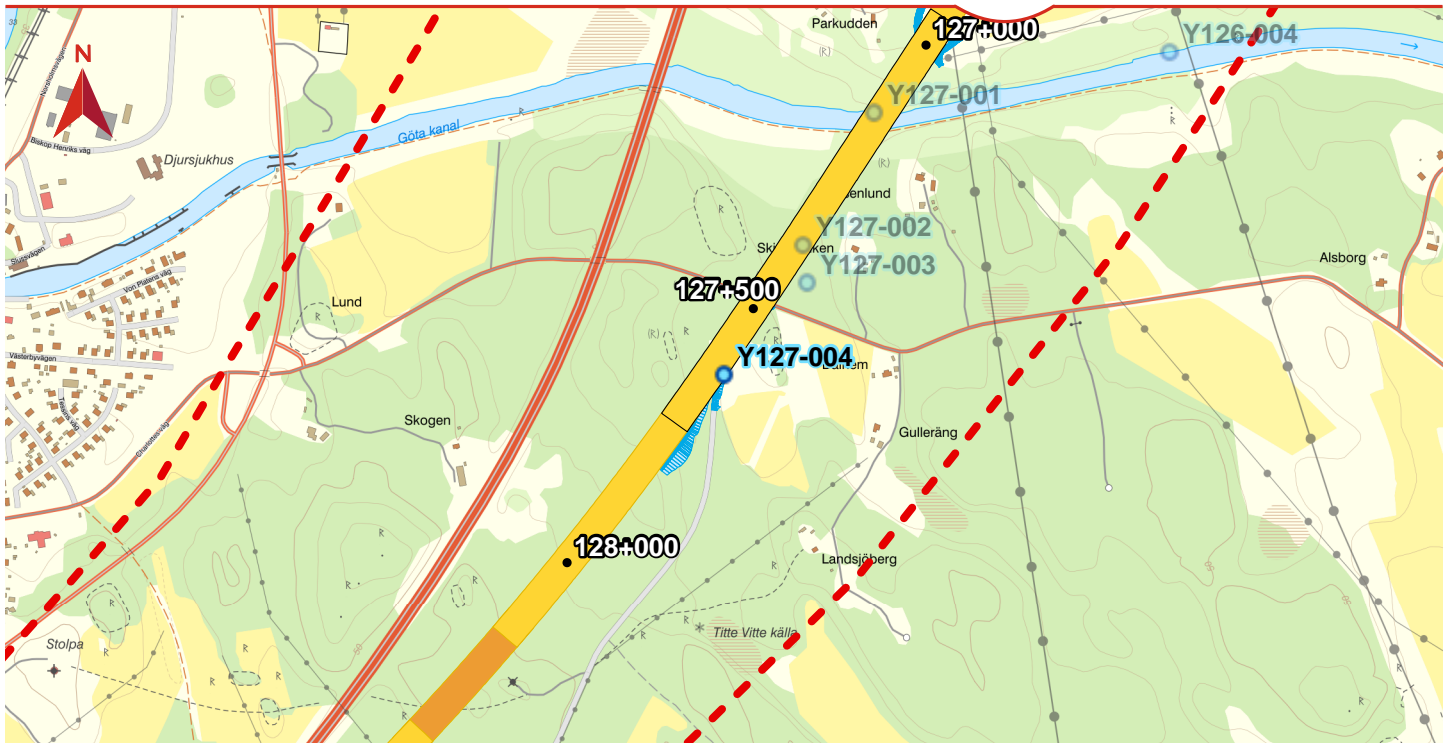
Skala (A4): 1:12 000



© Lantmäteriet, dnr 109-2010/2667


Teckenförklaring

- | | | | |
|---|-----------------------------|---|----------|
|  | Vattenverksamheter |  | Tunnel |
|  | Vattenverksamheter bakgrund |  | Bro |
|  | Ostlänken korridor |  | Skärning |
|  | Sektioner var 500:e m |  | Väg |
|  | Bank | | |












ID Vattenverksamhet Y127-004

Skala (A4): 1:12 000



© Lantmäteriet, dnr 109-2010/2667

Teckenförklaring

- | | | | |
|---|-----------------------------|---|----------|
|  | Vattenverksamheter |  | Tunnel |
|  | Vattenverksamheter bakgrund |  | Bro |
|  | Ostlänken korridor |  | Skärning |
|  | Sektioner var 500:e m |  | Väg |
|  | Bank | | |