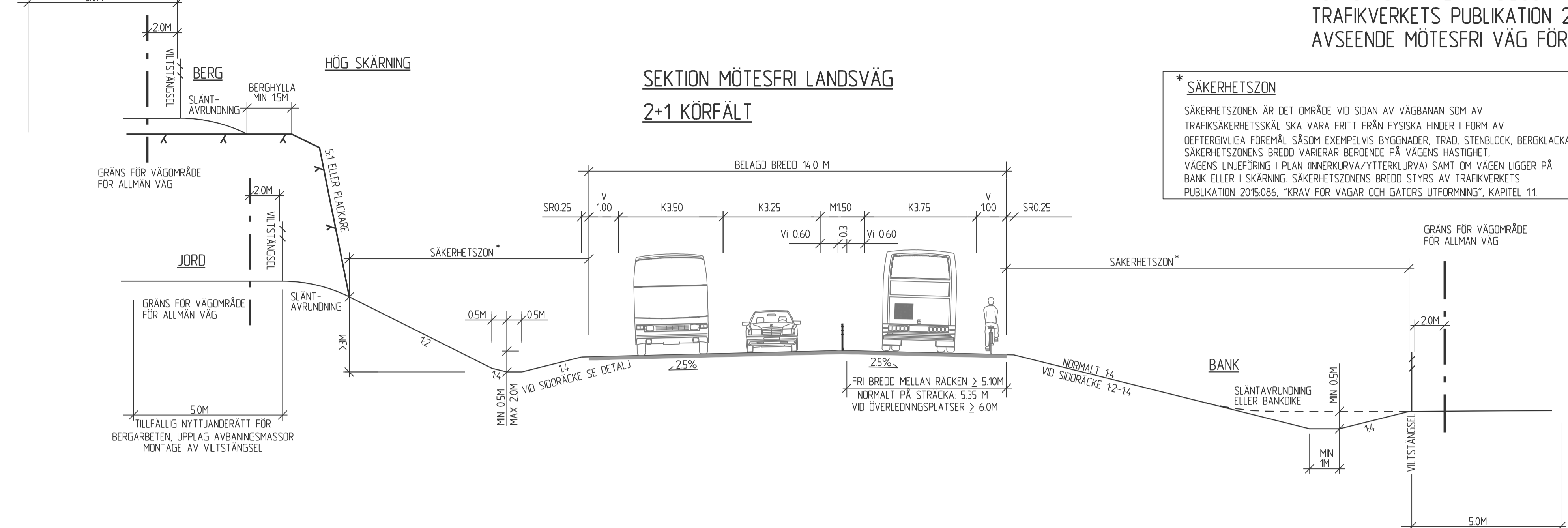


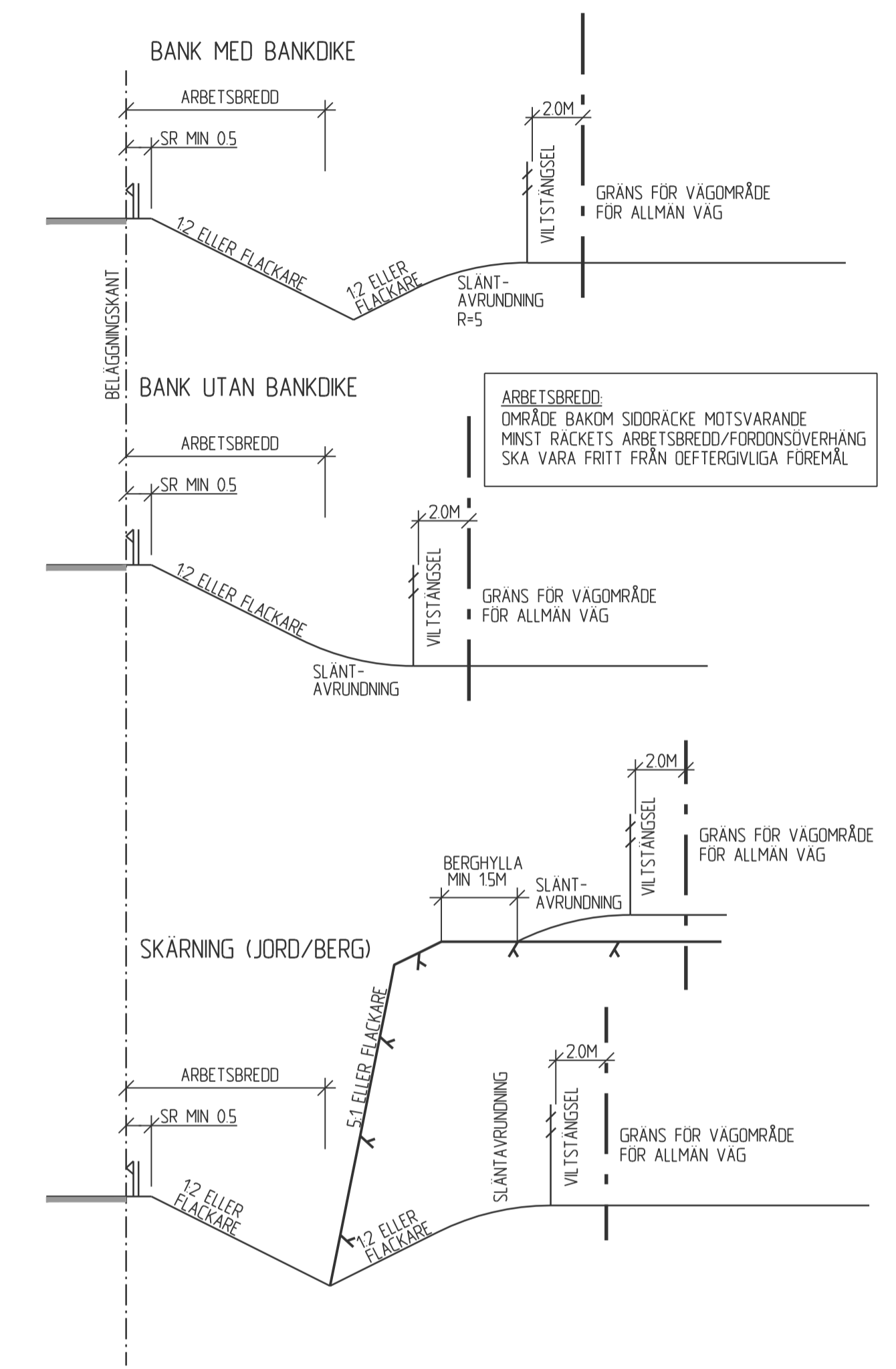
FÖR UTFORMNING AV SIDOOMRÅDE OCH SÄKERHETSON GÄLLER TRAFIKVERKETS PUBLIKATION 2015:086 "KRAV FÖR VÄGAR OCH GATORS UTFORMNING" AVSEENDE MÖTESFRI VÄG FÖR HASTIGHET 100 KM/TIM OCH ÅDT ≥4000 FORDON/DYGN

TILLFÄLLIG NYTTJÄNDERÄTT FÖR BERGARBETEN, UPPLAG AVBÄNINGSMASSOR MONTAGE AV VILTSTANGSEL 5,0M

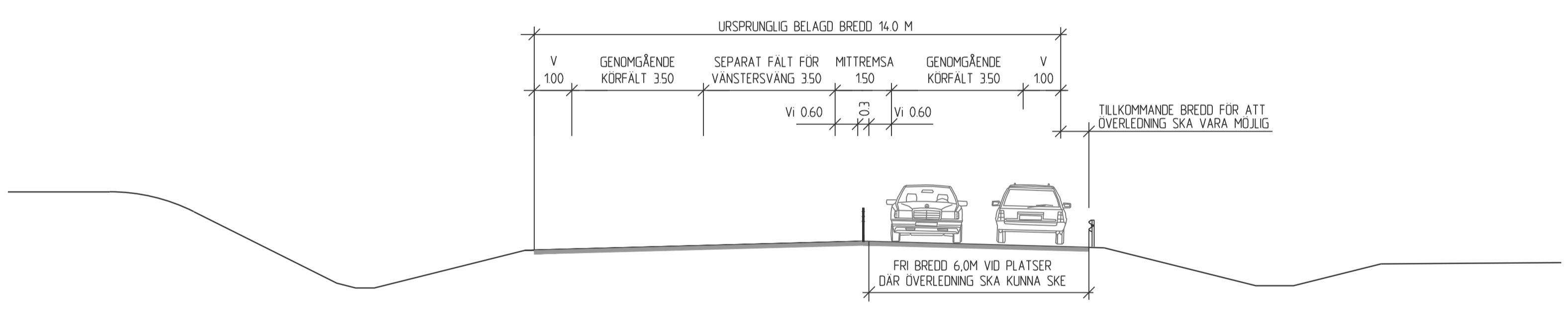


*** SÄKERHETSON**
SÄKERHETSONEN ÄR DET OMRÅDE VID SIDAN AV VÄGBANAN SOM AV TRAFIKSÄKERHETSSKÅL SKA VARA FRITT FRÅN FYSISKA HINDER I FORM AV OEFTERGIVLIGA FÖREMÅL SÅSOM EXEMPELVIS BYGGNADER, TRÄD, STENBLOCK, BERGLACKAR ETC. SÄKERHETSONENS BREDD VARIERAR BERÖENDE PÅ VÄGENS HASTIGHET. VÄGENS LINJEFÖRNING I PLAN (INNERKURVA/YTTERKURVA) SAMT OM VÄGEN LIGGER PÅ BANK ELLER I SKÄRNING SÄKERHETSONENS BREDD STYRS AV TRAFIKVERKETS PUBLIKATION 2015:086, "KRAV FÖR VÄGAR OCH GATORS UTFORMNING", KAPITEL 11

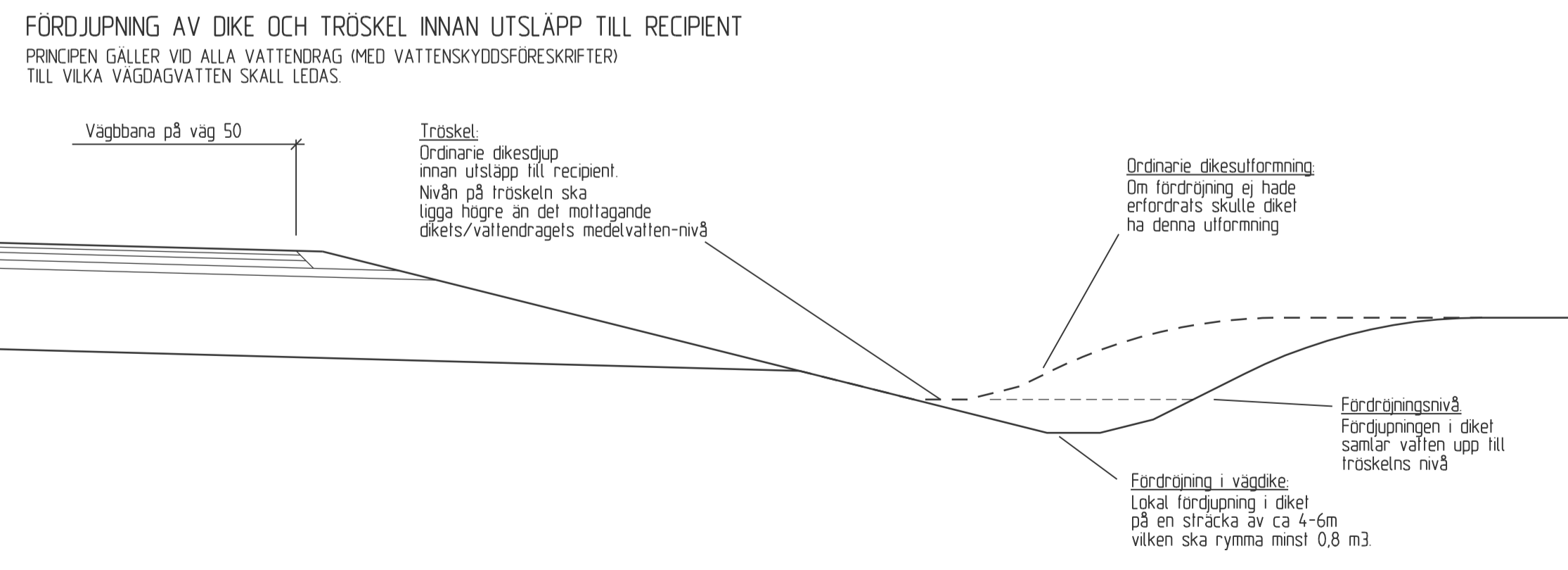
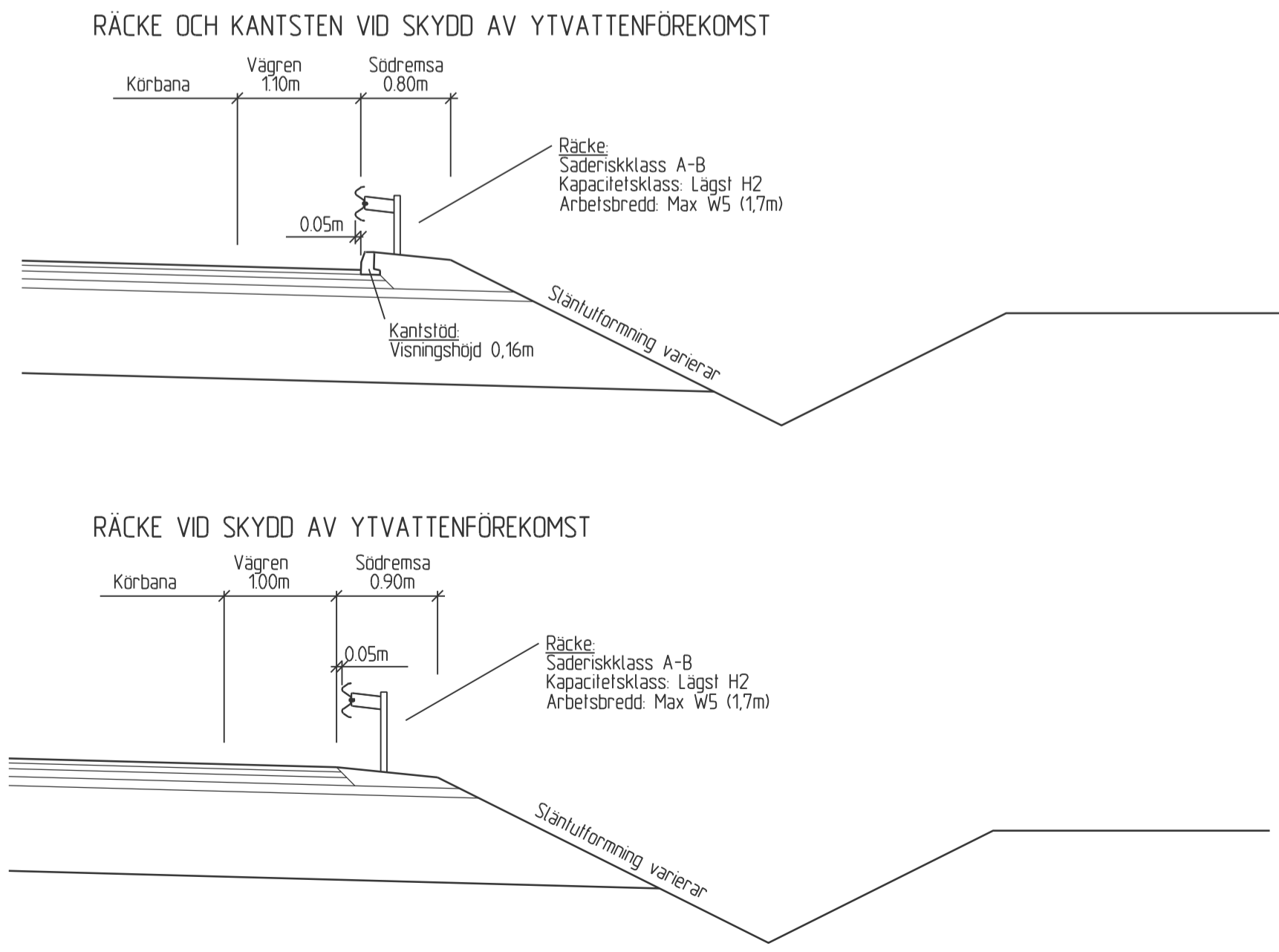
DETALJ: SIDOOMRÅDESUTFORMNING MED SIDORÄCKE



SEKTION VID ÖVERLEDNINGSPLATSER FÖR FRAMTIDA DRIFT/UNDERHÅLLSARBETEN DÄR KORSNING MED SEPARAT FÄLT FÖR VÄNSTERSVÄNG UTFÖRS



DETALJER: PRINCIPER FÖR SKYDD AV YT- OCH GRUNDVATTENFÖREKOMSTER (SKALA 1:50)



BET	ÄNDRINGEN AVSER	GODKÄND	DATUM
TYP AV PLAN			
VÄGPLAN			
GRANSKNINGSSTATUS / SYFTE			
HANDLINGSTYP			
FASTSTÄLLESEHANDLING			
DATUM		LEVERANS / ÄNDRINGS-PM	
2021-06-11			
OBJEKT			
VÄG 50 NYKYRKA-BRATTEBRO BACKE			
DELOMRÅDE / BANDEL			
1 VÄG 50, NYKYRKA-BRATTEBRO BACKE			
ANLÄGGNINGSIDEL			
01 VÄG 50, NYKYRKA-BRATTEBRO BACKE			
OBJEKTNUMMER / KM	KONSTRUKTIONSNUMMER		
138 382			
BESTÄLLARE	LEVERANTÖR		
TRAFIKVERKET	ÄF INFRASTRUCTURE		
SKAPAD AV	UPPRAGSNUMMER		
F HORNWALL	716954		
GODKÄND AV	ÄVDELNING		
M EDSTRÖM	ÄF		
RITNINGSTYP			
TYPSEKTION			
TEKNIKOMRÅDE / INNEHÅLL			
VÄGUTFORMING- OCH TRAFIK			
BESKRIVNING			
VÄG 50			
SKALA	FORMAT	FÖRVALTNINGSNUMMER	
1:100	A1		
RITNINGSNUMMER	BLAD	NÄSTA BLAD	BET
1 01 T 04 01			