

- ### BETECKNINGAR PLAN
- GRÄNSER**
 --- GRÄNS FÖR JÄRNVÄGSMARK
 - - - - - AVGRÄNSNING MELLAN OLIKA TYPER AV MARKANSPRÅK
- MARK SOM TAS I ANSPRÅK**
- J/Jt** NY JÄRNVÄGSMARK MED ÅGANDERÄTT/JÄRNVÄGSMARK MED ÅGANDERÄTT 3D-FASTIGHET
 - Js** NY JÄRNVÄGSMARK MED SERVITUTSRÄTT
- Js2 - SERVICEVÄG
 Js4 - UPPSTÄLLNING AV RÄDDNINGSFORDON
 Js5 - ÖVANJORDSANLÄGGNING
 Js6 - GRUNDKONSTRUKTIONER
 Js7 - PARKERINGSYTA FÖR RÄDDNINGSTJÄNSTENS FORDON, SERVICEFORDON M.M.
- Js9 - SKYDDSON
 Js10 - EL- OCH VENTILATIONSANLÄGGNINGAR
 Js11 - LEDNINGAR

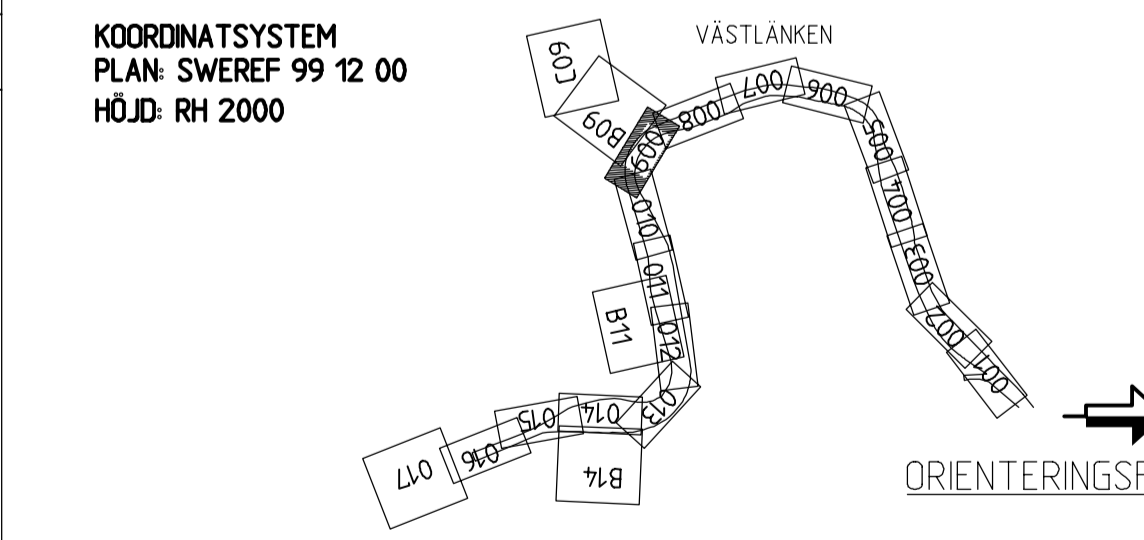
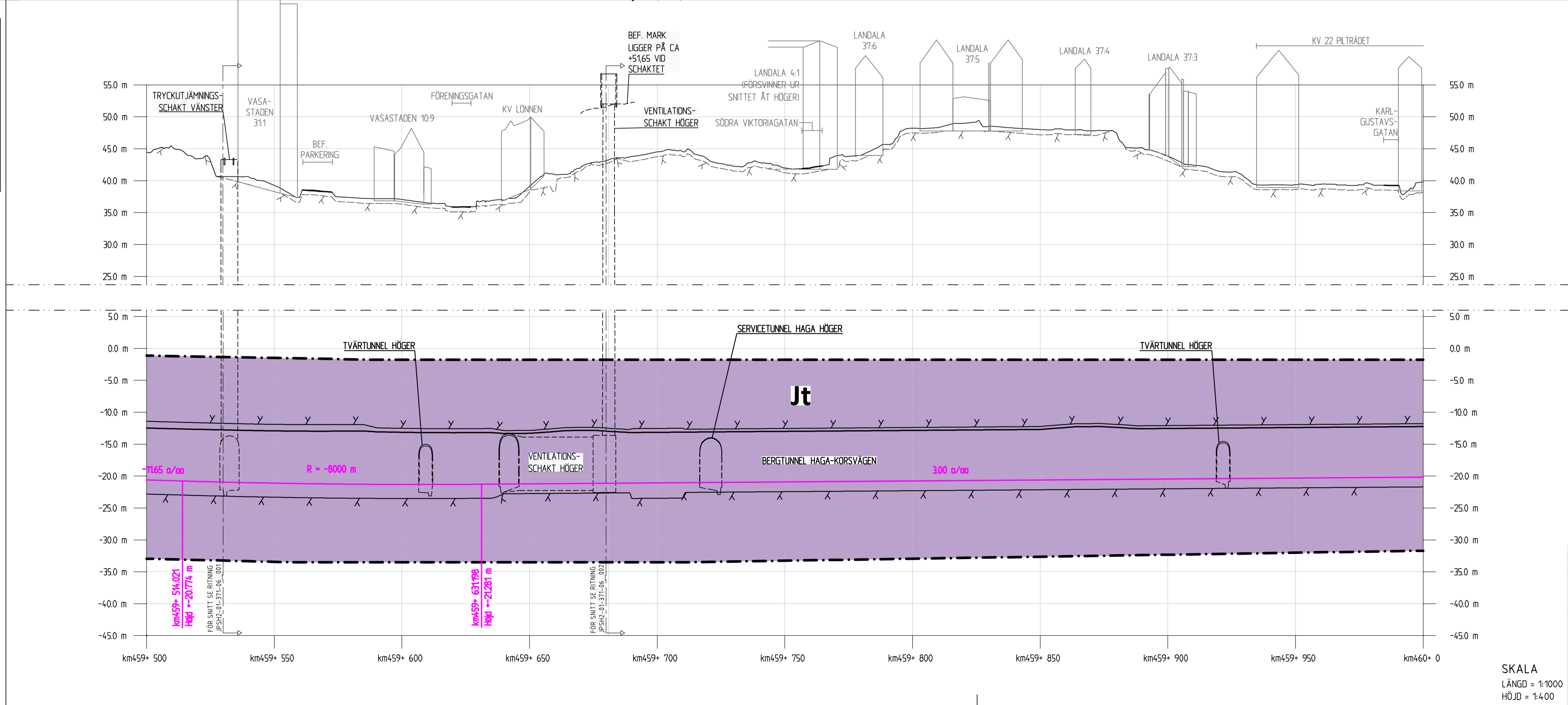
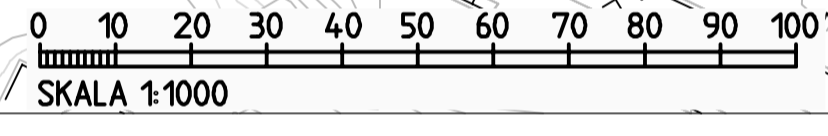
- ### SKYDDÅTGÄRDER
- FOR MER INFORMATION SE JPSH1-01-04-0-00_001.bilaga1
- SK2-2 - SKYDDSMUR, 2.3 M ÖVER RÖK
 - SK2-3 - ERBJUDNA BULLERSKYDDÅTGÄRDER UTANFÖR JÄRNVÄGSMARK
 - SK2-9 - ERBJUDNA FASADÅTGÄRDER UTANFÖR JÄRNVÄGSMARK

- ### NYA ANLÄGGNINGAR
- km000+ 000 PLANERADE OCH OMLAGDA SPÅR, LÄNGDMÄTNING OCH SPÅRHÖJD (RÄLSÖVERKANT) I SPÅRMITT
 - LÄNGDMÄTNING SERVICE/TUNNEL
 - JORDSLÄNT
 - DAGVATTENLEDNING MED UTLOPP
 - TRYCKLEDNING DAGVATTEN MED UTLOPP
 - TRUMMA

- ### BEFINTLIGT
- BYGGNAD SOM RIVS

- ### ÖVRIGA GRÄNSER
- TRAKTGRÄNS
 - FASTIGHETSGRÄNS

- ### BETECKNINGAR PROFIL
- GRÄNSER OCH MARK SOM TAS I ANSPRÅK LIKA PLAN
- BEFINTLIGT**
- BEFINTLIG MARKNIVÅ
 - BEDÖMD BERGNIVÅ
- ### NYA ANLÄGGNINGAR
- RÖK SPÅR 22
 - PÅLÖMRÅDE
 - PROJETERAD BERGKONTUR



FASTSTÄLLELSEHANDLING 2015-09-01

A ENL. PM JPSH1-01-04-3-00-001		2015-04-30	RAMBÖLL / SEN	C.BLIXT
REV. REVIDEREN AVSER		RTAD/KONSTR	GRANSKAD	UPPRISG NR
REVIDEREN AVSER		RAMBÖLL/SEN	C.BLIXT	61601253754-113
SEWEKO		SEDIKANG	DATUM	ENTREPRENAD NR
		K.AHLBOM	2014-08-22	JPSH2
TRAFFIKVERKET		VÄSTLÄNKEN GÖTEBORGS, E6 ÖSTER-ALMEDAL PERMANENT MARKANSPRÅK PLANKARTA		
REVIDEREN AV		SKIET	TEKNISKT/GRIPANDE	SKALA
RAMBÖLL/SEN		J.JONSSON	JPSH2-01-112-00	1:1000
			RITNINGSPROJEKT	BLOK
			JPSH2-01-112-00	604
			RITNINGSR/FÖRVALTNING	BLAD
				009
				NÄSTA BL
				010
				REV
				A

SKALA
 LÄNGD = 1:1000
 HÖJD = 1:400

Denna ritning är Trafikverkets egendom. Allt uttryck
 tillhör Trafikverket.
 BYGGNAD SOM RIVS
 ÖVRIGA GRÄNSER
 TRAKTGRÄNS
 FASTIGHETSGRÄNS
 BEFINTLIGT
 NYA ANLÄGGNINGAR
 BETECKNINGAR PROFIL
 BEFINTLIGT
 NYA ANLÄGGNINGAR
 SKALA
 LÄNGD = 1:1000
 HÖJD = 1:400
 REV. REVIDEREN AVSER
 REVIDEREN AVSER
 SEWEKO
 RAMBÖLL
 TRAFFIKVERKET
 VÄSTLÄNKEN
 GÖTEBORGS, E6 ÖSTER-ALMEDAL
 PERMANENT MARKANSPRÅK
 PLANKARTA
 SKIET
 TEKNISKT/GRIPANDE
 JPSH2-01-112-00
 RITNINGSPROJEKT
 RITNINGSR/FÖRVALTNING
 SKALA
 1:1000
 BLOK
 604
 BLAD
 009
 NÄSTA BL
 010
 REV
 A

PROJEKTSKAPTA RITNINGAR, BYGGNAD, TRAFIK, FÖRUTREDSMATERIAL, 0002
 BYGGNAD, TRAFIK, FÖRUTREDSMATERIAL, 0002
 PROJEKTSKAPTA RITNINGAR, BYGGNAD, TRAFIK, FÖRUTREDSMATERIAL, 0002
 PROJEKTSKAPTA RITNINGAR, BYGGNAD, TRAFIK, FÖRUTREDSMATERIAL, 0002
 PROJEKTSKAPTA RITNINGAR, BYGGNAD, TRAFIK, FÖRUTREDSMATERIAL, 0002
 PROJEKTSKAPTA RITNINGAR, BYGGNAD, TRAFIK, FÖRUTREDSMATERIAL, 0002
 PROJEKTSKAPTA RITNINGAR, BYGGNAD, TRAFIK, FÖRUTREDSMATERIAL, 0002
 PROJEKTSKAPTA RITNINGAR, BYGGNAD, TRAFIK, FÖRUTREDSMATERIAL, 0002

View: 7, Drawing: X:\SBI\K\K\K\Västlänken\Järnvägspan\Linjen och anslutningar\01 Sammanfattning byggplan\0112-00-009_Drawn by: SENBOLL, 2015-04-26 11:21