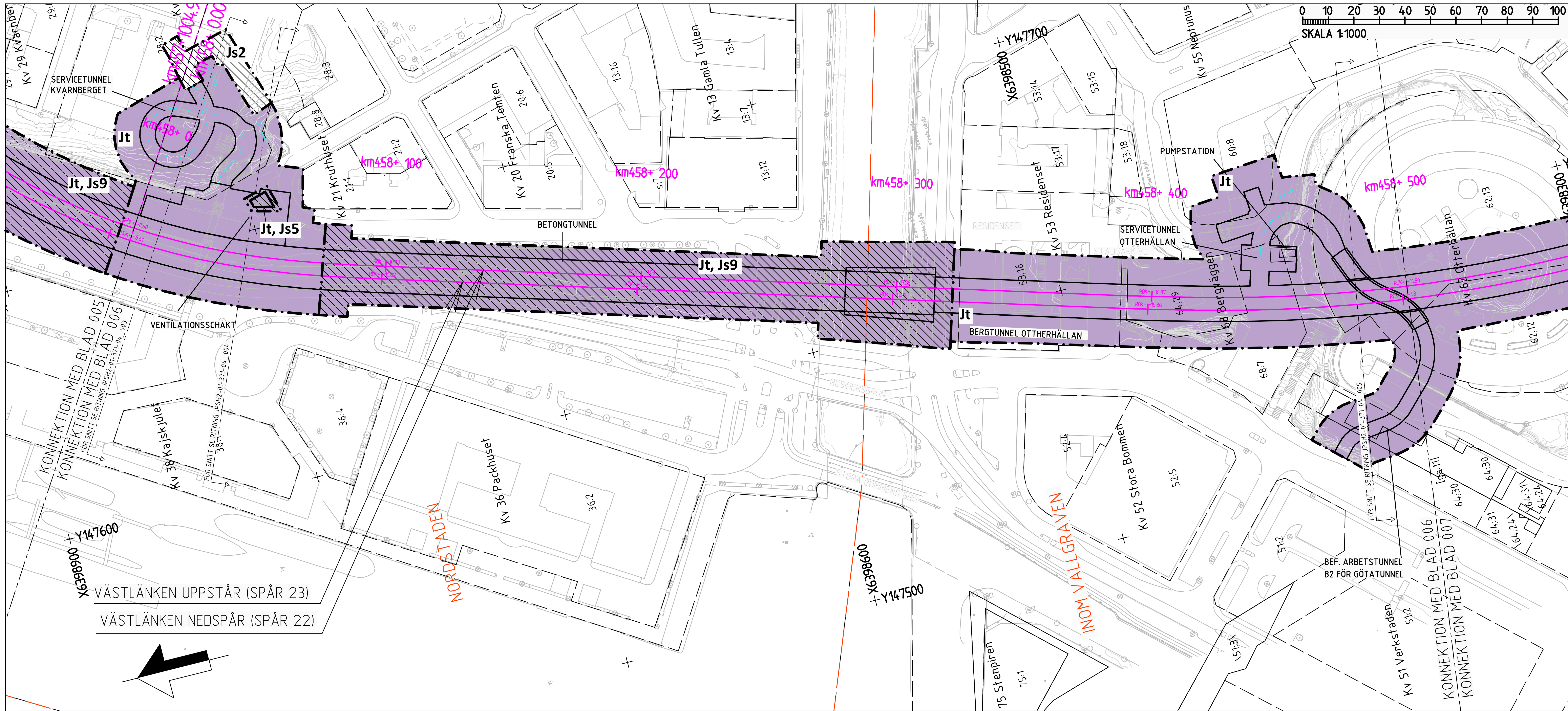

BETECKNINGAR PLAN

GRÄNSER

GRÄNS FÖR JÄRNVÄGSMARK
AVGRÄNSNING MELLAN OLIKA TYPER AV MARKANSPRÅK

MARK SOM TAS I ANSPRÅK

J/Jt — NY JÄRNVÄGSMARK MED ÄGANDERÄTT/JÄRNVÄGSMARK MED ÄGANDERÄTT 3D-FASTIGHET

Js — NY JÄRNVÄGSMARK MED SERVITUTSRÄTT

Js2 - SERVICEVÄG
Js4 - UPPSTÄLLNING AV RÄDDNINGSFORDON
Js5 - OVANJORDSANLÄGGNING
Js6 - GRUNDKONSTRUKTIONER
Js7 - PARKERINGSYTA FÖR RÄDDNINGSTJÄNSTENS FORDON, SERVICEFORDON M.M

Js9 - SKYDDSZON
Js10 - EL- OCH VENTILATIONSANLÄGGNINGAR
Js11 - LEDNINGAR

SKYDDSÅTGÄRDER

MARKERING ELLER AVGRÄNSNING AV SKYDDSÅTGÄRDER

FÖR MER INFORMATION SE JPSH1-01-040-00_001_bilaga1
Sk2-2 - SKYDDSMUR, 2,3 M ÖVER RÖK
Sk2-3 - ERBJUDNA BULLERSKYDDSÅTGÄRDER UTANFÖR JÄRNVÄGSMARK
Sk2-9 - ERBJUDNA FASADÅTGÄRDER UTANFÖR JÄRNVÄGSMARK

NYA ANLÄGGNINGAR

km000+ 000 / RÖK= -00.00 — PLANERADE OCH OMLAGDA SPÅR, LÄNGDMÄTNING OCH SPÅRHÖJD (RÄLSÖVERKANT) I SPÅRMITT

0+000 — LÄNGDMÄTNING SERVICETUNNEL

JORDSLÄNT

DAGVATTENLEDNING MED UTLOPP

TRYCKLEDNING DAGVATTEN MED UTLOPP

TRUMMA

BEFINTLIGT

BYGGNAD SOM RIVS

ÖVRIGA GRÄNSER

TRAKTGRÄNS
FASTIGHETSGRÄNS

BETECKNINGAR PROFIL

GRÄNSER OCH MARK SOM TAS I ANSPRÅK LIKA PLAN

BEFINTLIGT

BEFINTLIG MARKNIVÅ
BEDÖMD BERGNIVÅ

NYA ANLÄGGNINGAR

RÖK SPÅR 22

PÅLOMRÅDE

PROJEKTERAD BERGKONTUR



SKALA
LÄNGD = 1:1000
HÖJD = 1:400

KOORDINATSYSTEM
PLAN: SWEREF 99 12 00
HÖJD: RH 2000

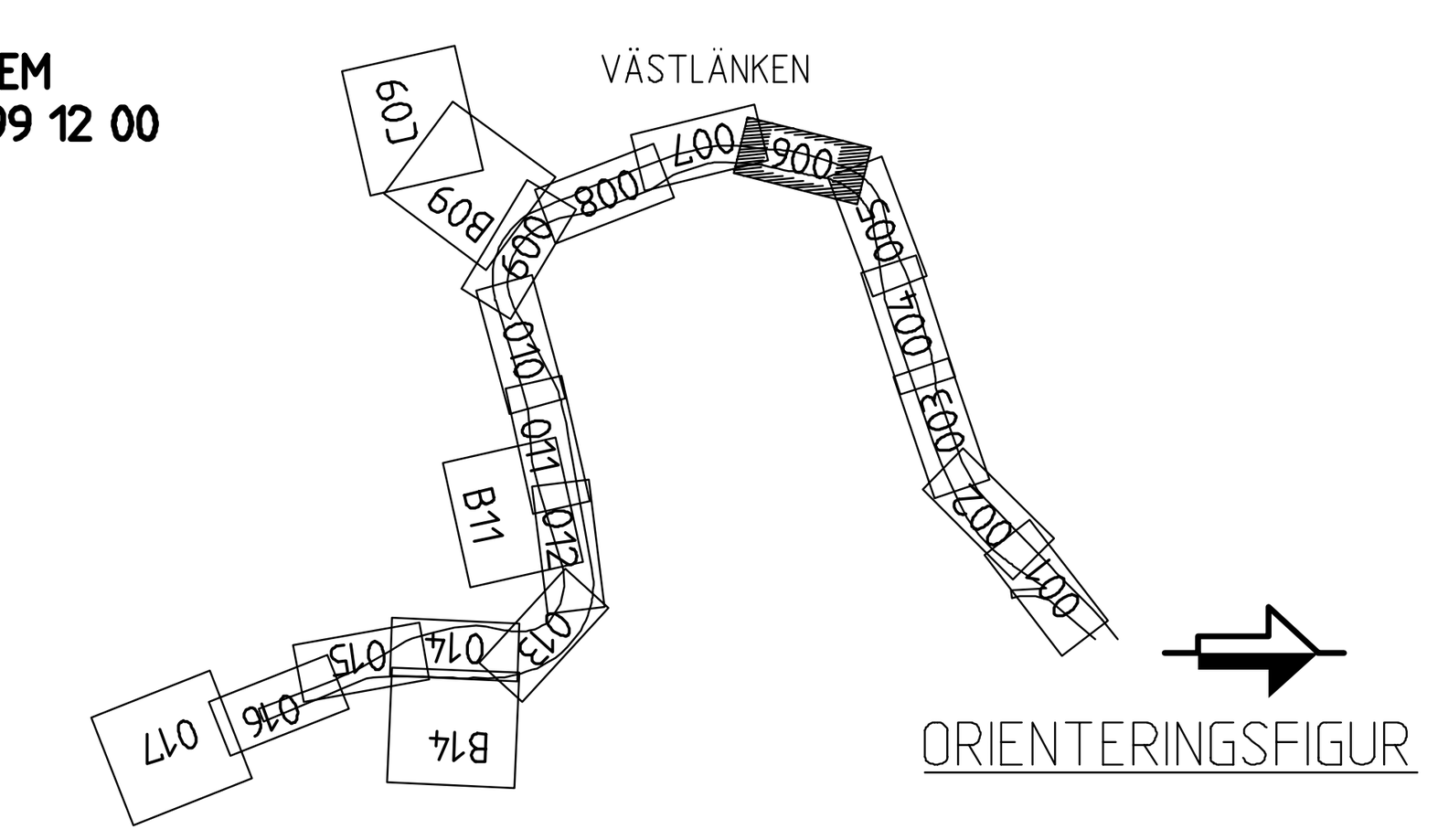

FASTSTÄLLELSEHANDLING 2015-09-01

REV	REVIDERINGEN AVSER	DATUM	KONSTRUERAD AV	GRANSKAD AV
A	ENL. PM JPSH1-01-043-00_001	2015-04-30	RAMBÖLL / SEN	C.BLIXT

SWECO RAMBØLL

RITAD/KONSTR	GRANSKAD	UPPDRAG NR
RAMBÖLL/SEN	C.BLIXT	61601253754113
GODKÄND	DATUM	ENTREPRENAD NR
K.AHLBOM	2014-08-22	JPSH2

TRAFIKVERKET

VÄSTLÄNKEN
GÖTEBORG, E6 ÖSTER-ALMEDAL
PERMANENT MARKANSPRÅK
PLANKARTA

SKEDE: JÄRNVÄGSPLAN
TEKNIKOMRÅDE: TEKNIKÖVERGRIPANDE
KM: 458+000 - 458+500
SKALA: 1:1000
RITNINGSNR PROJEKT: JPSH2-01-112-00
BANDEL: 604

KONSTRUERAD AV	GODTAGEN AV	FASTSTÄLLD AV	DATUM	FORMAT	RITNINGSNR FÖRVALTNING	BLAD	NÄSTA BL	REV
RAMBÖLL/SEN	J JONSSON	--------	2014-12-01	A1		006	007	A

Denna ritning är Trafikverkets egendom. Allt obehörigt begagnande av ritningen beivras enligt lag.
TRAFIKVERKET

PROJEKTERINGSKARTA\GSD_04_W_TRV_PROJEKTERINGSKARTA_0002
PROJEKTERINGSKARTA\GSD_04_W_TRV_PROJEKTERINGSKARTA_0001
PROJEKTERINGSKARTA\GSD_04_W_TRV_HOJDKURVOR
MODELL\01_456-463_Q_PROFILER SPÅR TILL JÄRNVÄGSPLAN
MODELL\01_456-463_P_JP YTOR MARKANSPRÅK VÄSTLÄNKEN
MODELL\01_453-463_T_JP TECKENFÖRKLARING PLAN
MODELL\OFIGUR-11000_VÄSTLÄNKEN

XREF: MODELL\01_456-463_P_JP KONNEKTIONSLINJER VÄSTLÄNKEN
MODELL\01_456-463_P_JP GRÄNSER MARKANSPRÅK VÄSTLÄNKEN
MODELL\01_456-463_P_JP TEXTER VÄSTLÄNKEN
TÄTORTSKARTA\GSD_04_P_TRV_FASTIGHETSKARTA
MODELL\01_456-463_P_JP LÄNGDMÄTNING SERVICETUNNLAR
MODELL\01_453-463_P_PLANGEOMETRI SPÅR TILL JÄRNVÄGSPLAN
MODELL\20_455-463_P_BETONGKONSTRUKTIONER
MODELL\01_456-462_P_TUNNELANLÄGGNING
MODELL\01_455-462_W_VENTILATIONSSCHAKT
MODELL\51_456-462_P_PUMPSTATIONER

View: ?, Drawing: X:\SHBY\Västlänken\99 Projektdatabas\Järnvägsplan\Linjen och anslutningar\01 Sammansatta byggdelar\Ritning\JPSH2-01-112-00_006, Drawn by: SENBNU, 2015-04-26 10:58