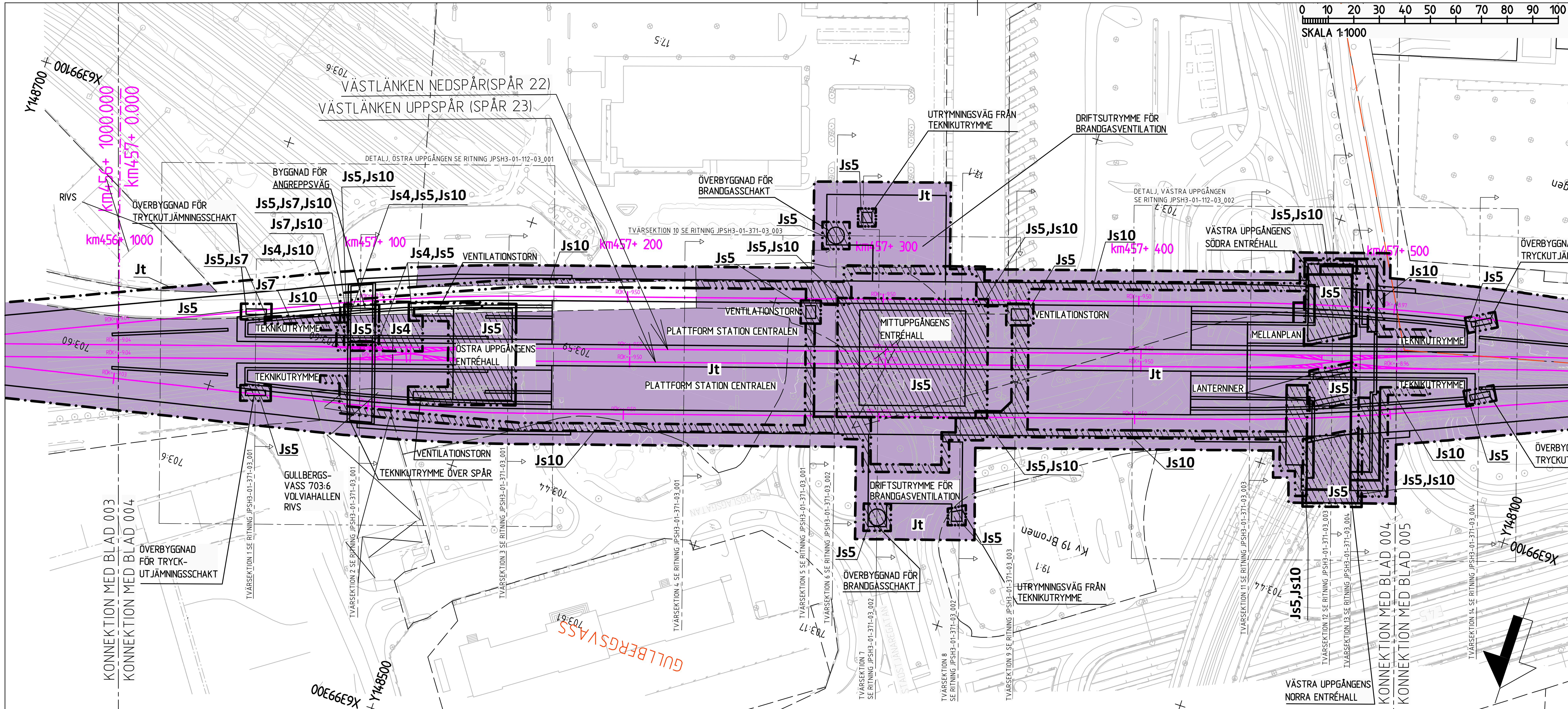

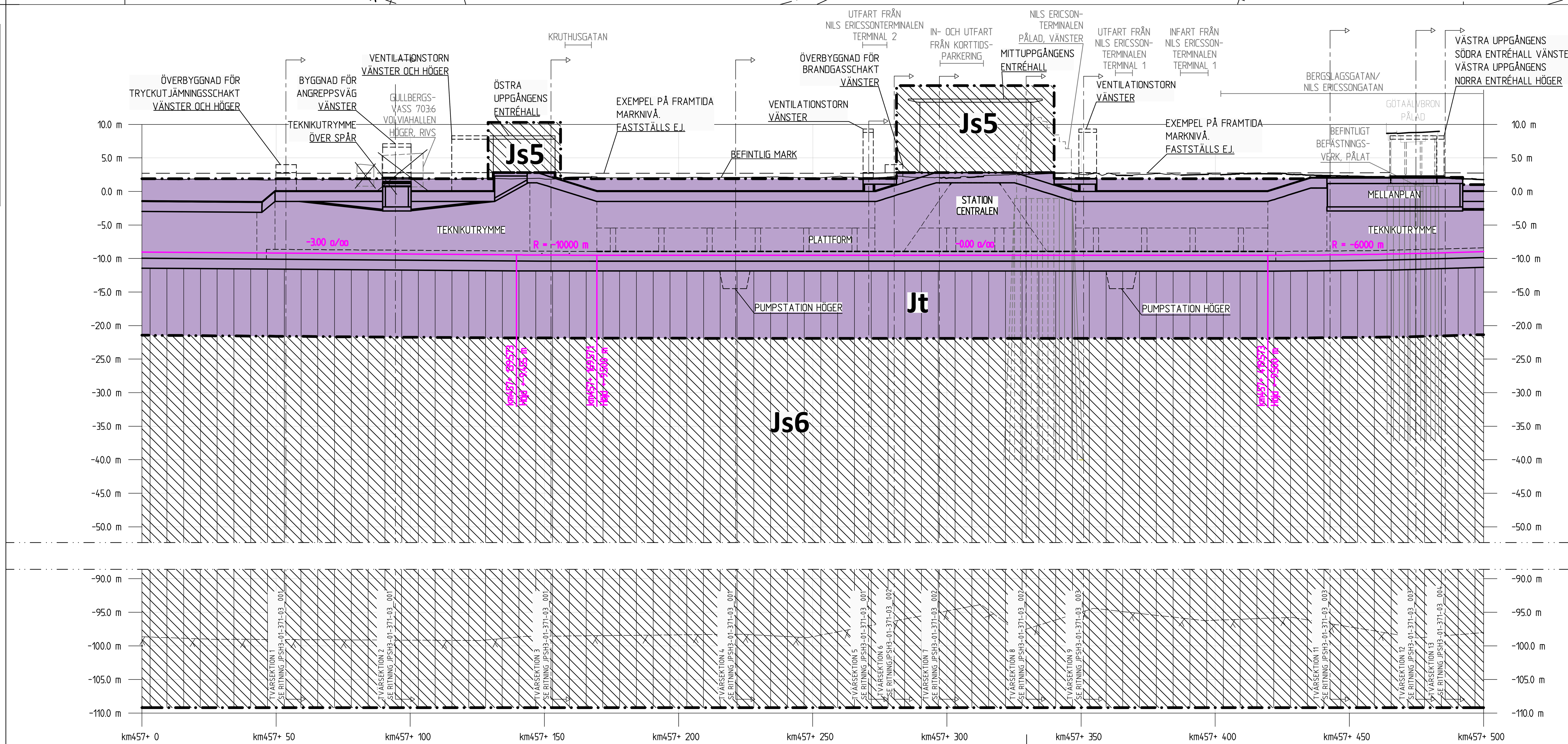

SKALA
LÄNGD = 1:1000
HÖJD = 1:400

BETECKNINGAR PLAN

GRÄNSER

GRÄNS FÖR JÄRNVÄGSMARK
AVGRÄNSNING MELLAN OLIKA TYPER AV MARKANSPRÅK

MARK SOM TAS I ANSPRÅK

J/Jt — NY JÄRNVÄGSMARK MED ÄGANDERÄTT/JÄRNVÄGSMARK MED ÄGANDERÄTT 3D-FASTIGHET

Js — NY JÄRNVÄGSMARK MED SERVITUTSRÄTT

Js2 - SERVICEVÄG
Js4 - UPPSTÄLLNING AV RÄDDNINGSFORDON
Js5 - OVANJORDSANLÄGGNING
Js6 - GRUNDKONSTRUKTIONER
Js7 - PARKERINGSYTA FÖR RÄDDNINGSTJÄNSTENS FORDON, SERVICEFORDON M.M
Js9 - SKYDDSZON
Js10 - EL- OCH VENTILATIONSANLÄGGNINGAR
Js11 - LEDNINGAR

SKYDDSÅTGÄRDER

MARKERING ELLER AVGRÄNSNING AV SKYDDSÅTGÄRDER

FÖR MER INFORMATION SE JPSH1-01-040-00_001_bilaga1
Sk2-2 - SKYDDSMUR, 2,3 M ÖVER RÖK
Sk2-3 - ERBJUDNA BULLERSKYDDSÅTGÄRDER UTANFÖR JÄRNVÄGSMARK
Sk2-9 - ERBJUDNA FASADÅTGÄRDER UTANFÖR JÄRNVÄGSMARK

NYA ANLÄGGNINGAR

km000+ 000 / RÖK= -00.00 — PLANERADE OCH OMLAGDA SPÅR, LÄNGDMÄTNING OCH SPÅRHÖJD (RÄLSÖVERKANT) I SPÅRMITT
0+000 — LÄNGDMÄTNING SERVICETUNNEL
JORDSLÄNT
DAGVATTENLEDNING MED UTLOPP
TRYCKLEDNING DAGVATTEN MED UTLOPP
TRUMMA

BEFINTLIGT

BYGGNAD SOM RIVS

ÖVRIGA GRÄNSER

TRAKTGRÄNS
FASTIGHETSGRÄNS

BETECKNINGAR PROFIL

GRÄNSER OCH MARK SOM TAS I ANSPRÅK LIKA PLAN

BEFINTLIGT

BEFINTLIG MARKNIVÅ
BEDÖMD BERGNIVÅ

NYA ANLÄGGNINGAR

RÖK SPÅR 22
PÅLOMRÅDE
PROJEKTERAD BERGKONTUR

KOORDINATSYSTEM
PLAN: SWEREF 99 12 00
HÖJD: RH 2000

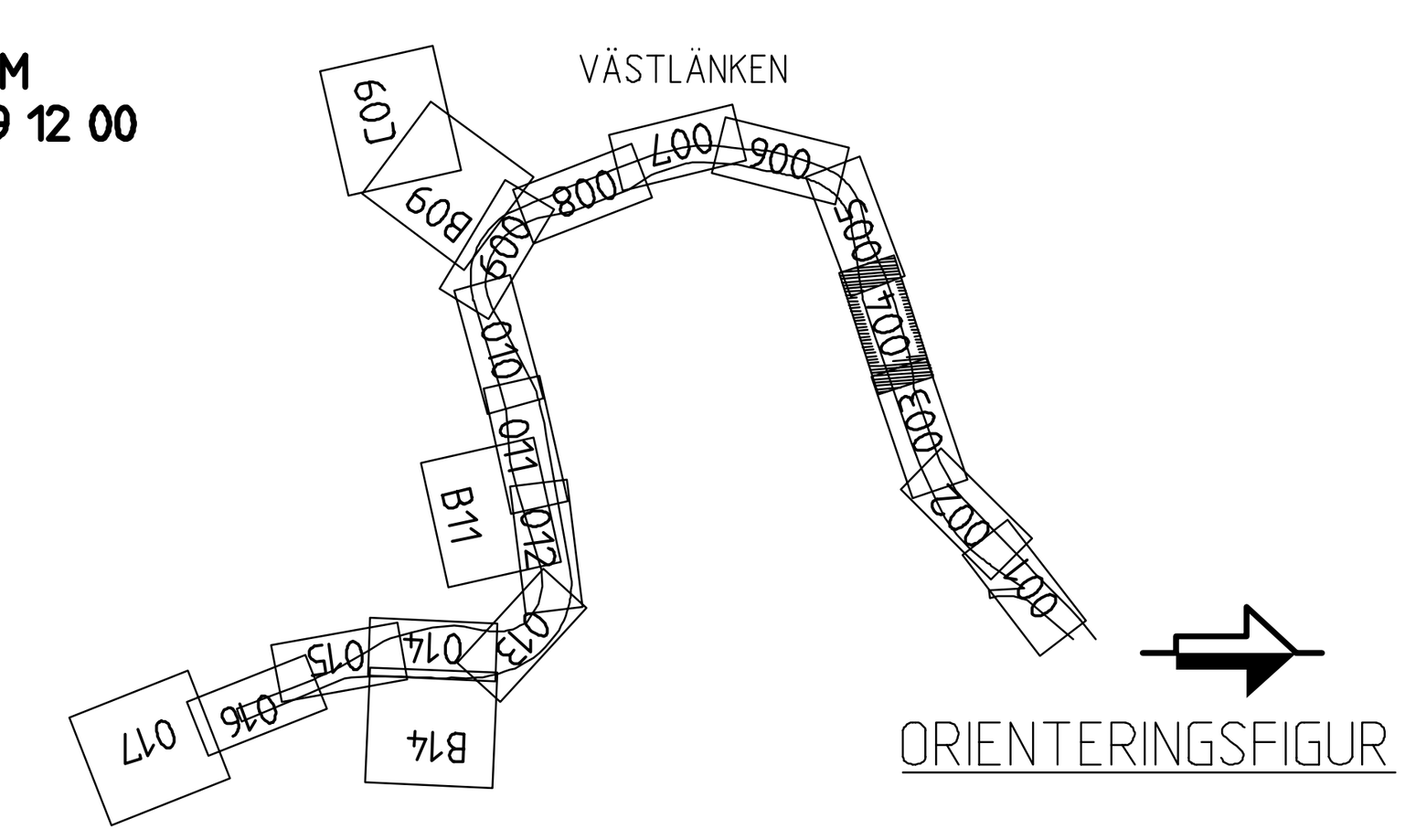

ORIENTERINGSFIGUR

FASTSTÄLLELSEHANDLING 2015-09-01

REV	REVIDERINGEN AVSER	DATUM	KONSTRUERAD AV	GRANSKAD AV
A	ENL. PM JPSH1-01-043-00_001	2015-04-30	RAMBÖLL / SEN	C.BLIXT

SWECO RAMBÖLL

RITAD/KONSTR	GRANSKAD	UPPDRAG NR
RAMBÖLL/SEN	C.BLIXT	61601253754113
GODKÄND	DATUM	ENTREPRENAD NR
K.AHLBOM	2014-08-22	

TRAFIKVERKET

VÄSTLÄNKEN
GÖTEBORG, E6 ÖSTER-ALMEDAL
PERMANENT MARKANSPRÅK
PLANKARTA

SKEDE	TEKNIKOMRÅDE	KM	SKALA	RITNINGSNR PROJEKT	BANDEL
JÄRNVÄGSPLAN	TEKNIKÖVERGRIPANDE	457+000 - 457+500	1:1000	JPSH2-01-112-00	604

KONSTRUERAD AV	GODTAGEN AV	FASTSTÄLLD AV	DATUM	FORMAT	RITNINGSNR FÖRVALTNING	BLAD	NÄSTA BL	REV
RAMBÖLL/SEN	J JONSSON	--------	2014-12-01	A1		004	005	A

Denna ritning är Trafikverkets egendom. Allt obehörigt begagnande av ritningen beivras enligt lag. TRAFIKVERKET

View: ?, Drawing: X:\SHBY\Västlänken\99 Projektdatabas\Järnvägsplan\Linjen och anslutningar\01 Sammansatta byggdelar\Ritning\JPSH2-01-112-00_004, Drawn by: SENBNU, 2015-04-26 10:49