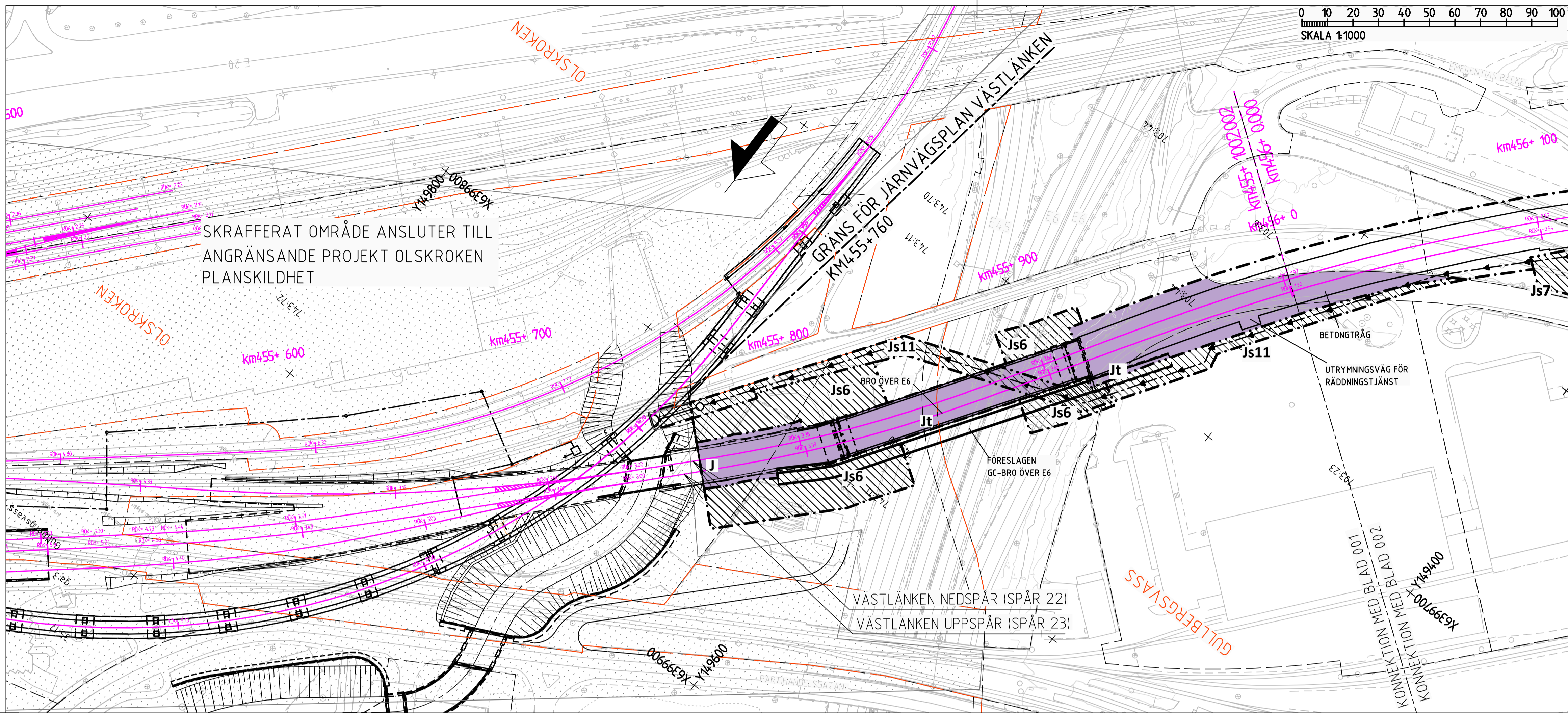


MODELLOSTÄLLNING PÅ PLANERINGENS SPÅR TILL JÄRNVÄGSPLAN  
 TÄLLNINGSPUNKT I ÅRS 00,00 P.P. TRIV. PROJEKTENS GRÄNS  
 MODELLOSTÄLLNING PÅ PLANERINGENS SPÅR TILL JÄRNVÄGSPLAN  
 TÄLLNINGSPUNKT I ÅRS 00,00 P.P. TRIV. PROJEKTENS GRÄNS  
 MODELLOSTÄLLNING PÅ PLANERINGENS SPÅR TILL JÄRNVÄGSPLAN  
 TÄLLNINGSPUNKT I ÅRS 00,00 P.P. TRIV. PROJEKTENS GRÄNS  
 MODELLOSTÄLLNING PÅ PLANERINGENS SPÅR TILL JÄRNVÄGSPLAN  
 TÄLLNINGSPUNKT I ÅRS 00,00 P.P. TRIV. PROJEKTENS GRÄNS  
 MODELLOSTÄLLNING PÅ PLANERINGENS SPÅR TILL JÄRNVÄGSPLAN  
 TÄLLNINGSPUNKT I ÅRS 00,00 P.P. TRIV. PROJEKTENS GRÄNS

Detta ritning är Trafikverkets ägande. Allt utbehör  
 begränsade av ritningens botten enligt lag.  
 TRAFIKVERKET

XREF: RÖR/STÄLLNING I ÅRS 00,00 P.P. TRIV. PROJEKTENS GRÄNS  
 MODELLOSTÄLLNING PÅ PLANERINGENS SPÅR TILL JÄRNVÄGSPLAN  
 TÄLLNINGSPUNKT I ÅRS 00,00 P.P. TRIV. PROJEKTENS GRÄNS  
 MODELLOSTÄLLNING PÅ PLANERINGENS SPÅR TILL JÄRNVÄGSPLAN  
 TÄLLNINGSPUNKT I ÅRS 00,00 P.P. TRIV. PROJEKTENS GRÄNS  
 MODELLOSTÄLLNING PÅ PLANERINGENS SPÅR TILL JÄRNVÄGSPLAN  
 TÄLLNINGSPUNKT I ÅRS 00,00 P.P. TRIV. PROJEKTENS GRÄNS  
 MODELLOSTÄLLNING PÅ PLANERINGENS SPÅR TILL JÄRNVÄGSPLAN  
 TÄLLNINGSPUNKT I ÅRS 00,00 P.P. TRIV. PROJEKTENS GRÄNS



### BETECKNINGAR PLAN

**GRÄNSER**

- GRÄNS FÖR JÄRNVÄGSMARK
- AVGRÄNSNING MELLAN OLIKA TYPER AV MARKANSPRÅK

**MARK SOM TAS I ANSPRÅK**

- J/Jt** NY JÄRNVÄGSMARK MED ÄGANDERÄTT/JÄRNVÄGSMARK MED ÄGANDERÄTT 3D-FASTIGHET
- Js** NY JÄRNVÄGSMARK MED SERVITUTSRÄTT

**SKYDDSAÅTGÄRDER**

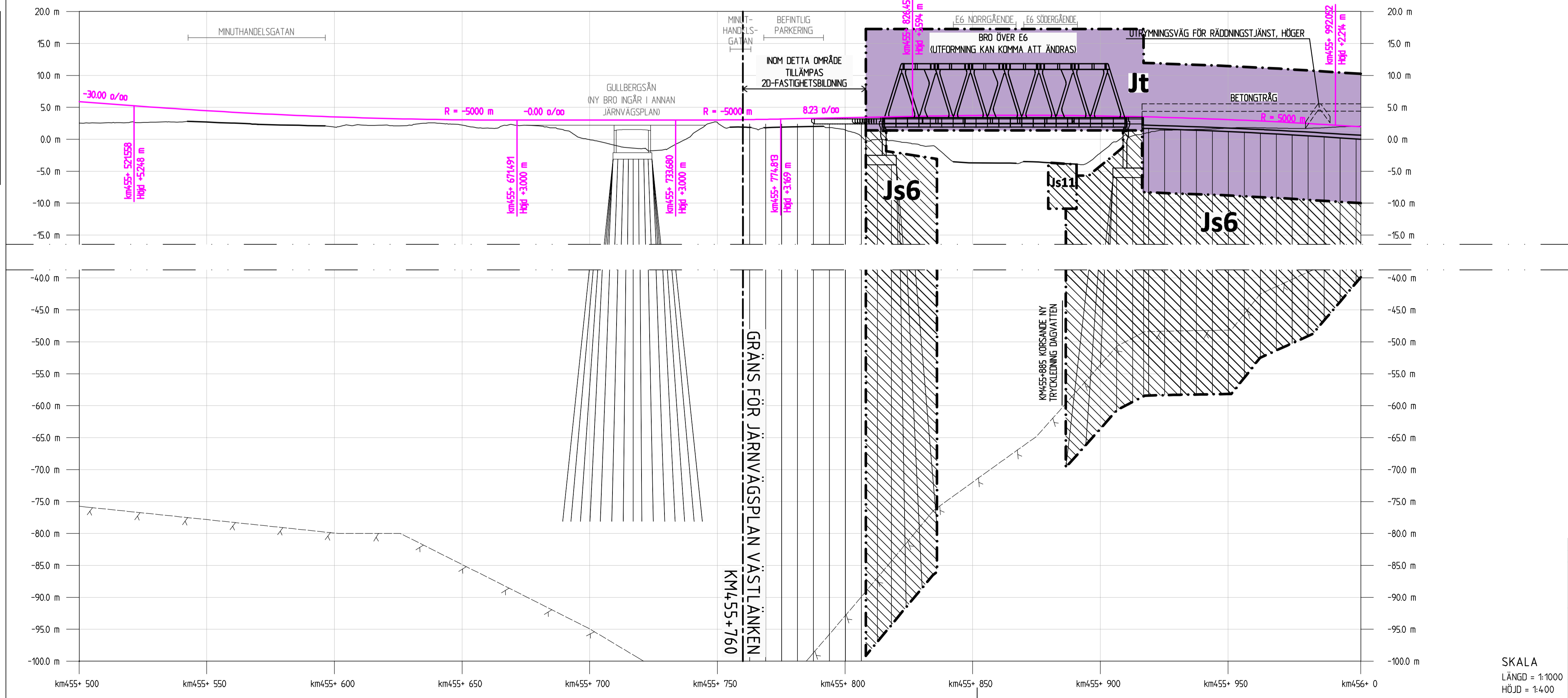
- MARKERING ELLER AVGRÄNSNING AV SKYDDSAÅTGÄRDER
- SK2-2 - SKYDDSMUR, 2.3 M ÖVER RÖK
- SK2-3 - ERBJUDNA BULLERSKYDDSAÅTGÄRDER UTANFÖR JÄRNVÄGSMARK
- SK2-9 - ERBJUDNA FASADÅTGÄRDER UTANFÖR JÄRNVÄGSMARK

**NYA ANLÄGGNINGAR**

- PLANERADE OCH OMLAGDA SPÅR, LÄNGDMÄTNING OCH SPÅRHÖJD (RÄLSÖVERKANT) I SPÅRMITT
- LÄNGDMÄTNING SERVICE TUNNEL
- JORDSLÄNT
- DAGVATTENLEDNING MED UTLOPP
- TRYCKLEDNING DAGVATTEN MED UTLOPP
- TRUMMA
- BYGGNAD SOM RIVS

**ÖVRIGA GRÄNSER**

- TRAKTGRÄNS
- FASTIGHETSGRÄNS



### BETECKNINGAR PROFIL

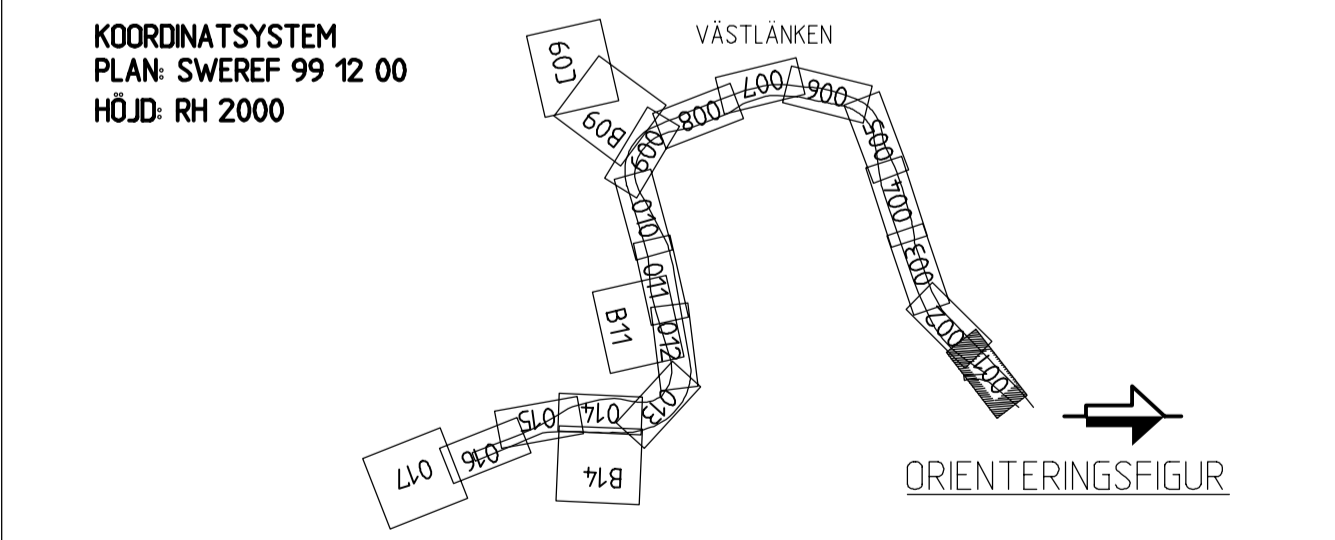
**GRÄNSER OCH MARK SOM TAS I ANSPRÅK LIKA PLAN**

**BENFTLIGT**

- BENFTLIG MARKNIVÅ
- BEDÖMD BERGKNIVÅ

**NYA ANLÄGGNINGAR**

- RÖK SPÅR 22
- PÅLÖMRÅDE
- PROJEKTAD BERGKONTUR



FASTSTÄLLESEHANDLING 2015-09-01

ENL. PM JPSH1-01-04-3-00-001	2015-04-30	RAMBÖLL / SEN	C.BLIXT
REVIDEREN AVISER	REVIDEREN AVISER	REVIDEREN AVISER	REVIDEREN AVISER
RTID/KONTOR	RTID/KONTOR	RTID/KONTOR	RTID/KONTOR
RAMBÖLL/SEN	RAMBÖLL/SEN	RAMBÖLL/SEN	RAMBÖLL/SEN
CEKAD	CEKAD	CEKAD	CEKAD
K.AHLBOM	K.AHLBOM	K.AHLBOM	K.AHLBOM
2014-08-22	2014-08-22	2014-08-22	2014-08-22
UPPRISAR NR	UPPRISAR NR	UPPRISAR NR	UPPRISAR NR
61601253754-113	61601253754-113	61601253754-113	61601253754-113
ENTREPRENAD NR	ENTREPRENAD NR	ENTREPRENAD NR	ENTREPRENAD NR
JPSH2	JPSH2	JPSH2	JPSH2
STRECK	STRECK	STRECK	STRECK
JÄRNVÄGSPLAN	JÄRNVÄGSPLAN	JÄRNVÄGSPLAN	JÄRNVÄGSPLAN
TEKNIKÖVERGRIPANDE	TEKNIKÖVERGRIPANDE	TEKNIKÖVERGRIPANDE	TEKNIKÖVERGRIPANDE
SKALA	SKALA	SKALA	SKALA
1:1000	1:1000	1:1000	1:1000
RTID/KONTOR	RTID/KONTOR	RTID/KONTOR	RTID/KONTOR
JPSH2-01-112-00	JPSH2-01-112-00	JPSH2-01-112-00	JPSH2-01-112-00
RTID/KONTOR	RTID/KONTOR	RTID/KONTOR	RTID/KONTOR
001	001	001	001
BLAD	BLAD	BLAD	BLAD
001	001	001	001
NÄSTA BL	NÄSTA BL	NÄSTA BL	NÄSTA BL
002	002	002	002
REVIDEREN AV	REVIDEREN AV	REVIDEREN AV	REVIDEREN AV
RAMBÖLL/SEN	RAMBÖLL/SEN	RAMBÖLL/SEN	RAMBÖLL/SEN
FASTSTÄLLD AV	FASTSTÄLLD AV	FASTSTÄLLD AV	FASTSTÄLLD AV
J.JONSSON	J.JONSSON	J.JONSSON	J.JONSSON
DATA	DATA	DATA	DATA
2014-12-01	2014-12-01	2014-12-01	2014-12-01
FORMAT	FORMAT	FORMAT	FORMAT
A1	A1	A1	A1

SKALA  
 LÄNGD = 1:1000  
 HÖJD = 1:400

View: 7, Drawing: X:\SHBY\Västlänken\Järnvägspan\Linjen och anslutningar\01\_Sammansatta\_byggnader\Ritning\_JPSH2-01-112-00-001, Drawn by: SENBLU, 2015-04-24, 16:31