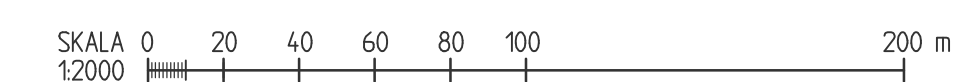
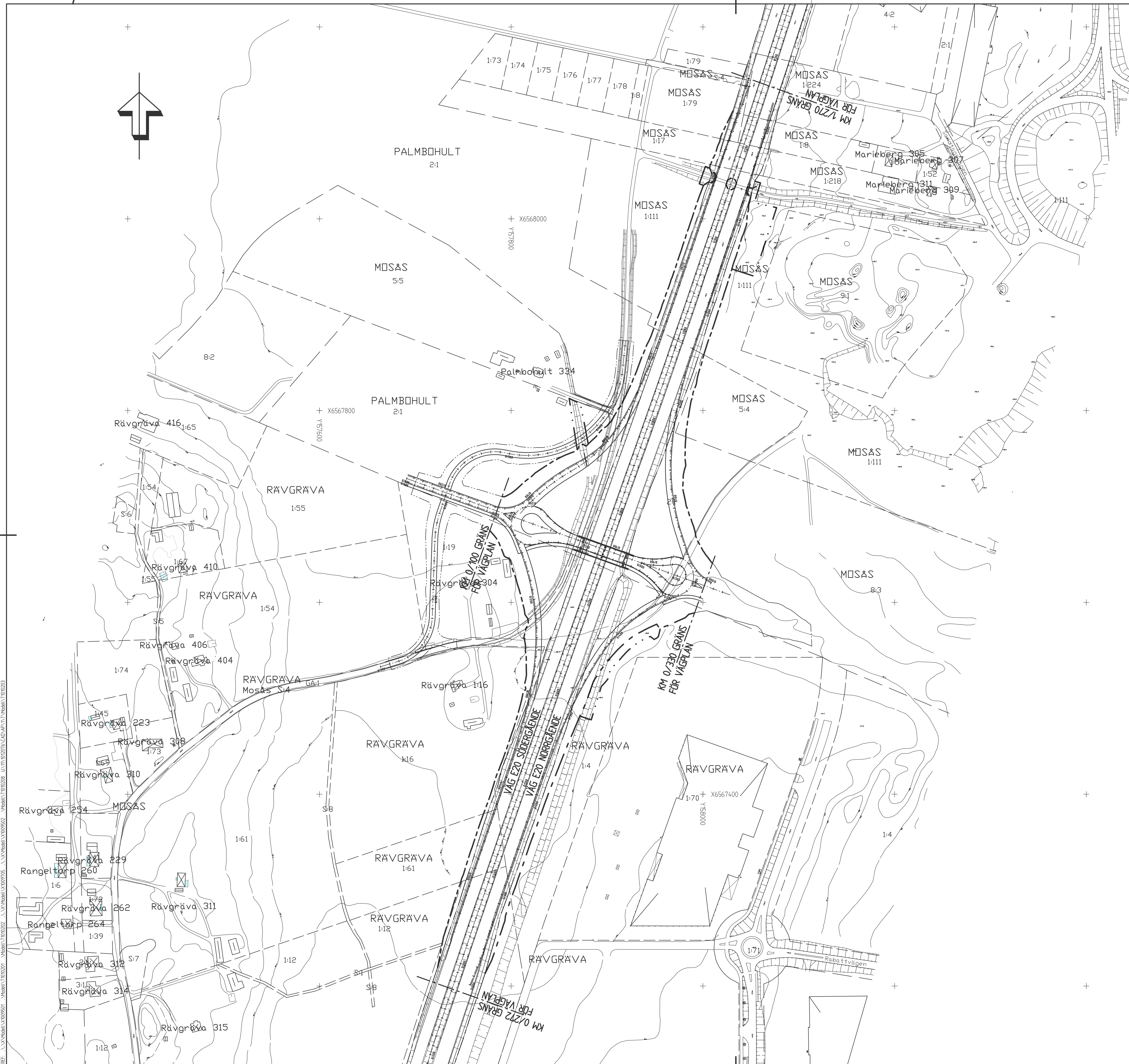



KOORDINATSYSTEM: SWEREF99 15 00  
HÖJDSYSTEM: RH2000



REV	ANT	ÄNDRINGEN AVSER	BODK	DATUM	VV DATUM	VV DIARENUMMER
<b>VÄGPLAN</b>			<b>GRANSKNINGSHANDLING</b>			
			<b>VÄG E20 DELEN ÖREBRO-MARIEÅSTAD 1 TPL MARIEBERG NORRA 00 GEMENSAMT</b>			
<b>ÖVERSIKTSPLAN</b>						
UPPRORAGSANSVARIG <b>A BROBERG</b>	UPPRORAGSNUMMER <b>1012076</b>					
KONSTR <b>S WALLIN</b>	GRANSK <b>P ANDERSSON</b>	KONSTRUKTIONSR <b>2013-08-26</b>	FORMAT <b>A1</b>	SKALA <b>1:2000</b>		
ÖREBRO <b>A BROBERG</b>	OBJEKT NR <b>132494</b>	RITNINGSR <b>1 00 T 01 01</b>				

XREF: \\S:\M\02076\CAD\PLAN\1\ORIGA\0010701.dwg Skapad av: Andersson, Mats 2013-08-26 12:55