
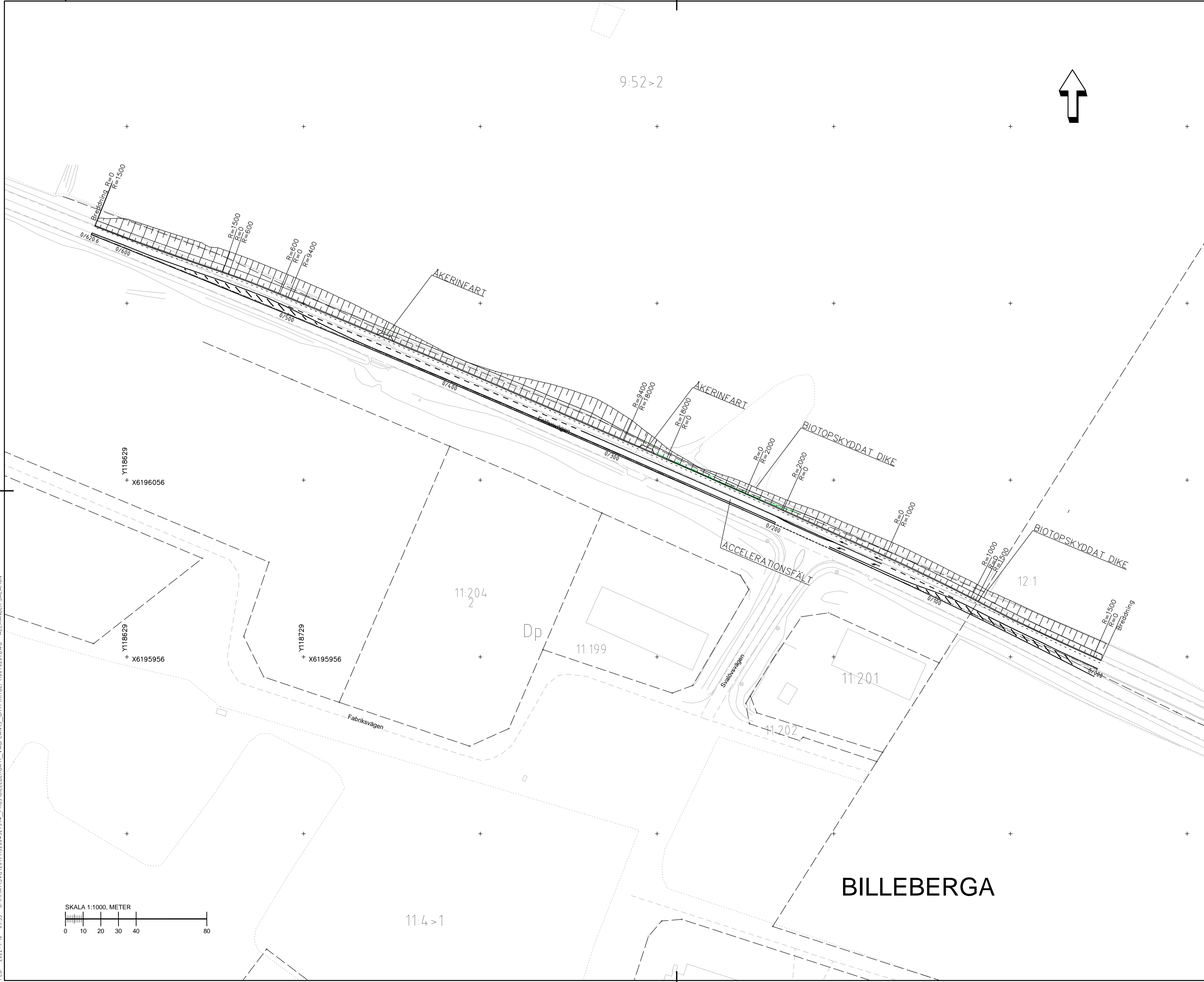


PLÖ 2022-1-10 09:35 0:\MP\MAT\S\G\2019\1320045273\4_PROD\BILLEBERGA\1_VÄGPLAN\3_GHY\T\BIFÖR\1001\T02\DWG_ALEXANDER SALAMON



TECKENFÖRKLARING

- FASTIGHETSGRÄNS
- BELÄGGNINGSKANT
- LÅNGDMÄTNING
- VÄGRÄCKE
- TRUMMA
- SLÄNT
- BILLEBERGA** ORTSNAMN
- Eslovsvägen VÄGNAMN
- 11:201 FASTIGHETSBETECKNING
- BYGGNAD

KOORDINATSYSTEM:
PLAN SWEREF 99 13 30
HÖJD RH 2000

TYP AV PLAN VÄGPLAN

GRANSKNINGSSTATUS / SYFTE
GRANSKNINGSHANDLING

HANDLINGSTYP
DATUM 2022-01-14 LEVERANS / ÄNDRINGS-PM

OBJEKT
VÄG 17/1195 BILLEBERGA

DELOMRÅDE / BANDEL
1 - VÄG 17/1195 BILLEBERGA

ANLÄGGNINGSDDEL
00 - GEMENSAM VÄG 17/1195

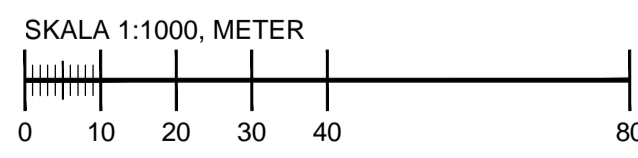
OBJEKTNUMMER / KM 166007 KONSTRUKTIONNUMMER

BESTÄLLARE LEVERANTÖR
TRAFIKVERKET RAMBOLL

SKAPAD AV J.WONG UPPDRAGSNUMMER 1320045273
GODKÄND AV K.ANDERSSON AVDELNING

RITNINGSTYP PLANRITNING
TEKNIKOMRÅDE / INNEHÅLL VÄGUTFORMNING OCH TRAFIK
BESKRIVNING ILLUSTRATIONSPLAN

SKALA 1:1000 FORMAT A1 FÖRVALTNINGSNUMMER
RITNINGNUMMER 1 00 T 02 01 BLAD 1 NÄSTA BLAD - BET



BILLEBERGA