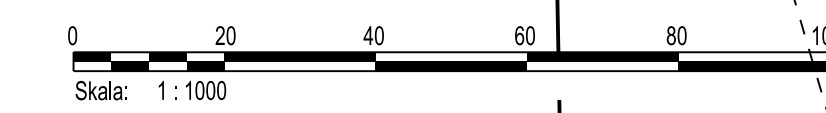

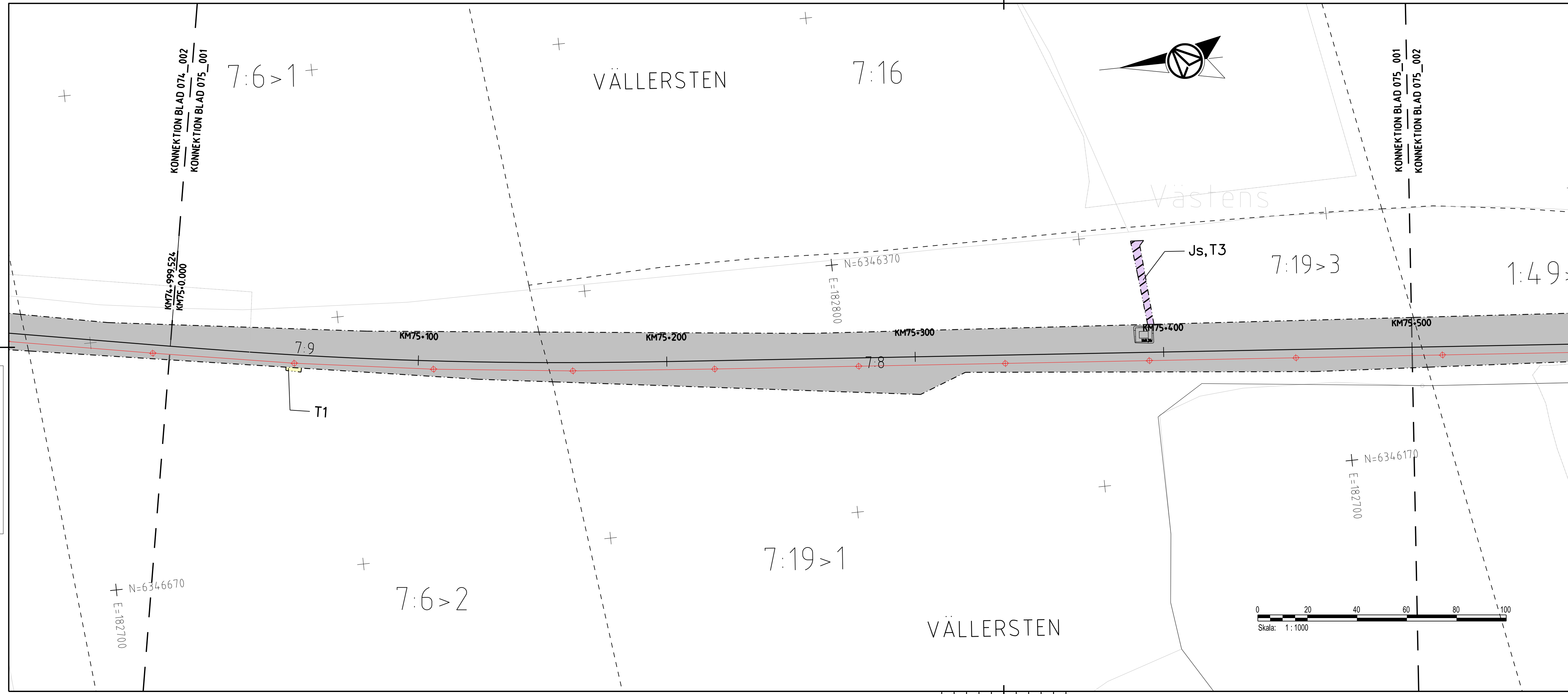


188299-00-01-001.dwg
188299-00-01-002.dwg
188299-00-01-003.dwg
188299-00-01-004.dwg
188299-00-01-005.dwg
188299-00-01-006.dwg
188299-00-01-007.dwg
188299-00-01-008.dwg
188299-00-01-009.dwg
188299-00-01-010.dwg

Den här ritning är Trafikverkets egendom. Allt obehörigt begagnande av ritningen beivras enligt lag.
TRAFIKVERKET

188299-00-01-001.dwg
188299-00-01-002.dwg
188299-00-01-003.dwg
188299-00-01-004.dwg
188299-00-01-005.dwg
188299-00-01-006.dwg
188299-00-01-007.dwg
188299-00-01-008.dwg
188299-00-01-009.dwg
188299-00-01-010.dwg



TECKENFÖRKLARING

FASTSTÄLLS
MARKANSPRÅK

- GRANS FÖR JÄRNVAGSPLAN
- GRANS FÖR JÄRNVAGSMARK
- AVGRÄNSNING MELLAN OLIKA TYPER AV MARKANSPRÅK

J NY JÄRNVAGSMARK MED AGANDERÄTT

Js NY JÄRNVAGSMARK MED SERVITUTSRÄTT

Js NY JÄRNVAGSMARK MED SERVITUTSRÄTT OCH TILLFÄLLIG NYTTJÄNDERÄTT

T TILLFÄLLIG NYTTJÄNDERÄTT GÄLLER FRÅN BYGGSTART TILL OCH MED TVÅ MÅNADER EFTER SLUTBESIKTNING

T1 - TILLFÄLLIG NYTTJÄNDERÄTT FÖR ARBETSOMRÅDE

T2 - TILLFÄLLIG NYTTJÄNDERÄTT FÖR UPPLAG

T3 - TILLFÄLLIG NYTTJÄNDERÄTT FÖR BYGGTRAFIK

T4 - TILLFÄLLIG NYTTJÄNDERÄTT FÖR BYGGTRAFIK FÄR EJ BLOCKERAS FÖR ALLMAN TRAFIK

VERKSAMHETER/ÅTGÄRDER SOM UNDTANTAS FRÅN FÖRBUD ENLIGT MILJÖBALKEN

SKYLDIGHETEN ATT GÖRA ANMÄLAN FÖR SAMRÅD ENLIGT 126 MB GÄLLER INTE FÖR DE VERKSAMHETER OCH ÅTGÄRDER SOM BEHOVS FÖR ATT BYGGA VÄGEN/JÄRNVÄGEN OCH SOM FASTSTÄLLS OCH INGÅR I VAGOMRÅDE FÖR ALLMAN VÄG/JÄRNVAGSMARK ELLER OMRÅDE FÖR TILLFÄLLIG NYTTJÄNDERÄTT.

FÖRBUD SOM AVSER VERKSAMHET ELLER ÅTGÄRD INOM GENERELLT BIOTOPSKYDDOMRÅDE (7:11 ZST. MB) GÄLLER EJ BYGGANDE AV ALLMAN VÄG/JÄRNVAG

FÖRBUD MOT ÅTGÄRD INOM STRANDSKYDDOMRÅDE (7:15 MB) GÄLLER EJ BYGGANDE AV ALLMAN VÄG/JÄRNVAG

B1 - BYGGLOV KRÄVS INTE FÖR BYGGANDE AV TRANSFORMATORSTATIONER

B2 - BYGGLOV KRÄVS INTE FÖR UPPLAG OCH MATERIALGÅRDAR

GRANS FÖR B2-YTA

ÖVRIGA BETECKNINGAR PÅ PLANKARTAN

KM1+ 800
-35.80

NYTT JÄRNVAGSSPÅR, SPÄRMITT MED

NY KONTAKTLEDNINGSANLÄGGNING, UNGEFÄRLIGT LÄGE

NY KONTAKTLEDNINGSBRYGGA, UNGEFÄRLIGT LÄGE

FASTSTÄLLS EJ

KM1+ 800

BEFINTLIG SPÄRMITT JÄRNVAG MED LÄNGDMÄTNING

KOMMUNGRÄNS

FASTIGHETSGRÄNS

TRAKTSGRÄNS

BEFINTLIGA RÄTTIGHETER

BEFINTLIG VÄG, VAGMITT

BEFINTLIG BYGGNAD

FASTIGHETSBETECKNING

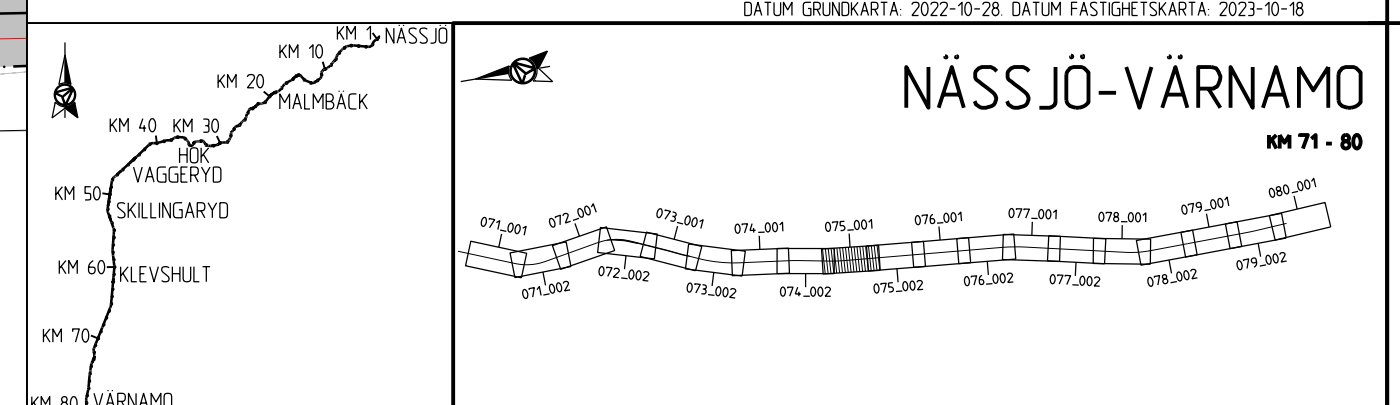
NÄSSJÖ

TRAFIKVERKET'S FASTIGHET SOM BEHÅLLS SOM JÄRNVAGSMARK MED AGANDERÄTT

KOORDINATSYSTEM

SYSTEM I PLAN: SWEREFF 99 13 30, SYSTEM I HÖJD: RH 2000

DATUM GRUNDKARTA: 2022-10-28, DATUM FASTIGHETSKARTA: 2023-10-18



ANDR. ANDRNINGEN AVSER			GODKÄND AV	ANDR. DATUM
TYP AV PLAN	JÄRNVAGSPLAN			
LEVERANTÖR	AVDELNING	LEVERANS/ANDRINGS-PM	TEKNIKOMRÅDE	
AFRY	AFRY		MARK	
	UPPDRAGSNUMMER	KONSTRUKTIONSNUMMER	GRÄNSKNINGSSTATUS / SYFTE	
	202827		GODKÄND	
TRAFIKVERKET	HALMSTAD-NÄSSJÖ		HANDLINGSTYP	
	NÄSSJÖ-VÄRNAMO ELEKTRIFIERING		GRÄNSKNINGSHANDLING	
SKAPAD AV	M. LYKO/L. WASIK	PLANKARTA	KILOMETER-METER	BANDEL
GRANSKAD AV	U. CLASSON		075+000 - 075+500	732
GODKÄND AV	EF	SKALA	RITNINGSNUMMER PROJEKT	
		1:1000	168299-00-102-0075-0001	
DATUM	2023-10-23	FORMAT	BLAD	NÄSTA BLAD
		A3FF	001	002
			ANDR.	

AF448187

2023-10-28-15

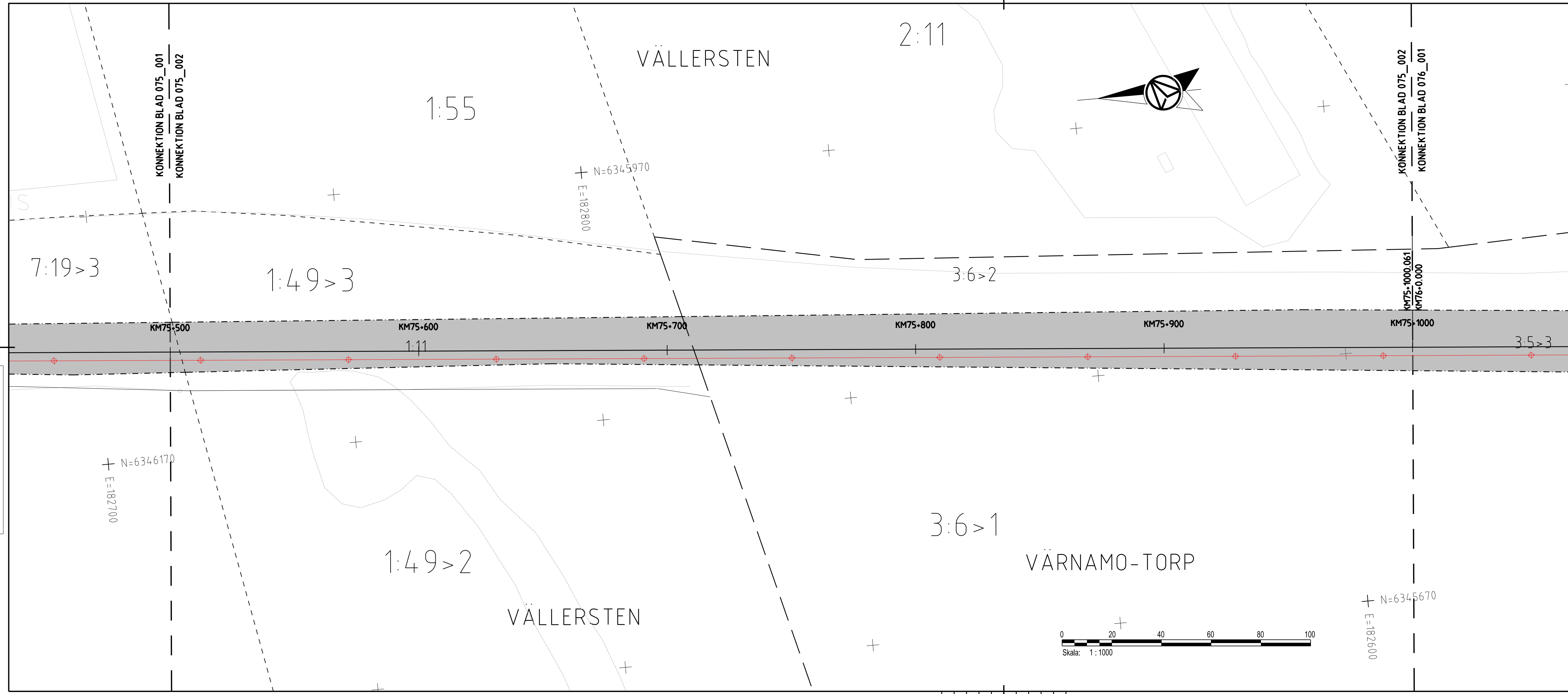
LAST RENDER BY MICROSTATION 2023-10-28 15:00:00

LAST RENDER BY AUTOCAD

1829290-00-00-0001.dwg
1829290-00-00-0002.dwg
1829290-00-00-0003.dwg
1829290-00-00-0004.dwg
1829290-00-00-0005.dwg
1829290-00-00-0006.dwg
1829290-00-00-0007.dwg
1829290-00-00-0008.dwg
1829290-00-00-0009.dwg
1829290-00-00-0010.dwg
1829290-00-00-0011.dwg
1829290-00-00-0012.dwg
1829290-00-00-0013.dwg
1829290-00-00-0014.dwg
1829290-00-00-0015.dwg
1829290-00-00-0016.dwg
1829290-00-00-0017.dwg
1829290-00-00-0018.dwg
1829290-00-00-0019.dwg
1829290-00-00-0020.dwg

Den här ritning är Trafikverkets egendom. Allt obehörigt begagnande av ritningen beivras enligt lag.
TRAFIKVERKET

1829290-00-00-0001.dwg
1829290-00-00-0002.dwg
1829290-00-00-0003.dwg
1829290-00-00-0004.dwg
1829290-00-00-0005.dwg
1829290-00-00-0006.dwg
1829290-00-00-0007.dwg
1829290-00-00-0008.dwg
1829290-00-00-0009.dwg
1829290-00-00-0010.dwg
1829290-00-00-0011.dwg
1829290-00-00-0012.dwg
1829290-00-00-0013.dwg
1829290-00-00-0014.dwg
1829290-00-00-0015.dwg
1829290-00-00-0016.dwg
1829290-00-00-0017.dwg
1829290-00-00-0018.dwg
1829290-00-00-0019.dwg
1829290-00-00-0020.dwg



TECKENFÖRKLARING

FASTSTÄLLS
MARKANSPRÅK

- GRÄNS FÖR JÄRNVAGSPLAN
- GRÄNS FÖR JÄRNVAGSMARK
- AVGRÄNSNING MELLAN OLIKA TYPER AV MARKANSPRÅK

J NY JÄRNVAGSMARK MED AGANDERÄTT

Js NY JÄRNVAGSMARK MED SERVITUTSRÄTT

Js NY JÄRNVAGSMARK MED SERVITUTSRÄTT OCH TILLFÄLLIG NYTTJÄNDERÄTT

T TILLFÄLLIG NYTTJÄNDERÄTT GÄLLER FRÅN BYGGSTART TILL OCH MED TVÅ MÅNADER EFTER SLUTBESIKTNING

T1 - TILLFÄLLIG NYTTJÄNDERÄTT FÖR ARBETSOMRÅDE

T2 - TILLFÄLLIG NYTTJÄNDERÄTT FÖR UPPLAG

T3 - TILLFÄLLIG NYTTJÄNDERÄTT FÖR BYGGTRAFIK

T4 - TILLFÄLLIG NYTTJÄNDERÄTT FÖR BYGGTRAFIK FÄR EJ BLOCKERAS FÖR ALLMAN TRAFIK

VERKSAMHETER/ÅTGÄRDER SOM UNDTAS FRÅN FÖRBUD ENLIGT MILJÖBALKEN

SKYLDIGHETEN ATT GÖRA ANMÄLAN FÖR SAMRÅD ENLIGT 126 MB GÄLLER INTE FÖR DE VERKSAMHETER OCH ÅTGÄRDER SOM BEHÖVS FÖR ATT BYGGA VÄGEN/JÄRNVÄGEN OCH SOM FASTSTÄLLS OCH INGÅR I VÄGOMRÅDE FÖR ALLMAN VÄG/JÄRNVAGSMARK ELLER OMRÅDE FÖR TILLFÄLLIG NYTTJÄNDERÄTT.

FORBUD SOM AVSER VERKSAMHET ELLER ÅTGÄRD INOM GENERELLT BIOTOPSKYDDOMRÅDE (7:11 ZST. MB) GÄLLER EJ BYGGANDE AV ALLMAN VÄG/JÄRNVAG

FORBUD MOT ÅTGÄRD INOM STRANDSKYDDOMRÅDE (7:15 MB) GÄLLER EJ BYGGANDE AV ALLMAN VÄG/JÄRNVAG

B1 - BYGGLOV KRÄVS INTE FÖR BYGGANDE AV TRANSFORMATORSTATIONER

B2 - BYGGLOV KRÄVS INTE FÖR UPPLAG OCH MATERIALGÅRDAR

GRÄNS FÖR B2-YTA

ÖVRIGA BETECKNINGAR PÅ PLANKARTAN

KM1+ 800
-35.80

NYTT JÄRNVAGSSPÅR, SPÄRMITT MED

NY KONTAKTLEDNINGSANLÄGGNING, UNGEFÄRLIGT LÄGE

NY KONTAKTLEDNINGSBRYGGA, UNGEFÄRLIGT LÄGE

FASTSTÄLLS EJ

KM1+ 800

BEFINTLIG SPÄRMITT JÄRNVAG MED LÅNGMÄTNING

KOMMUNGRÄNS

FASTIGHETSGRÄNS

TRAKTSGRÄNS

BEFINTLIGA RÄTTIGHETER

BEFINTLIG VÄG, VAGMITT

BEFINTLIG BYGGNAD

FASTIGHETSBETECKNING

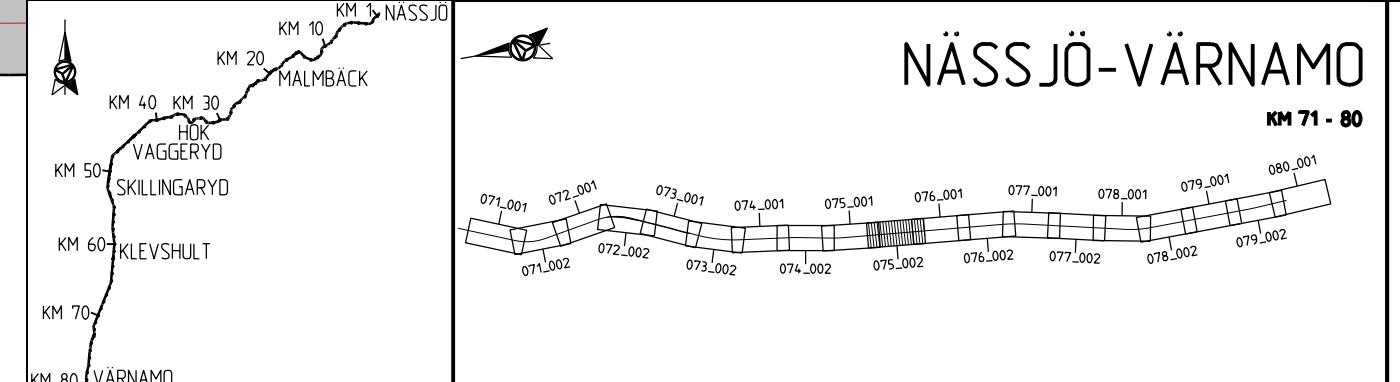
NÄSSJÖ

TRAFIKVERKET'S FASTIGHET SOM BEHÅLLS SOM JÄRNVAGSMARK MED AGANDERÄTT

KOORDINATSYSTEM

SYSTEM I PLAN: SWEREF 99 13 30, SYSTEM I HÖJD: RH 2000

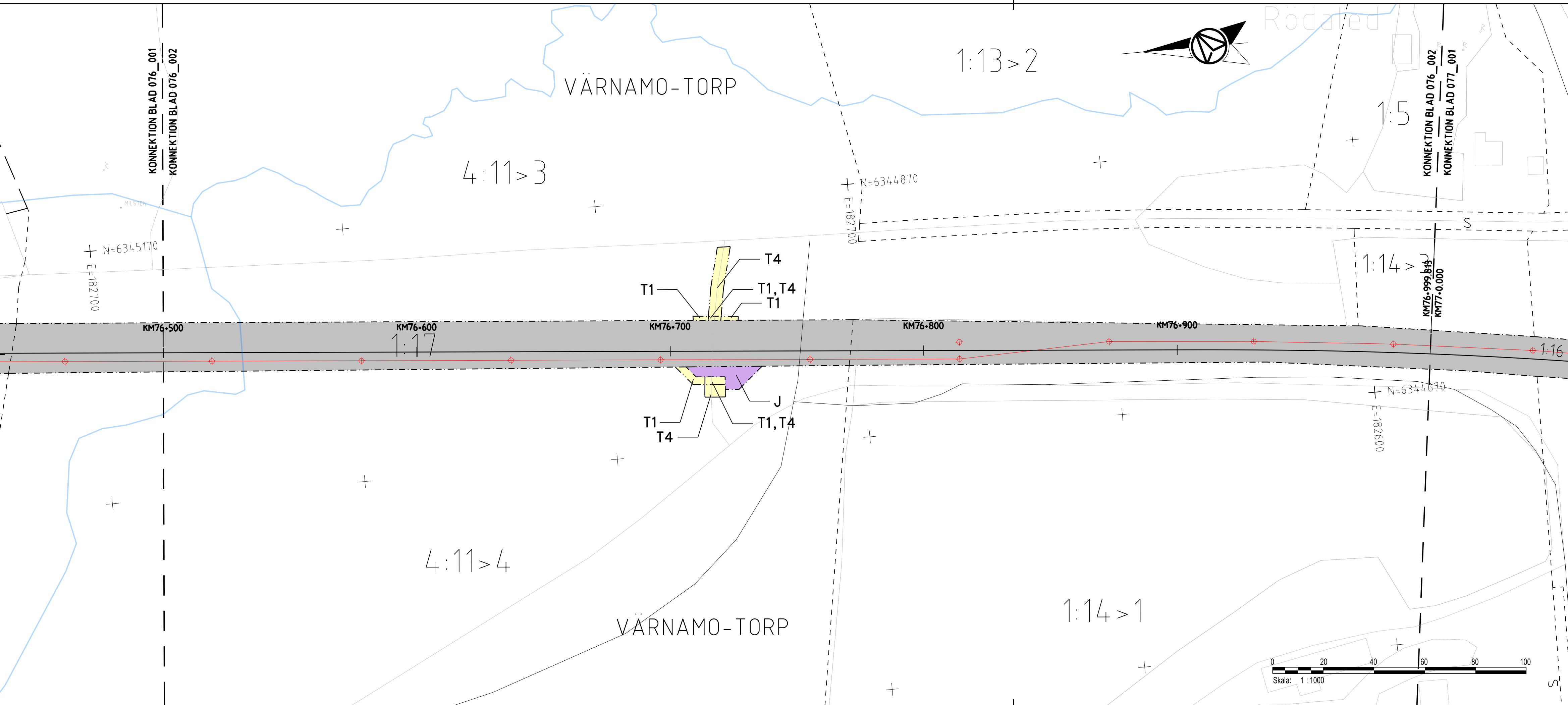
DATUM GRUNDKARTA: 2022-10-28, DATUM FASTIGHETSKARTA: 2023-10-18



ANDR. ANDRNINGEN AVSER	TYP AV PLAN		GODKÄND AV	ANDR. DATUM
JÄRNVAGSPLAN				
LEVERANTÖR	AVDELNING	LEVERANS/ANDRINGS-PM	TEKNIKOMRÅDE	
AFRY	AFRY		MARK	
	UPPDRAGSNUMMER	KONSTRUKTIONSNUMMER	GRÄNSKNINGSSTATUS / SYFTE	
	202827		GODKÄND	
TRAFIKVERKET	HALMSTAD-NÄSSJÖ		HANDLINGSTYP	
	NÄSSJÖ-VÄRNAMO ELEKTRIFIERING		GRÄNSKNINGSHANDLING	
SKAPAD AV	M. LYKO/L. WASIK	PLANKARTA	KILOMETER-METER	BANDEL
GRANSKAD AV	U. CLASSON		075+500 - 075+1000	732
GODKÄND AV	EF	SKALA	RITNINGSNUMMER PROJEKT	
		1:1000	168299-00-102-0075-0002	
DATUM	2023-10-23	FORMAT	BLAD	NÄSTA BLAD
		A3FF	002	001
		RITNINGSNUMMER FÖRVALTNING	ANDR.	

LAST RENDER BY MICROSTATION 2023-10-28 10:00:00

Denna ritning är Trafikverkets egendom. Allt obehörigt begagnande av ritningen beivras enligt lag. TRAFIKVERKET
 X:\2023\10\20231014\076_001.dwg
 168299-00-102-007-001.dwg
 168299-00-102-008-000.dwg
 168299-00-102-008-001.dwg
 168299-00-102-008-002.dwg
 168299-00-102-008-003.dwg
 168299-00-102-008-004.dwg
 168299-00-102-008-005.dwg



TECKENFÖRKLARING

FASTSTÄLLS MARKANSPRÅK

- . . . GRÄNS FÖR JÄRNVAGSPLAN
- - - - GRÄNS FÖR JÄRNVAGSMARK
- - - - AVGRÄNSNING MELLAN OLIKA TYPER AV MARKANSPRÅK

- J NY JÄRNVAGSMARK MED AGANDERÄTT
- Js NY JÄRNVAGSMARK MED SERVITUTSRÄTT
- Js NY JÄRNVAGSMARK MED SERVITUTSRÄTT OCH TILLFÄLLIG NYTTJÄNDERÄTT
- T TILLFÄLLIG NYTTJÄNDERÄTT GÄLLER FRÅN BYGGSTART TILL OCH MED TVÅ MÅNADER EFTER SLUTBESKTNING

VERKSAMHETER/ÅTGÄRDER SOM UNDTAS FRÅN FÖRBUD ENLIGT MILJÖBALKEN

SKYLDIGHETEN ATT GÖRA ANMÄLAN FÖR SAMRÅD ENLIGT 126 MB GÄLLER INTE FÖR DE VERKSAMHETER OCH ÅTGÄRDER SOM BEHOVS FÖR ATT BYGGA VÄGEN/JÄRNVÄGEN OCH SOM FASTSTÄLLS OCH INGÅR I VAGOMRÅDE FÖR ALLMAN VAG/JÄRNVAGSMARK ELLER OMRÅDE FÖR TILLFÄLLIG NYTTJÄNDERÄTT.

FASTSTÄLLS EJ

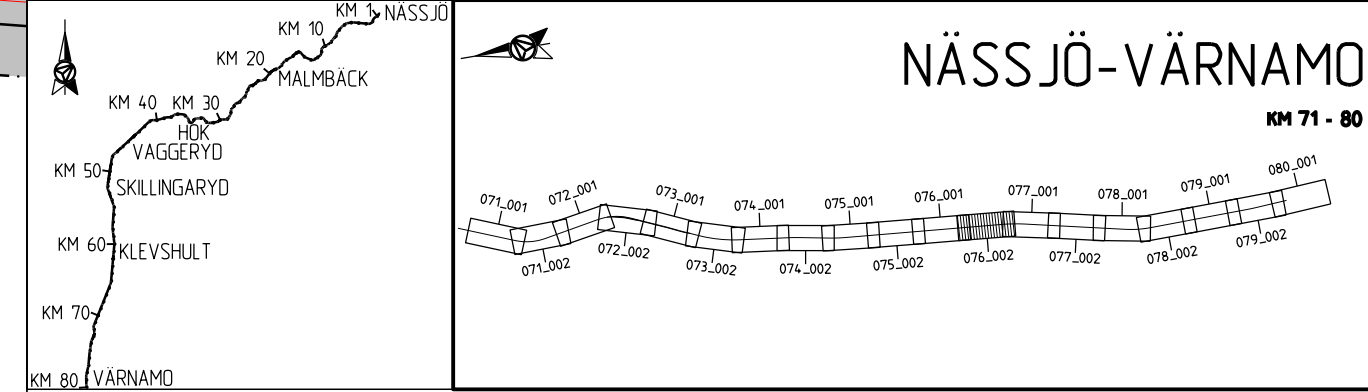
- - - - - FÖRBUD SOM AVSER VERKSAMHET ELLER ÅTGÄRD INOM GENERELLT BIOTOPSKYDDOMRÅDE (7.11 ZST. MB) GÄLLER EJ BYGGANDE AV ALLMAN VAG/JÄRNVAG
- - - - - FÖRBUD MOT ÅTGÄRD INOM STRANDSKYDDOMRÅDE (7.15 MB) GÄLLER EJ BYGGANDE AV ALLMAN VAG/JÄRNVAG
- B1 - BYGGLOV KRÄVS INTE FÖR BYGGANDE AV TRANSFORMATORSTATIONER
- B2 - BYGGLOV KRÄVS INTE FÖR UPPLAG OCH MATERIALGÅRDAR
- - - - - GRÄNS FÖR B2-YTA

ÖVRIGA BETECKNINGAR PÅ PLANKARTAN

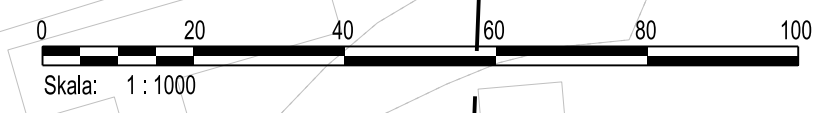
- KM1+800 -35.80 NYTT JÄRNVAGSSPÅR, SPÅRMITT MED NY KONTAKTLEDNINGSANLÄGGNING, UNGEFARLIGT LÄGE
- KM1+800 NY KONTAKTLEDNINGSBRYGGA, UNGEFARLIGT LÄGE
- + - BEFINTLIG SPÅRMITT JÄRNVAG MED LÅNGMÄTNING
- - - - - KOMMUNGRÄNS
- - - - - FASTIGHETSGRÄNS
- - - - - TRAKTSGRÄNS
- - - - - BEFINTLIGA RÄTTIGHETER
- - - - - BEFINTLIG VÄG, VAGMITT
- - - - - BEFINTLIG BYGGNAD
- - - - - FASTIGHETSBETECKNING
- 13:1 NÄSSJÖ TRAFIKVERKET'S FASTIGHET SOM BEHÅLLS SOM JÄRNVAGSMARK MED AGANDERÄTT

KOORDINATSYSTEM

SYSTEM I PLAN: SWEREFF 99 13 30, SYSTEM I HÖJD: RH 2000
 DATUM GRUNDKARTA: 2022-10-28, DATUM FASTIGHETSKARTA: 2023-10-18



ANDR ANDRINGEN AVSER				GODKÄND AV		ANDR DATUM
TYP AV PLAN				JÄRNVAGSPLAN		
LEVERANTÖR	AVDELNING	LEVERANS/ANDRINGS-PM	TEKNIKOMRÅDE			
AFRY	AFRY		MARK			
	UPPDRAGSNUMMER	KONSTRUKTIONSNUMMER	GRÄNSKNINGSSTATUS / SYFTE			
	202827		GODKÄND			
TRAFIKVERKET	HÄLMSTAD-NÄSSJÖ		HANDLINGSTYP			
	NÄSSJÖ-VÄRNAMO ELEKTRIFIERING		GRÄNSKNINGSHANDLING			
SKAPAD AV	M. LYKO/L. WASIK	PLANKARTA	KILOMETER-METER	076+500-076+1000	BANDEL	
GRANSKAD AV	U. CLASSON		168299-00-102-0076-0002	732		
GODKÄND AV	EF	SKALA	1:1000	FORMAT	A3FF	RITNINGNUMMER FÖRVALTNING
EF	DATUM	2023-10-23				BLAD
						NÄSTA BLAD
						001
						ANDR.

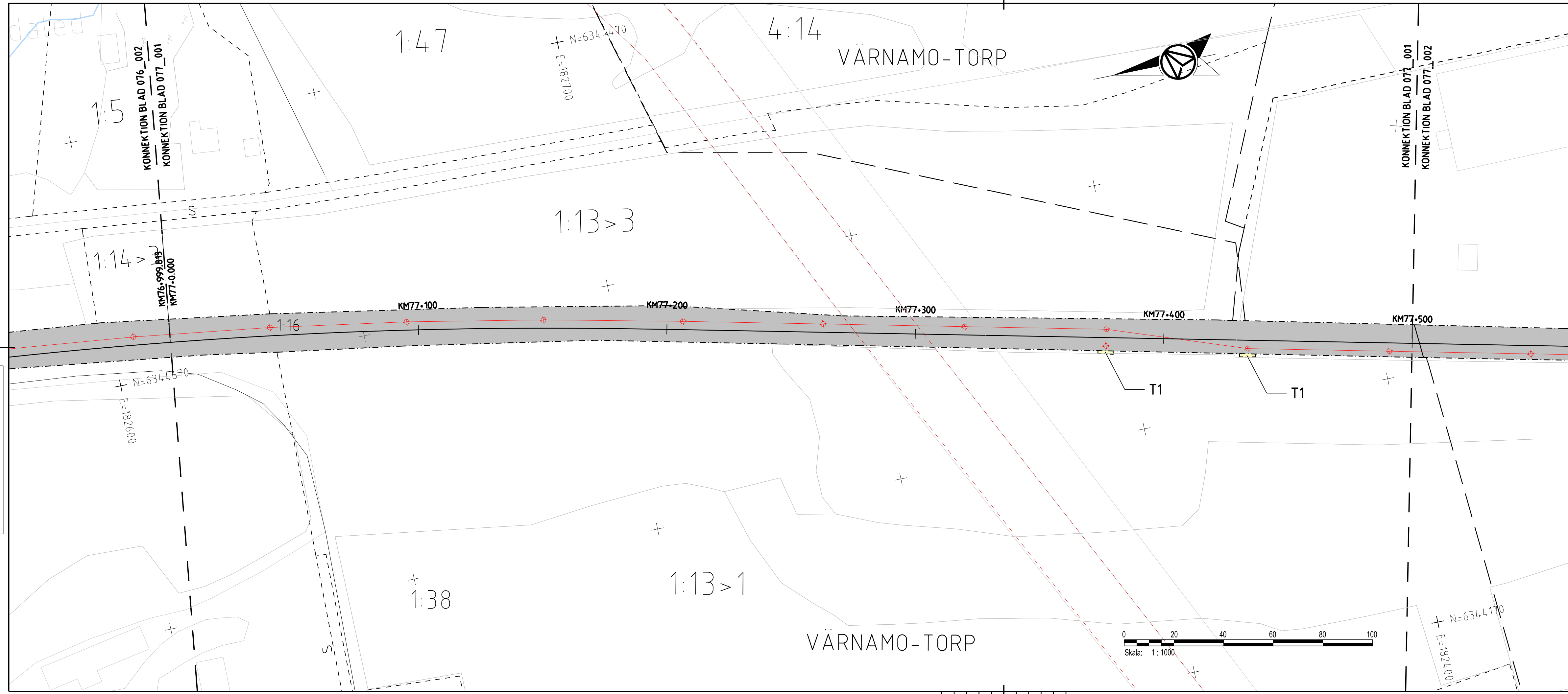


A:\FA81879
 2023-10-28 10:02:07
 MICROSOFT\AFRY\2023-10-28 10:02:07\076_001.dwg
 LAST RENDIER BY AUTOCAD

188299-00-00-0001.dwg
188299-00-00-0002.dwg
188299-00-00-0003.dwg
188299-00-00-0004.dwg
188299-00-00-0005.dwg
188299-00-00-0006.dwg
188299-00-00-0007.dwg
188299-00-00-0008.dwg
188299-00-00-0009.dwg
188299-00-00-0010.dwg

Den här ritning är Trafikverkets egendom. Allt obehörigt begagnande av ritningen beivras enligt lag.
TRAFIKVERKET

188299-00-00-0001.dwg
188299-00-00-0002.dwg
188299-00-00-0003.dwg
188299-00-00-0004.dwg
188299-00-00-0005.dwg
188299-00-00-0006.dwg
188299-00-00-0007.dwg
188299-00-00-0008.dwg
188299-00-00-0009.dwg
188299-00-00-0010.dwg



FASTSTÄLLS MARKANSPRÅK

- GRANS FÖR JÄRNVAGSPLAN
- GRANS FÖR JÄRNVAGSMARK
- AVGRÄNSNING MELLAN OLIKA TYPER AV MARKANSPRÅK
- J** NY JÄRNVAGSMARK MED AGANDERÄTT
- Js** NY JÄRNVAGSMARK MED SERVITUTSRÄTT
- Js** NY JÄRNVAGSMARK MED SERVITUTSRÄTT OCH TILLFÄLLIG NYTTJÄNDERÄTT
- T** TILLFÄLLIG NYTTJÄNDERÄTT GÄLLER FRÅN BYGGSTART TILL OCH MED TVÅ MÅNADER EFTER SLUTBESIKTNING
- T1** - TILLFÄLLIG NYTTJÄNDERÄTT FÖR ARBETSOMRÅDE
- T2** - TILLFÄLLIG NYTTJÄNDERÄTT FÖR UPPLAG
- T3** - TILLFÄLLIG NYTTJÄNDERÄTT FÖR BYGGTRAFIK
- T4** - TILLFÄLLIG NYTTJÄNDERÄTT FÖR BYGGTRAFIK FÄR EJ BLOCKERAS FÖR ALLMAN TRAFIK

VERKSAMHETER/ÅTGÄRDER SOM UNDTAS FRÅN FÖRBUD ENLIGT MILJÖBALKEN

SKYLDIGHETEN ATT GÖRA ANMÄLAN FÖR SAMRÅD ENLIGT 126 MB GÄLLER INTE FÖR DE VERKSAMHETER OCH ÅTGÄRDER SOM BEHOVS FÖR ATT BYGGA VÄGEN/JÄRNVÄGEN OCH SOM FASTSTÄLLS OCH INGÅR I VAGOMRÅDE FÖR ALLMAN VAG/JÄRNVAGSMARK ELLER OMRÅDE FÖR TILLFÄLLIG NYTTJÄNDERÄTT.

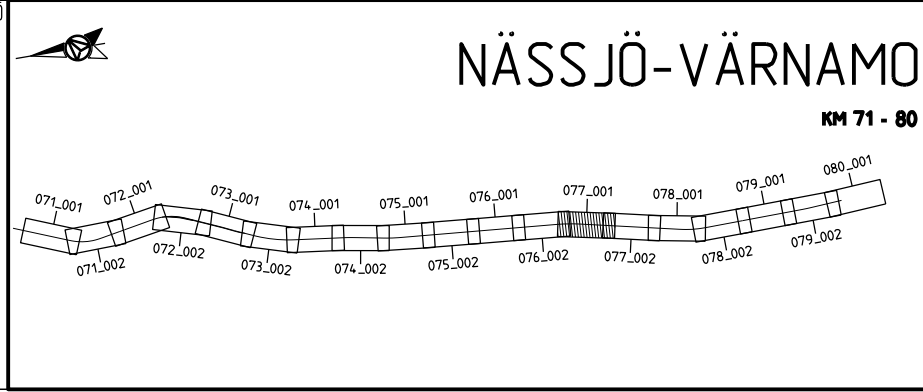
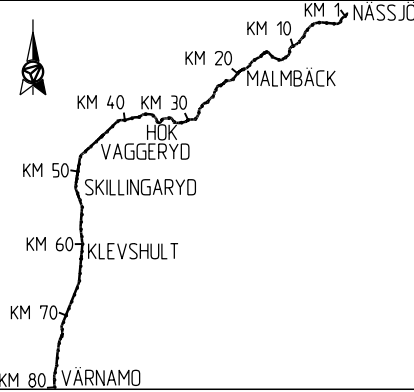
- FÖRBUD SOM AVSER VERKSAMHET ELLER ÅTGÄRD INOM GENERELLT BIODPSKYDDSMRÅDE (7:11 2ST. MB) GÄLLER EJ BYGGANDE AV ALLMAN VAG/JÄRNVAG
- FÖRBUD MOT ÅTGÄRD INOM STRANDSKYDDSMRÅDE (7:15 MB) GÄLLER EJ BYGGANDE AV ALLMAN VAG/JÄRNVAG
- B1** - BYGGLOV KRÄVS INTE FÖR BYGGANDE AV TRANSFORMATORSTATIONER
- B2** -BYGGLOV KRÄVS INTE FÖR UPPLAG OCH MATERIALGÅRDAR
- GRANS FÖR B2-YTA

ÖVRIGA BETECKNINGAR PÅ PLANKARTAN

- KM1+ 800** NYTT JÄRNVAGSSPÅR, SPÄRMITT MED **35.80**
- NY KONTAKTLEDNINGSANLÄGGNING, UNGEFARLIGT LÅGE
- NY KONTAKTLEDNINGSBRYGGA, UNGEFARLIGT LÅGE
- FASTSTÄLLS EJ**
- KM1+ 800** BEFINTLIG SPÄRMITT JÄRNVAG MED LÅNGMÄTNING
- KOMMUNGRANS
- FASTIGHETSGRANS
- TRAKTSGRANS
- BEFINTLIGA RÄTTIGHETER
- BEFINTLIG VÄG, VAGMITT
- BEFINTLIG BYGGNAD
- FASTIGHETSBETECKNING
- NÄSSJÖ** TRAFIKVERKETS FASTIGHET SOM BEHÅLLS SOM JÄRNVAGSMARK MED AGANDERÄTT

KOORDINATSYSTEM

SYSTEM I PLAN: SWEREF 99 13 30, SYSTEM I HÖJD: RH 2000
DATUM GRUNDKARTA: 2022-10-28, DATUM FASTIGHETSKARTA: 2023-10-18



ANDR. ANDRNINGEN AVSER		GODKÄND AV		ANDR. DATUM	
TYP AV PLAN					
JÄRNVAGSPLAN					
LEVERANTÖR	AVDELNING	LEVERANS/ANDRINGS-PM	TEKNIKOMRÅDE	MARK	
AFRY	AFRY		MARK	GRANSKNINGSSTATUS / SYFTE	
	UPPDRAGSNUMMER	KONSTRUKTIONNUMMER		GODKÄND	
	202827			HANDLINGSTYP	
TRAFIKVERKET	HALMSTAD-NÄSSJÖ		GRANSKNINGSHANDLING		
	NÄSSJÖ-VÄRNAMO ELEKTRIFIERING		ANLÄGGNINGSTYP		
SKAPAD AV	M. LYKO/L. WASIK	PLANKARTA	KILOMETER-METER	077+000 - 077+500	BANDEL
GRANSKAD AV	U. CLASSON		168299-00-102-0077-0001	732	
GODKÄND AV	EF	SKALA	1:1000	RITNINGNUMMER FÖRVALTNING	BLAD
	DATUM	2023-10-23	FORMAT	A3FF	NÄSTA BLAD
					ANDR.
					001
					002

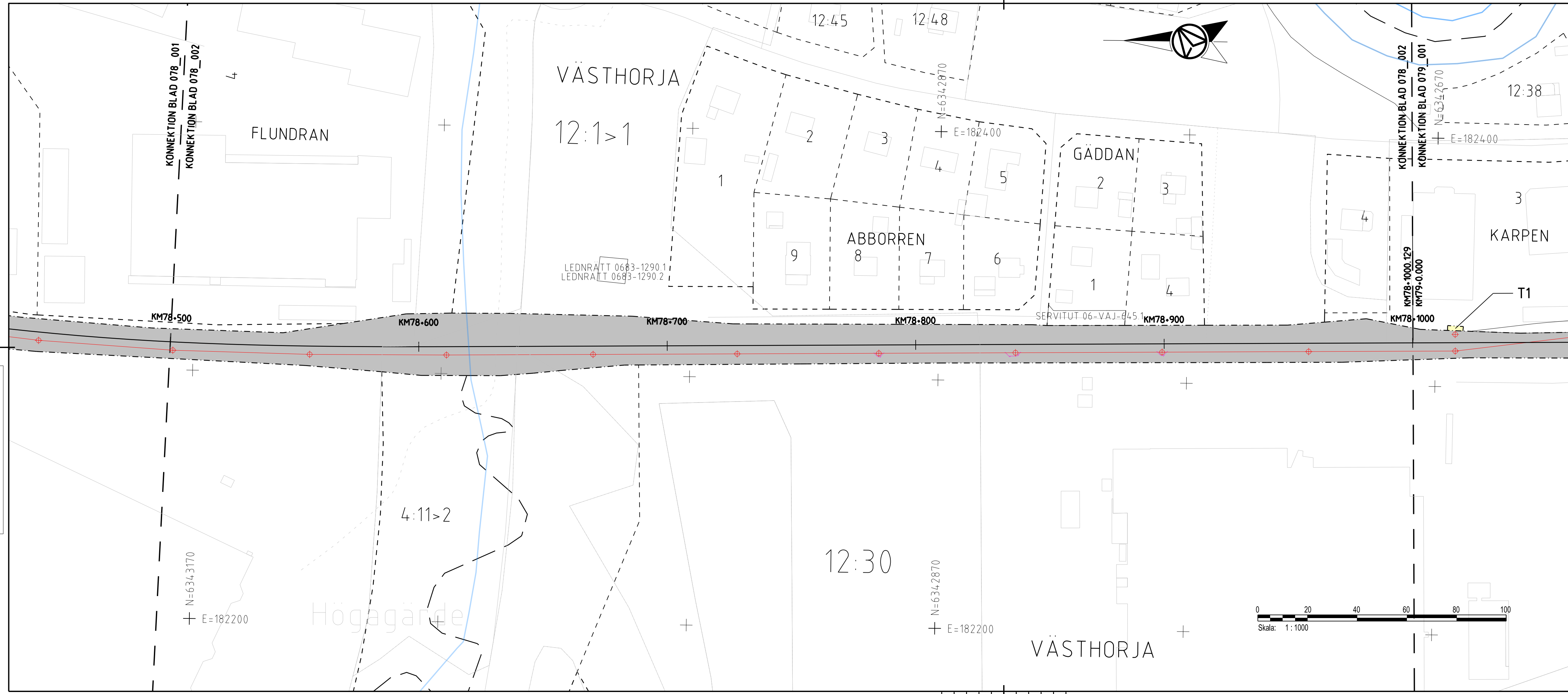
LAST RENDR BY MICROSTATION 2023-10-28 10:07:40 2001.dwg

LAST RENDR BY AUTOCAD

188299-00-01-001.dwg
188299-00-02-002.dwg
188299-00-03-003.dwg
188299-00-04-004.dwg
188299-00-05-005.dwg
188299-00-06-006.dwg
188299-00-07-007.dwg
188299-00-08-008.dwg
188299-00-09-009.dwg
188299-00-10-010.dwg
188299-00-11-011.dwg
188299-00-12-012.dwg
188299-00-13-013.dwg
188299-00-14-014.dwg
188299-00-15-015.dwg
188299-00-16-016.dwg
188299-00-17-017.dwg
188299-00-18-018.dwg
188299-00-19-019.dwg
188299-00-20-020.dwg
188299-00-21-021.dwg
188299-00-22-022.dwg
188299-00-23-023.dwg
188299-00-24-024.dwg
188299-00-25-025.dwg
188299-00-26-026.dwg
188299-00-27-027.dwg
188299-00-28-028.dwg
188299-00-29-029.dwg
188299-00-30-030.dwg
188299-00-31-031.dwg
188299-00-32-032.dwg
188299-00-33-033.dwg
188299-00-34-034.dwg
188299-00-35-035.dwg
188299-00-36-036.dwg
188299-00-37-037.dwg
188299-00-38-038.dwg
188299-00-39-039.dwg
188299-00-40-040.dwg
188299-00-41-041.dwg
188299-00-42-042.dwg
188299-00-43-043.dwg
188299-00-44-044.dwg
188299-00-45-045.dwg
188299-00-46-046.dwg
188299-00-47-047.dwg
188299-00-48-048.dwg
188299-00-49-049.dwg
188299-00-50-050.dwg
188299-00-51-051.dwg
188299-00-52-052.dwg
188299-00-53-053.dwg
188299-00-54-054.dwg
188299-00-55-055.dwg
188299-00-56-056.dwg
188299-00-57-057.dwg
188299-00-58-058.dwg
188299-00-59-059.dwg
188299-00-60-060.dwg
188299-00-61-061.dwg
188299-00-62-062.dwg
188299-00-63-063.dwg
188299-00-64-064.dwg
188299-00-65-065.dwg
188299-00-66-066.dwg
188299-00-67-067.dwg
188299-00-68-068.dwg
188299-00-69-069.dwg
188299-00-70-070.dwg
188299-00-71-071.dwg
188299-00-72-072.dwg
188299-00-73-073.dwg
188299-00-74-074.dwg
188299-00-75-075.dwg
188299-00-76-076.dwg
188299-00-77-077.dwg
188299-00-78-078.dwg
188299-00-79-079.dwg
188299-00-80-080.dwg
188299-00-81-081.dwg
188299-00-82-082.dwg
188299-00-83-083.dwg
188299-00-84-084.dwg
188299-00-85-085.dwg
188299-00-86-086.dwg
188299-00-87-087.dwg
188299-00-88-088.dwg
188299-00-89-089.dwg
188299-00-90-090.dwg
188299-00-91-091.dwg
188299-00-92-092.dwg
188299-00-93-093.dwg
188299-00-94-094.dwg
188299-00-95-095.dwg
188299-00-96-096.dwg
188299-00-97-097.dwg
188299-00-98-098.dwg
188299-00-99-099.dwg
188299-00-100-100.dwg

Den här ritning är Trafikverkets egendom. Allt obehörigt begagnande av ritningen beivras enligt lag.
TRAFIKVERKET

188299-00-01-001.dwg
188299-00-02-002.dwg
188299-00-03-003.dwg
188299-00-04-004.dwg
188299-00-05-005.dwg
188299-00-06-006.dwg
188299-00-07-007.dwg
188299-00-08-008.dwg
188299-00-09-009.dwg
188299-00-10-010.dwg
188299-00-11-011.dwg
188299-00-12-012.dwg
188299-00-13-013.dwg
188299-00-14-014.dwg
188299-00-15-015.dwg
188299-00-16-016.dwg
188299-00-17-017.dwg
188299-00-18-018.dwg
188299-00-19-019.dwg
188299-00-20-020.dwg
188299-00-21-021.dwg
188299-00-22-022.dwg
188299-00-23-023.dwg
188299-00-24-024.dwg
188299-00-25-025.dwg
188299-00-26-026.dwg
188299-00-27-027.dwg
188299-00-28-028.dwg
188299-00-29-029.dwg
188299-00-30-030.dwg
188299-00-31-031.dwg
188299-00-32-032.dwg
188299-00-33-033.dwg
188299-00-34-034.dwg
188299-00-35-035.dwg
188299-00-36-036.dwg
188299-00-37-037.dwg
188299-00-38-038.dwg
188299-00-39-039.dwg
188299-00-40-040.dwg
188299-00-41-041.dwg
188299-00-42-042.dwg
188299-00-43-043.dwg
188299-00-44-044.dwg
188299-00-45-045.dwg
188299-00-46-046.dwg
188299-00-47-047.dwg
188299-00-48-048.dwg
188299-00-49-049.dwg
188299-00-50-050.dwg
188299-00-51-051.dwg
188299-00-52-052.dwg
188299-00-53-053.dwg
188299-00-54-054.dwg
188299-00-55-055.dwg
188299-00-56-056.dwg
188299-00-57-057.dwg
188299-00-58-058.dwg
188299-00-59-059.dwg
188299-00-60-060.dwg
188299-00-61-061.dwg
188299-00-62-062.dwg
188299-00-63-063.dwg
188299-00-64-064.dwg
188299-00-65-065.dwg
188299-00-66-066.dwg
188299-00-67-067.dwg
188299-00-68-068.dwg
188299-00-69-069.dwg
188299-00-70-070.dwg
188299-00-71-071.dwg
188299-00-72-072.dwg
188299-00-73-073.dwg
188299-00-74-074.dwg
188299-00-75-075.dwg
188299-00-76-076.dwg
188299-00-77-077.dwg
188299-00-78-078.dwg
188299-00-79-079.dwg
188299-00-80-080.dwg
188299-00-81-081.dwg
188299-00-82-082.dwg
188299-00-83-083.dwg
188299-00-84-084.dwg
188299-00-85-085.dwg
188299-00-86-086.dwg
188299-00-87-087.dwg
188299-00-88-088.dwg
188299-00-89-089.dwg
188299-00-90-090.dwg
188299-00-91-091.dwg
188299-00-92-092.dwg
188299-00-93-093.dwg
188299-00-94-094.dwg
188299-00-95-095.dwg
188299-00-96-096.dwg
188299-00-97-097.dwg
188299-00-98-098.dwg
188299-00-99-099.dwg
188299-00-100-100.dwg



TECKENFÖRKLARING

FASTSTÄLLS MARKANSPRÅK

- GRANS FÖR JÄRNVAGSPLAN
- GRANS FÖR JÄRNVAGSMARK
- AVGRÄNSNING MELLAN OLIKA TYPER AV MARKANSPRÅK

J NY JÄRNVAGSMARK MED AGANDERÄTT

Js NY JÄRNVAGSMARK MED SERVITUTSRÄTT

Js NY JÄRNVAGSMARK MED SERVITUTSRÄTT OCH TILLFÄLLIG NYTTJÄNDERÄTT

T TILLFÄLLIG NYTTJÄNDERÄTT GÄLLER FRÅN BYGGSTART TILL OCH MED TVÅ MÅNADER EFTER SLUTBESKTNING

T1 - TILLFÄLLIG NYTTJÄNDERÄTT FÖR ARBETSOMRÅDE

T2 - TILLFÄLLIG NYTTJÄNDERÄTT FÖR UPPLAG

T3 - TILLFÄLLIG NYTTJÄNDERÄTT FÖR BYGGTRAFIK

T4 - TILLFÄLLIG NYTTJÄNDERÄTT FÖR BYGGTRAFIK FÄR EJ BLOCKERAS FÖR ALLMAN TRAFIK

VERKSAMHETER/ÅTGÄRDER SOM UNDTAS FRÅN FÖRBUD ENLIGT MILJÖBALKEN

SKYLDIGHETEN ATT GÖRA ANMÄLAN FÖR SAMRÅD ENLIGT 126 MB GÄLLER INTE FÖR DE VERKSAMHETER OCH ÅTGÄRDER SOM BEHOVS FÖR ATT BYGGA VÄGEN/JÄRNVÄGEN OCH SOM FASTSTÄLLS OCH INGÅR I VAGOMRÅDE FÖR ALLMAN VAG/JÄRNVAGSMARK ELLER OMRÅDE FÖR TILLFÄLLIG NYTTJÄNDERÄTT.

FORBUD SOM AVSER VERKSAMHET ELLER ÅTGÄRD INOM GENERELLT BIOTOPSKYDDOMRÅDE (7.11 ZST. MB) GÄLLER EJ BYGGANDE AV ALLMAN VAG/JÄRNVAG

FORBUD MOT ÅTGÄRD INOM STRANDSKYDDOMRÅDE (7.15 MB) GÄLLER EJ BYGGANDE AV ALLMAN VAG/JÄRNVAG

B1 - BYGGLOV KRÄVS INTE FÖR BYGGANDE AV TRANSFORMATORSTATIONER

B2 -BYGGLOV KRÄVS INTE FÖR UPPLAG OCH MATERIALGÅRDAR

GRANS FÖR B2-YTA

ÖVRIGA BETECKNINGAR PÅ PLANKARTAN

KM1+ 800
•35'80

NY KONTAKTLEDNINGSANLÄGGNING, UNGEFÄRLIGT LÄGE

NY KONTAKTLEDNINGSBRYGGA, UNGEFÄRLIGT LÄGE

FASTSTÄLLS EJ

KM1+ 800

BEFINTLIG SPÄRMITT JÄRNVAG MED LÄNGMÄTNING

KOMMUNGRÄNS

FASTIGHETSGRÄNS

TRAKTSGRÄNS

BEFINTLIGA RÄTTIGHETER

BEFINTLIG VÄG, VAGMITT

BEFINTLIG BYGGNAD

FASTIGHETSBETECKNING

TRAKTNSNAMN

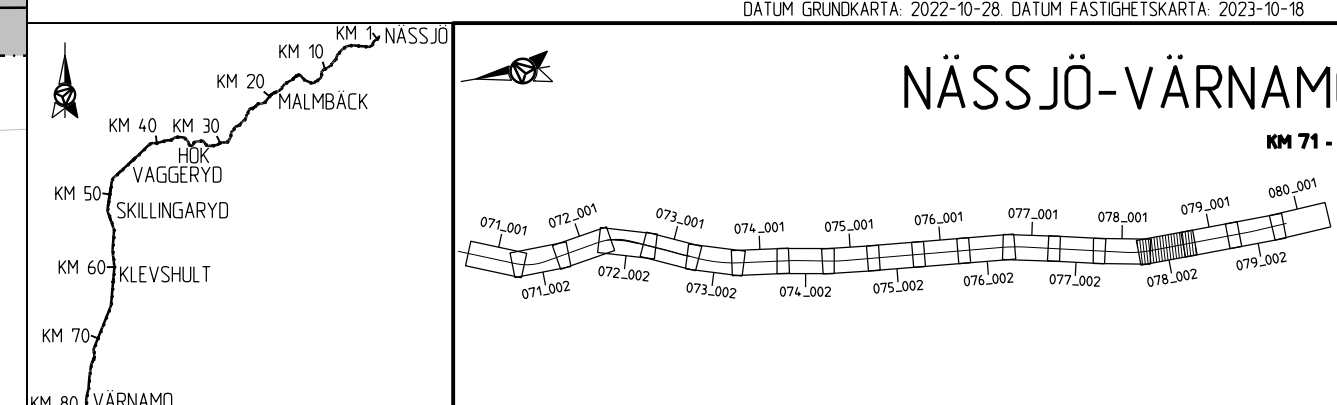
TRAFIKVERKET'S FASTIGHET SOM BEHÅLLS SOM JÄRNVAGSMARK MED AGANDERÄTT

13:1
NÄSSJÖ

KOORDINATSYSTEM

SYSTEM I PLAN: SWEREF 99 13 30, SYSTEM I HÖJD: RH 2000

DATUM GRUNDKARTA: 2022-10-28, DATUM FASTIGHETSKARTA: 2023-10-18



ANDR. ANDRNINGEN AVSER	TYP AV PLAN		GODKÄND AV	ANDR. DATUM
JÄRNVAGSPLAN				
LEVERANTÖR	AVDELNING	LEVERANS/ANDRINGS-PM	TEKNIKOMRÅDE	
AFRY	AFRY		MARK	
	UPPDRAGSNUMMER	KONSTRUKTIONSNUMMER	GRANSKNINGSSTATUS / SYFTE	
	202827		GODKÄND	
TRAFIKVERKET	HALMSTAD-NÄSSJÖ		HANDLINGSTYP	
	NÄSSJÖ-VÄRNAMO ELEKTRIFIERING		GRANSKNINGSHANDLING	
SKAPAD AV	M. LYKO/L. WASIK	PLANKARTA	KILOMETER-METER	BANDEL
GRANSKAD AV	U. CLASSON		078+500 - 078+1000	732
GODKÄND AV	EF	SKALA	RITNINGSNUMMER PROJEKT	ANDR.
		1:1000	168299-00-102-0078-0002	
DATUM	2023-10-23	FORMAT	BLAD	NÄSTA BLAD
		A3FF	002	001
		RITNINGSNUMMER FÖRVALTNING		

LAST RENDER BY MICROSTATION 2023-10-28 10:00:00

