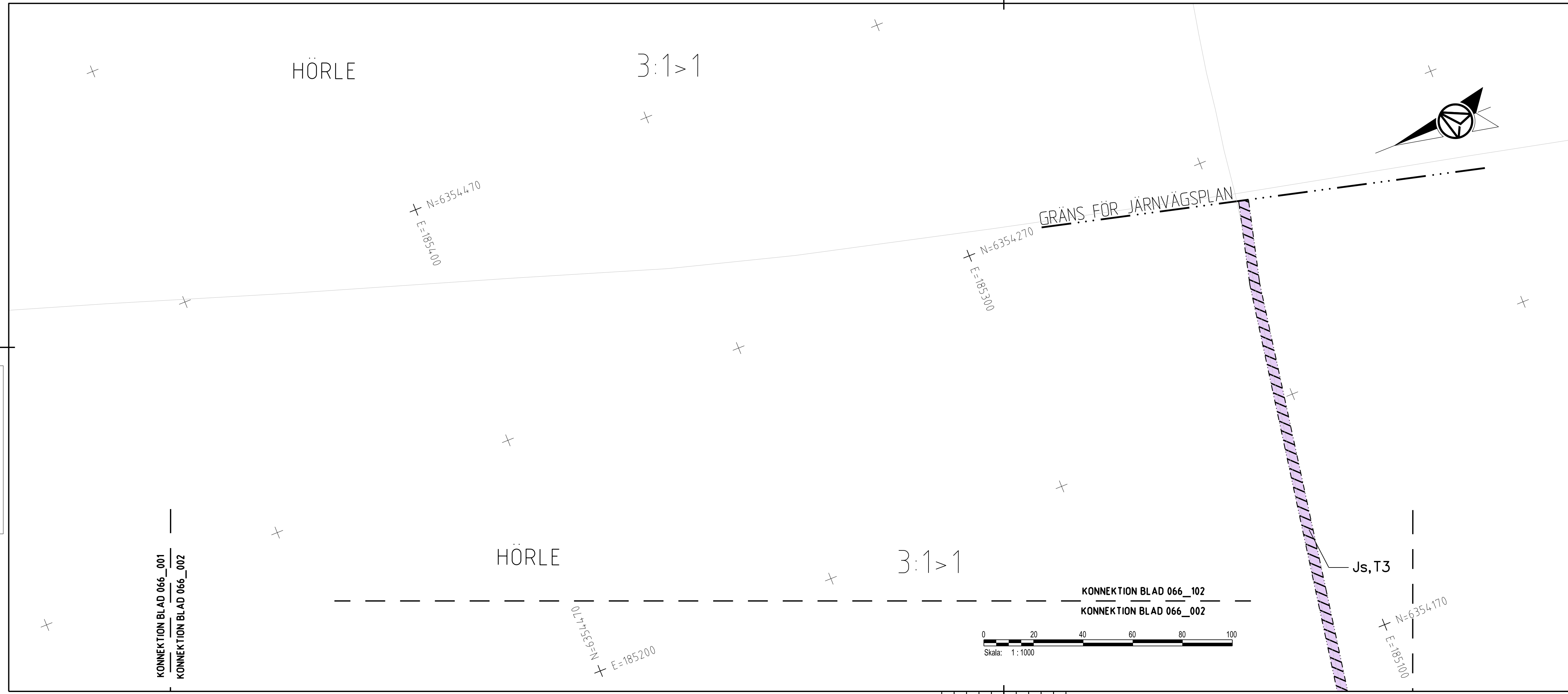


1882950-00-00-0000_0000.dwg
1882950-00-00-0000_0000.dwg
1882950-00-00-0000_0000.dwg
1882950-00-00-0000_0000.dwg
1882950-00-00-0000_0000.dwg

Den här ritning är Trafikverkets egendom. Allt obehörigt begagnande av ritningen beivras enligt lag.
TRAFIKVERKET

1882950-00-00-0000_0000.dwg
1882950-00-00-0000_0000.dwg
1882950-00-00-0000_0000.dwg
1882950-00-00-0000_0000.dwg
1882950-00-00-0000_0000.dwg



TECKENFÖRKLARING

FASTSTÄLLS MARKANSPRÅK

- GRANS FÖR JÄRNVAGSPLAN
- GRANS FÖR JÄRNVAGSMARK
- AVGRÄNSNING MELLAN OLIKA TYPER AV MARKANSPRÅK

J NY JÄRNVAGSMARK MED AGANDERÄTT

Js NY JÄRNVAGSMARK MED SERVITUTSRÄTT

Js NY JÄRNVAGSMARK MED SERVITUTSRÄTT OCH TILLFÄLLIG NYTTJÄNDERÄTT

T TILLFÄLLIG NYTTJÄNDERÄTT GÄLLER FRÅN BYGGSTART TILL OCH MED TVÅ MÅNADER EFTER SLUTBESKUTNING

T1 - TILLFÄLLIG NYTTJÄNDERÄTT FÖR ARBETSOMRÅDE

T2 - TILLFÄLLIG NYTTJÄNDERÄTT FÖR UPPLAG

T3 - TILLFÄLLIG NYTTJÄNDERÄTT FÖR BYGGTRAFIK

T4 - TILLFÄLLIG NYTTJÄNDERÄTT FÖR BYGGTRAFIK FÄR EJ BLOCKERAS FÖR ALLMAN TRAFIK

VERKSAMHETER/ÅTGÄRDER SOM UNDTAS FRÅN FÖRBUD ENLIGT MILJÖBALKEN

SKYLDIGHETEN ATT GÖRA ANMÄLAN FÖR SAMRÅD ENLIGT 126 MB GÄLLER INTE FÖR DE VERKSAMHETER OCH ÅTGÄRDER SOM BEHOVS FÖR ATT BYGGA VÄGEN/JÄRNVÄGEN OCH SOM FASTSTÄLLS OCH INGÅR I VÄGOMRÅDE FÖR ALLMAN VÄG/JÄRNVAGSMARK ELLER OMRÅDE FÖR TILLFÄLLIG NYTTJÄNDERÄTT.

B1 - BYGGLOV KRÄVS INTE FÖR BYGGANDE AV TRANSFORMATORSTATIONER

B2 -BYGGLOV KRÄVS INTE FÖR UPPLAG OCH MATERIALGÅRDAR

GRANS FÖR B2-YTA

ÖVRIGA BETECKNINGAR PÅ PLANKARTAN

KM1+ 800 NYTT JÄRNVAGSSPÅR, SPÄRMITT MED

-35.80 NY KONTAKTLEDNINGSANLÄGGNING, UNGEFÄRLIGT LÄGE

NY KONTAKTLEDNINGSBRYGGA, UNGEFÄRLIGT LÄGE

FASTSTÄLLS EJ

KM1+ 800 BEFINTLIG SPÄRMITT JÄRNVÄG MED LÄNGDMÄTNING

+ KOMMUNGRÄNS

- - - FASTIGHETSGRÄNS

- - - TRAKTSGRÄNS

- - - BEFINTLIGA RÄTTIGHETER

- - - BEFINTLIG VÄG, VÄGMITT

- - - BEFINTLIG BYGGNAD

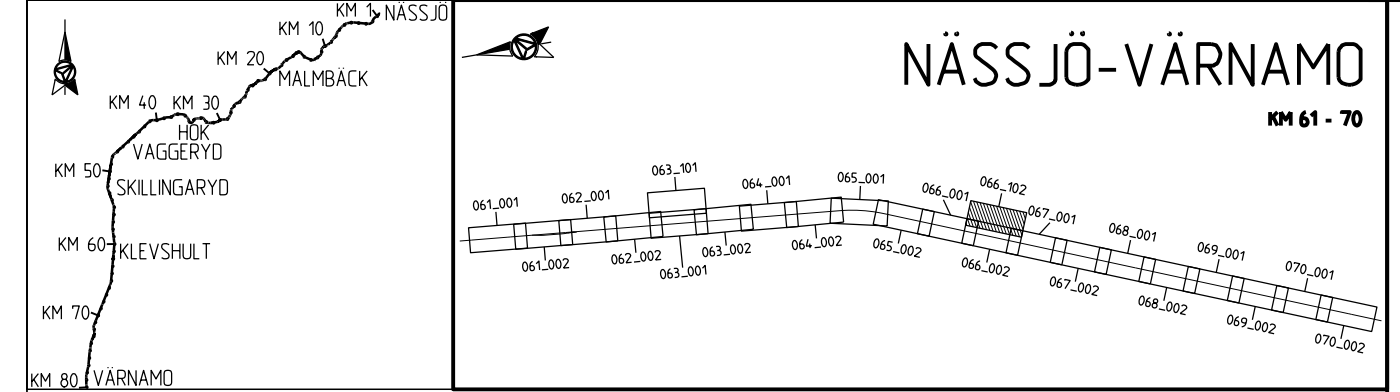
- - - FASTIGHETSBETECKNING

13:1 TRAKTNSAMN

NÄSSJÖ TRAFIKVERKET'S FASTIGHET SOM BEHÅLLS SOM JÄRNVAGSMARK MED AGANDERÄTT

KOORDINATSYSTEM

SYSTEM I PLAN: SWEREF 99 13 30, SYSTEM I HÖJD: RH 2000
DATUM GRUNDKARTA: 2022-10-28, DATUM FASTIGHETSKARTA: 2023-10-18



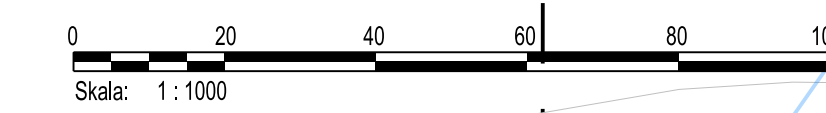

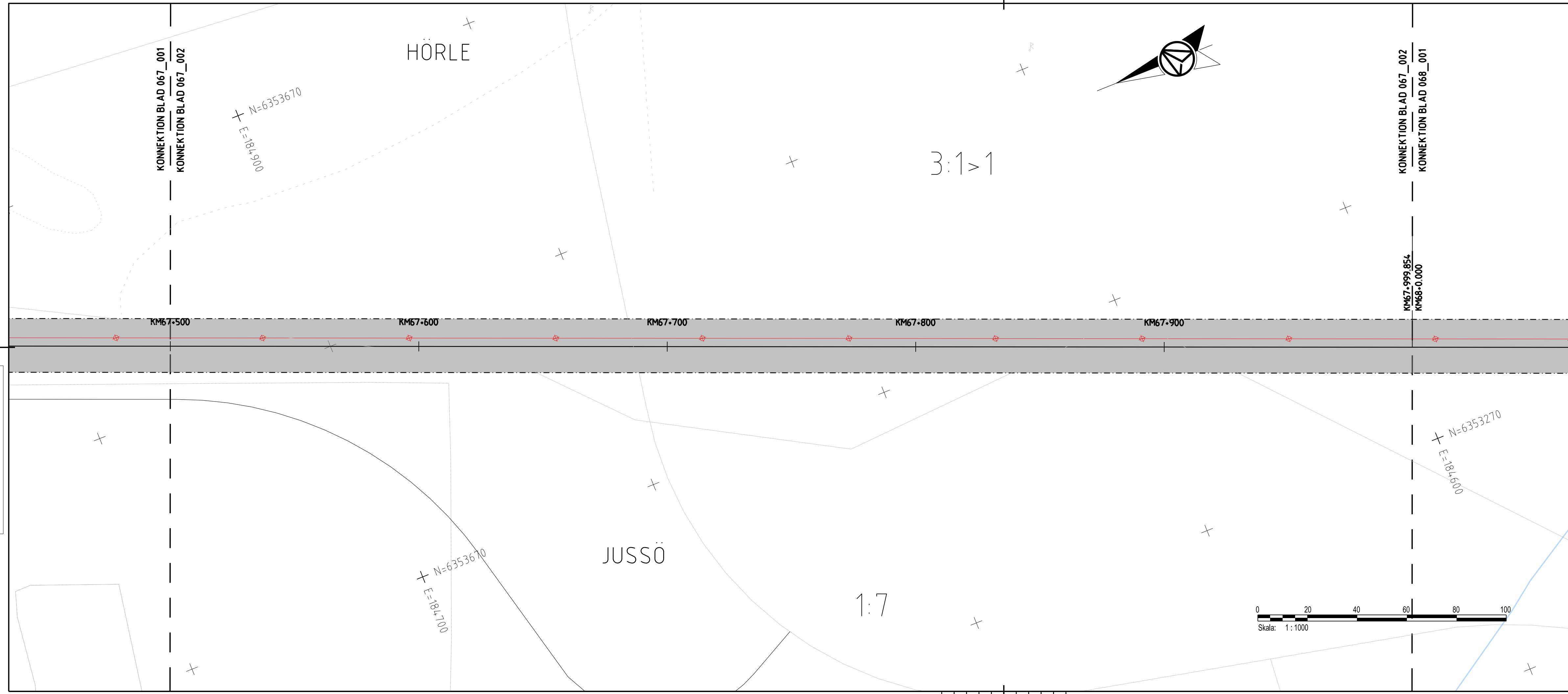
ANDR. ANDRNINGEN AVSER		GODKÄND AV		ANDR. DATUM	
TYP AV PLAN: JÄRNVAGSPLAN					
LEVERANTÖR: AFRY		AVDELNING: AFRY		TEKNIKOMRÅDE: MARK	
UPPDRAGSNUMMER: 202827		LEVERANS/ANDRINGS-PM		GRÄNSKNINGSSTATUS / SYFTE: GODKÄND	
TRAFIKVERKET		HÄLSTAD-NÄSSJÖ		HANDLINGSTYP: GRÄNSKNINGSHANDLING	
SKAPAD AV: M. LYKO/L. WASIK		NÄSSJÖ-VÄRNAMO ELEKTRIFIERING		ANLÄGGNINGSTYP	
GRANSKAD AV: U. CLASSON		PLANKARTA		KILOMETER-METER: 066+500 - 066+1000 BANDEL: 732	
GODKÄND AV: EF		DATUM: 2023-10-23		RITNINGNUMMER PROJEKT: 168299-00-102-0066-0102	
SKALA: 1:1000		FORMAT: A3FF		RITNINGNUMMER FÖRVALTNING: BLAD: 102 NÄSTA BLAD: 001	

AF4481897
2023-10-28 14:11
LAST RENDERED BY MICROSTATION: 2023-10-28 14:11

1882929-00-00-0001.dwg
1882929-00-00-0002.dwg
1882929-00-00-0003.dwg
1882929-00-00-0004.dwg

Den här ritning är Trafikverkets egendom. Allt obehörigt begagnande av ritningen beivras enligt lag.
TRAFIKVERKET

1882929-00-00-0001.dwg
1882929-00-00-0002.dwg
1882929-00-00-0003.dwg
1882929-00-00-0004.dwg



TECKENFÖRKLARING

FASTSTÄLLS

MARKANSPRÅK

- GRANS FÖR JÄRNVAGSPLAN
- GRANS FÖR JÄRNVAGSMARK
- AVGRÄNSNING MELLAN OLIKA TYPER AV MARKANSPRÅK

J NY JÄRNVAGSMARK MED AGANDERÄTT

Js NY JÄRNVAGSMARK MED SERVITUTSRÄTT

Js NY JÄRNVAGSMARK MED SERVITUTSRÄTT OCH TILLFÄLLIG NYTTJANDERÄTT

T TILLFÄLLIG NYTTJANDERÄTT GÄLLER FRÅN BYGGSTART TILL OCH MED TVÅ MÅNADER EFTER SLUTBESKTNING

T1 - TILLFÄLLIG NYTTJANDERÄTT FÖR ARBETSOMRÅDE

T2 - TILLFÄLLIG NYTTJANDERÄTT FÖR UPPLAG

T3 - TILLFÄLLIG NYTTJANDERÄTT FÖR BYGGTRAFIK

T4 - TILLFÄLLIG NYTTJANDERÄTT FÖR BYGGTRAFIK FÄR EJ BLOCKERAS FÖR ALLMAN TRAFIK

VERKSAMHETER/ÅTGÄRDER SOM UNDTAS FRÅN FÖRBUD ENLIGT MILJÖBALKEN

SKYLDIGHETEN ATT GÖRA ANMÄLAN FÖR SAMRÅD ENLIGT 126 MB GÄLLER INTE FÖR DE VERKSAMHETER OCH ÅTGÄRDER SOM BEHOVS FÖR ATT BYGGA VÄGEN/JÄRNVÄGEN OCH SOM FASTSTÄLLS OCH INGÅR I VÄGOMRÅDE FÖR ALLMAN VÄG/JÄRNVAGSMARK ELLER OMRÅDE FÖR TILLFÄLLIG NYTTJANDERÄTT.

ÖVRIGA BETECKNINGAR PÅ PLANKARTAN

KM1+ 800
-35.80 NYTT JÄRNVAGSSPÅR, SPÄRMITT MED NY KONTAKTLEDNINGSANLÄGGNING, UNGEFÄRLIGT LÄGE

KM1+ 800 NYTT JÄRNVAGSSPÅR, SPÄRMITT MED LÅNGMÄTNING

+ KOMMUNGRÄNS

- - - FASTIGHETSGRÄNS

- - - TRAKTSGRÄNS

- - - BEFINTLIGA RÄTTIGHETER

- - - BEFINTLIG VÄG, VÄGMITT

- - - BEFINTLIG BYGGNAD

- - - FASTIGHETSBETECKNING

13:1 TRAFIKVERKETS FASTIGHET SOM BEHÅLLS SOM JÄRNVAGSMARK MED AGANDERÄTT

FASTSTÄLLS EJ

KM1+ 800 BEFINTLIG SPÄRMITT JÄRNVÄG MED LÅNGMÄTNING

+ KOMMUNGRÄNS

- - - FASTIGHETSGRÄNS

- - - TRAKTSGRÄNS

- - - BEFINTLIGA RÄTTIGHETER

- - - BEFINTLIG VÄG, VÄGMITT

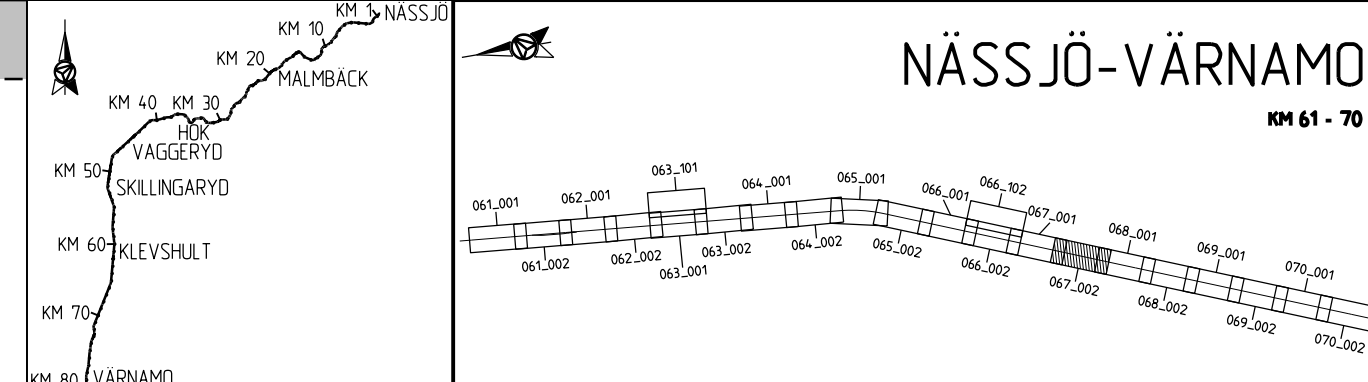
- - - BEFINTLIG BYGGNAD

- - - FASTIGHETSBETECKNING

13:1 TRAFIKVERKETS FASTIGHET SOM BEHÅLLS SOM JÄRNVAGSMARK MED AGANDERÄTT

KOORDINATSYSTEM

SYSTEM I PLAN: SWEREF 99 13 30, SYSTEM I HÖJD: RH 2000
DATUM GRUNDKARTA: 2022-10-28, DATUM FASTIGHETSKARTA: 2023-10-18



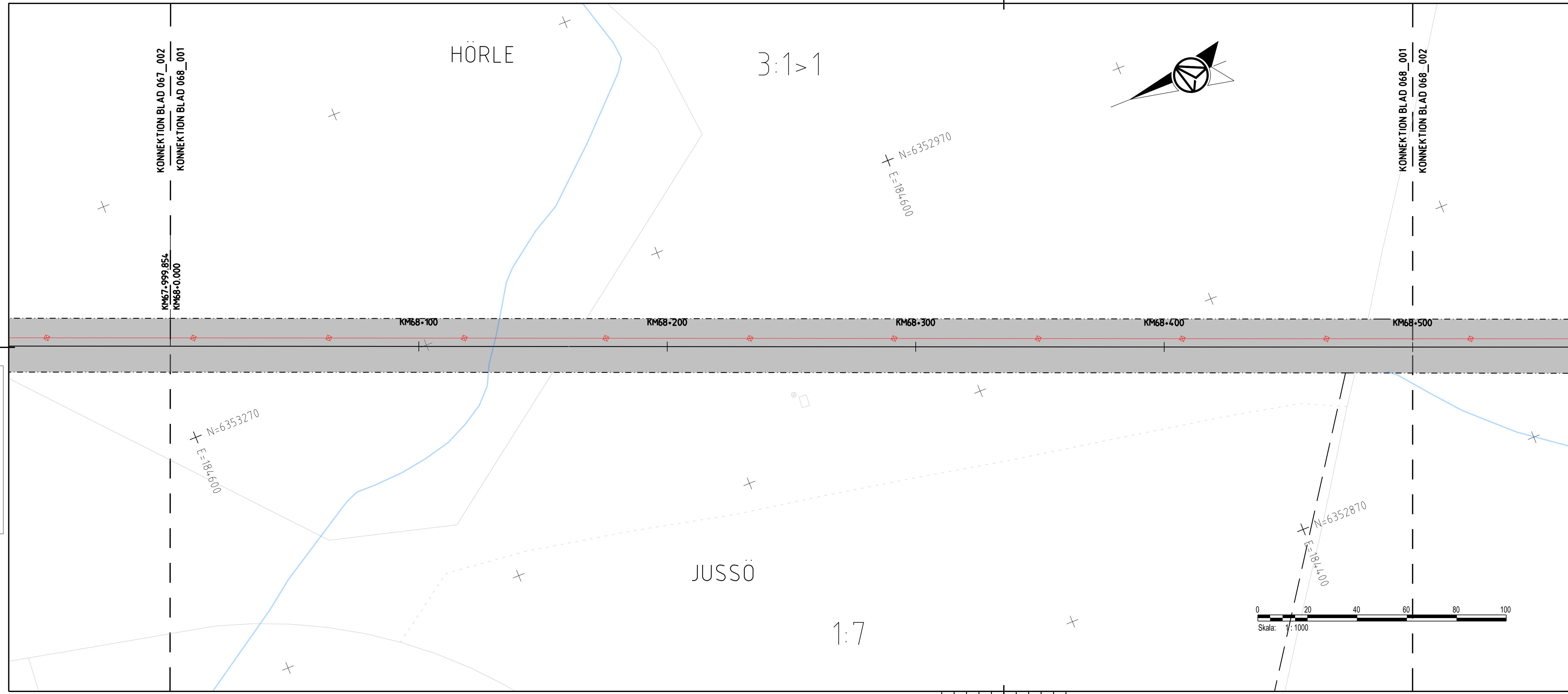
ANDR. ANDRNINGEN AVSER		GODKÄND AV		ANDR. DATUM	
TYP AV PLAN					
JÄRNVAGSPLAN					
LEVERANTÖR		AVDELNING		TEKNIKOMRÅDE	
AFRY		AFRY		MARK	
		UPPDRAGSNUMMER		GRANSKNINGSSTATUS / SYFTE	
		202827		GODKÄND	
		LEVERANS/ÄNDRINGS-PM		HANDLINGSTYP	
				GRANSKNINGSHANDLING	
		KONSTRUKTIONSNUMMER		ANLÄGGNINGSTYP	
				KILOMETER-METER	
				067+500 - 067+1000	
				BANDL	
				732	
SKAPAD AV		PLANKARTA		RITNINGSNUMMER PROJEKT	
M. LYKO/L. WASIK				168299-00-102-0067-0002	
GRANSKAD AV		SKALA		BLAD	
U. CLASSON		1:1000		NÄSTA BLAD	
		FORMAT		ANDR.	
		A3FF		002	
GODKÄND AV		DATUM		RITNINGSNUMMER FÖRVALTNING	
EF		2023-10-23		001	

LAST RENDER BY MICROSTATION 2023-10-28 10:02:00 2002.dwg

168299-00-00-0000-0000.dwg
168299-00-00-0000-0000.dwg
168299-00-00-0000-0000.dwg
168299-00-00-0000-0000.dwg
168299-00-00-0000-0000.dwg

Den här ritning är Trafikverkets egendom. Allt obehörigt begagnande av ritningen beivras enligt lag.
TRAFIKVERKET

168299-00-00-0000-0000.dwg
168299-00-00-0000-0000.dwg
168299-00-00-0000-0000.dwg
168299-00-00-0000-0000.dwg
168299-00-00-0000-0000.dwg



TECKENFÖRKLARING

FASTSTÄLLS MARKANSPRÄK

- GRANS FÖR JÄRNVAGSPLAN
- GRANS FÖR JÄRNVAGSMARK
- AVGRÄNSNING MELLAN OLIKA TYPER AV MARKANSPRÄK

J NY JÄRNVAGSMARK MED AGANDERÄTT

Js NY JÄRNVAGSMARK MED SERVITUTSRÄTT

Js NY JÄRNVAGSMARK MED SERVITUTSRÄTT OCH TILLFÄLLIG NYTTJANDERÄTT

T TILLFÄLLIG NYTTJANDERÄTT GÄLLER FRÅN BYGGSTART TILL OCH MED TVÅ MÅNADER EFTER SLUTBESKTNING

T1 - TILLFÄLLIG NYTTJANDERÄTT FÖR ARBETSOMRÅDE

T2 - TILLFÄLLIG NYTTJANDERÄTT FÖR UPPLAG

T3 - TILLFÄLLIG NYTTJANDERÄTT FÖR BYGGTRAFIK

T4 - TILLFÄLLIG NYTTJANDERÄTT FÖR BYGGTRAFIK FÄR EJ BLOCKERAS FÖR ALLMAN TRAFIK

VERKSAMHETER/ÅTGÄRDER SOM UNDTAS FRÅN FÖRBUD ENLIGT MILJÖBALKEN

SKYLDIGHETEN ATT GÖRA ANMÄLAN FÖR SAMRÅD ENLIGT 126 MB GÄLLER INTE FÖR DE VERKSAMHETER OCH ÅTGÄRDER SOM BEHOVS FÖR ATT BYGGA VÄGEN/JÄRNVÄGEN OCH SOM FASTSTÄLLS OCH INGÅR I VAGOMRÅDE FÖR ALLMAN VAG/JÄRNVAGSMARK ELLER OMRÅDE FÖR TILLFÄLLIG NYTTJANDERÄTT.

B1 - BYGGLOV KRÄVS INTE FÖR BYGGANDE AV TRANSFORMATORSTATIONER

B2 -BYGGLOV KRÄVS INTE FÖR UPPLAG OCH MATERIALGÅRDAR

GRANS FÖR B2-YTA

ÖVRIGA BETECKNINGAR PÅ PLANKARTAN

KM1+ 800
-35.80

NYTT JÄRNVAGSSPÅR, SPÅRMITT MED NY KONTAKTLEDNINGSANLÄGGNING, UNGEFÄRLIGT LÄGE

FASTSTÄLLS EJ

KM1+ 800

BEFINTLIG SPÅRMITT JÄRNVAG MED LÄNGDMÄTNING

+ KOMMUNGRÄNS

- - - FASTIGHETSGRÄNS

- - - TRAKTSGRÄNS

- - - BEFINTLIGA RÄTTIGHETER

- - - BEFINTLIG VÄG, VAGMITT

- - - BEFINTLIG BYGGNAD

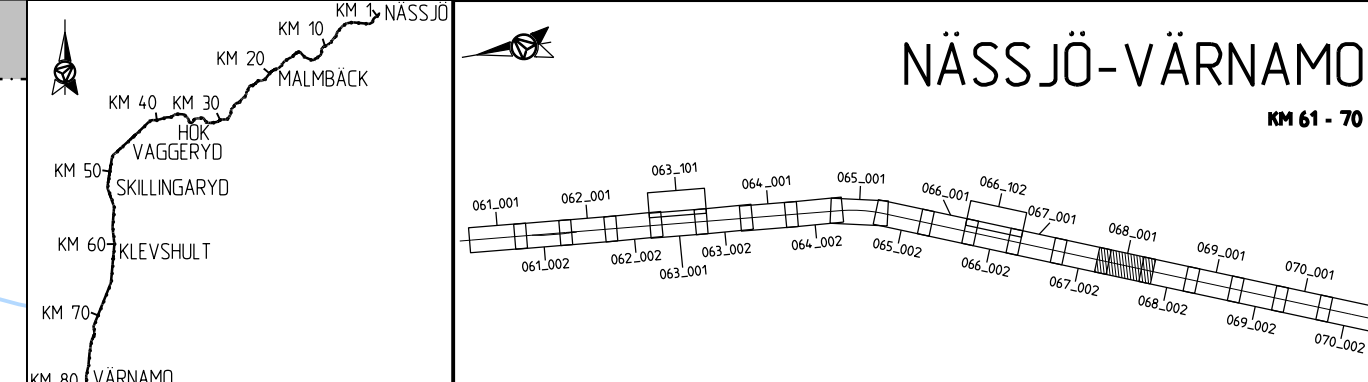
- - - FASTIGHETSBETECKNING

13:1
NÄSSJÖ

TRAFIKVERKET'S FASTIGHET SOM BEHÅLLS SOM JÄRNVAGSMARK MED AGANDERÄTT

KOORDINATSYSTEM

SYSTEM 1 PLAN: SWEREF 99 13 30, SYSTEM I HÖJD: RH 2000
DATUM GRUNDKARTA: 2022-10-28, DATUM FASTIGHETSKARTA: 2023-10-18



ANDR	ANDRNINGEN AVSER	GODKÄND AV	ANDR. DATUM
TYP AV PLAN			
JÄRNVAGSPLAN			
LEVERANTÖR	AVDELNING	LEVERANS/ANDRINGS-PM	TEKNIKOMRÅDE
AFRY	AFRY		MARK
	UPPDRAGSNUMMER	KONSTRUKTIONSNUMMER	GRÄNSKNINGSSTATUS / SYFTE
	202827		GODKÄND
TRAFIKVERKET	HALMSTAD-NÄSSJÖ		HANDLINGSTYP
	NÄSSJÖ-VÄRNAMO ELEKTRIFIERING		GRÄNSKNINGSHANDLING
SKAPAD AV	M. LYKO/L. WASIK	PLANKARTA	ANLÄGGNINGSTYP
GRANSKAD AV	U. CLASSON		
GODKÄND AV	EF	SKALA	KILOMETER-METER
		1:1000	068+000 - 068+500
DATUM	2023-10-23	FORMAT	BANDEL
		A3FF	732
		RITNINGSNUMMER FÖRVALTNING	RITNINGSNUMMER PROJEKT
			168299-00-102-0068-0001
		BLAD	NÄSTA BLAD
		001	002
		ANDR.	

LAST RENDIER BY MICROSAT/AFRY/2023-10-28/068+001.dwg

