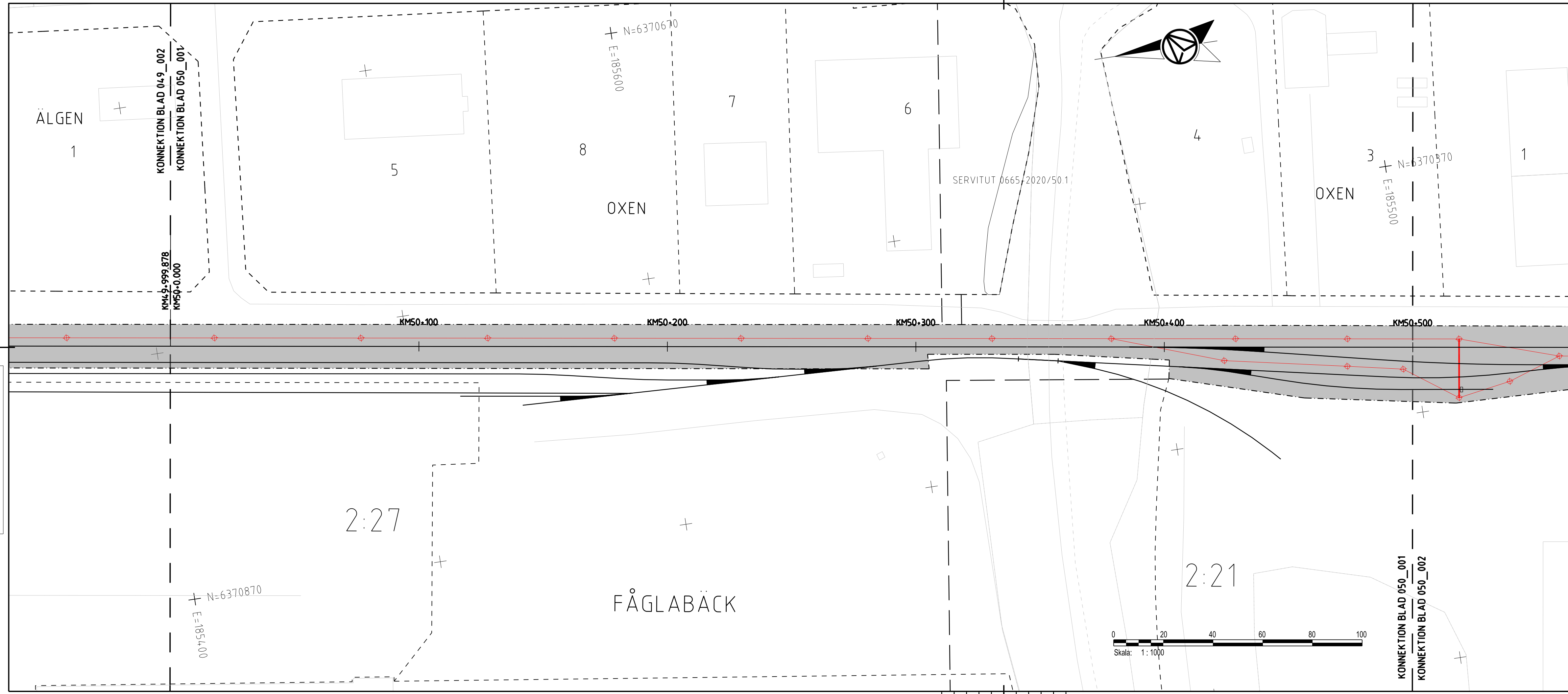


18292900-00-00-0000\_0001.dwg  
18292900-00-00-0000\_0002.dwg  
18292900-00-00-0000\_0003.dwg  
18292900-00-00-0000\_0004.dwg  
18292900-00-00-0000\_0005.dwg  
18292900-00-00-0000\_0006.dwg  
18292900-00-00-0000\_0007.dwg  
18292900-00-00-0000\_0008.dwg  
18292900-00-00-0000\_0009.dwg  
18292900-00-00-0000\_0010.dwg  
18292900-00-00-0000\_0011.dwg  
18292900-00-00-0000\_0012.dwg  
18292900-00-00-0000\_0013.dwg  
18292900-00-00-0000\_0014.dwg  
18292900-00-00-0000\_0015.dwg  
18292900-00-00-0000\_0016.dwg  
18292900-00-00-0000\_0017.dwg  
18292900-00-00-0000\_0018.dwg  
18292900-00-00-0000\_0019.dwg  
18292900-00-00-0000\_0020.dwg

Den här ritning är Trafikverkets egendom. Allt obehörigt beaktande av ritningen beivras enligt lag.  
TRAFIKVERKET

18292900-00-00-0000\_0001.dwg  
18292900-00-00-0000\_0002.dwg  
18292900-00-00-0000\_0003.dwg  
18292900-00-00-0000\_0004.dwg  
18292900-00-00-0000\_0005.dwg  
18292900-00-00-0000\_0006.dwg  
18292900-00-00-0000\_0007.dwg  
18292900-00-00-0000\_0008.dwg  
18292900-00-00-0000\_0009.dwg  
18292900-00-00-0000\_0010.dwg  
18292900-00-00-0000\_0011.dwg  
18292900-00-00-0000\_0012.dwg  
18292900-00-00-0000\_0013.dwg  
18292900-00-00-0000\_0014.dwg  
18292900-00-00-0000\_0015.dwg  
18292900-00-00-0000\_0016.dwg  
18292900-00-00-0000\_0017.dwg  
18292900-00-00-0000\_0018.dwg  
18292900-00-00-0000\_0019.dwg  
18292900-00-00-0000\_0020.dwg



### TECKENFÖRKLARING

#### FASTSTÄLLS MARKANSPRÅK

- GRANS FÖR JÄRNVAGSMARK
- GRANS FÖR JÄRNVAGSMARK
- AVGRÄNSNING MELLAN OLIKA TYPER AV MARKANSPRÅK
- J** NY JÄRNVAGSMARK MED AGANDERÄTT
- Js** NY JÄRNVAGSMARK MED SERVITUTSRÄTT
- J<sub>s</sub>** NY JÄRNVAGSMARK MED SERVITUTSRÄTT OCH TILFÄLLIG NYTTJÄNDERÄTT
- T** TILFÄLLIG NYTTJÄNDERÄTT GÄLLER FRÅN BYGGSTART TILL OCH MED TVÅ MÅNADER EFTER SLUTBESKTNING

- T1** - TILFÄLLIG NYTTJÄNDERÄTT FÖR ARBETSOMRÅDE
- T2** - TILFÄLLIG NYTTJÄNDERÄTT FÖR UPPLAG
- T3** - TILFÄLLIG NYTTJÄNDERÄTT FÖR BYGGTRAFIK
- T4** - TILFÄLLIG NYTTJÄNDERÄTT FÖR BYGGTRAFIK FÄR EJ BLOCKERAS FÖR ALLMAN TRAFIK

#### VERKSAMHETER/ÅTGÄRDER SOM UNDTANTAS FRÅN FÖRBUD ENLIGT MILJÖBALKEN

SKYLDIGHETEN ATT GÖRA ANMÄLAN FÖR SAMRÅD ENLIGT 126 MB GÄLLER INTE FÖR DE VERKSAMHETER OCH ÅTGÄRDER SOM BEHOVS FÖR ATT BYGGA VÄGEN/JÄRNVÄGEN OCH SOM FASTSTÄLLS OCH INGÅR I VAGOMRÅDE FÖR ALLMAN VAG/JÄRNVAGSMARK ELLER OMRÅDE FÖR TILFÄLLIG NYTTJÄNDERÄTT.

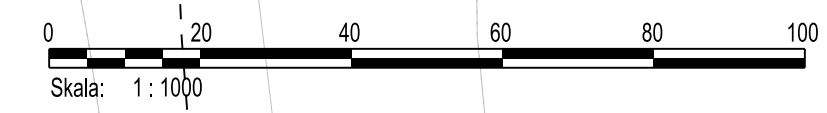

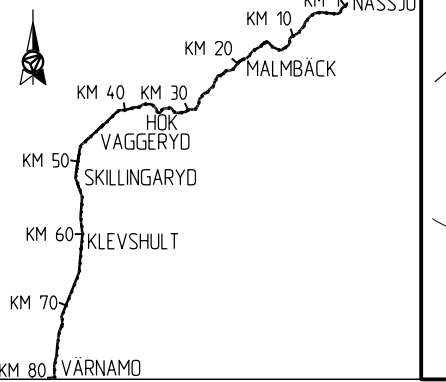
- FORBJUD SOM AVSER VERKSAMHET ELLER ÅTGÄRD INOM GENERELLT BIOTOPSKYDDSMRÅDE (7:11 ZST. MB) GÄLLER EJ BYGGANDE AV ALLMAN VAG/JÄRNVAG
- FORBJUD MOT ÅTGÄRD INOM STRANDSKYDDSMRÅDE (7:15 MB) GÄLLER EJ BYGGANDE AV ALLMAN VAG/JÄRNVAG
- B1** - BYGGLOV KRÄVS INTE FÖR BYGGANDE AV TRANSFORMATORSTATIONER
- B2** -BYGGLOV KRÄVS INTE FÖR UPPLAG OCH MATERIALGÅRDAR
- GRANS FÖR B2-YTA

- #### ÖVRIGA BETECKNINGAR PÅ PLANKARTAN
- KM1+ 800** NYTT JÄRNVAGSSPÅR, SPÄRMITT MED
  - 35.80** NY KONTAKTLEDNINGSANLÄGGNING, UNGEFARLIGT LÅGE
  - NY KONTAKTLEDNINGSBRYGGA, UNGEFARLIGT LÅGE

- #### FASTSTÄLLS EJ
- KM1+ 800** BEFINTLIG SPÄRMITT JÄRNVAG MED LÅNGMÄTNING
  - KOMMUNGRÄNS
  - FASTIGHETSGRÄNS
  - TRAKTSGRÄNS
  - BEFINTLIGA RÄTTIGHETER
  - BEFINTLIG VÄG, VAGMITT
  - BEFINTLIG BYGGNAD
  - FASTIGHETSBETECKNING
  - TRAKTNSNAMN
  - TRAFIKVERKET'S FASTIGHET SOM BEHÅLLS SOM JÄRNVAGSMARK MED AGANDERÄTT

#### KOORDINATSYSTEM

SYSTEM 1 PLAN SWEREF 99 13 30, SYSTEM I HÖJD: RH 2000  
DATUM GRUNDKARTA: 2022-10-28, DATUM FASTIGHETSKARTA: 2023-10-18



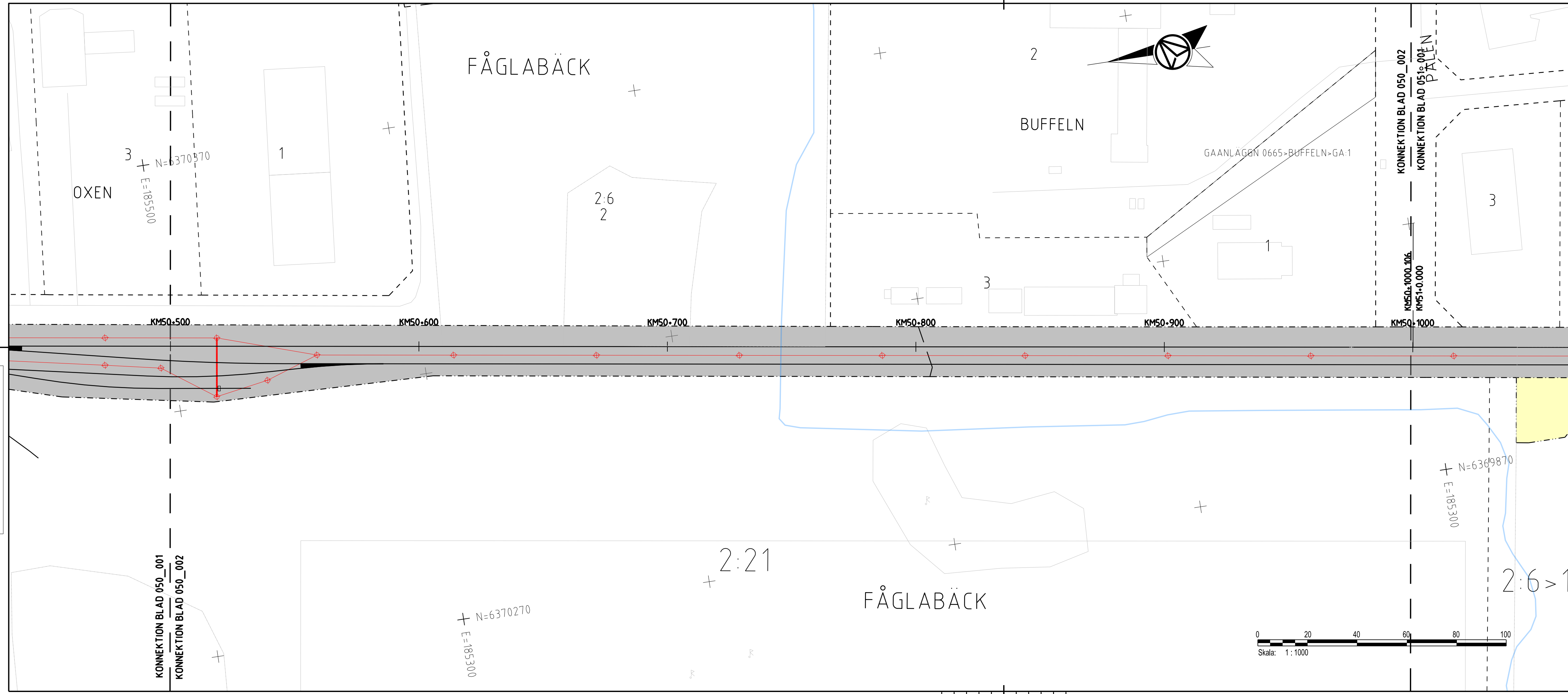
ANDR. ANDRNINGEN AVSER		GODKÄND AV		ANDR. DATUM	
TYP AV PLAN					
<b>JÄRNVAGSPLAN</b>					
LEVERANTÖR		AVDELNING		LEVERANS/ANDRINGS-PM	
AFRY		AFRY		TEKNIKOMRÅDE	
UPPDRAGSNUMMER 202827		KONSTRUKTIONSNUMMER		GRANSKNINGSSTATUS / SYFTE	
TRAFIKVERKET		HALMSTAD-NÄSSJÖ		GODKÄND	
SKAPAD AV M. LYKO/L. WASIK		NÄSSJÖ-VÄRNAMO ELEKTRIFIERING		HANDLINGSTYP	
GRANSKAD AV U. CLASSON		PLANKARTA		GRANSKNINGSHANDLING	
GODKÄND AV EF		SKALA 1:1000		ANLÄGGNINGSTYP	
DATUM 2023-10-23		FORMAT A3FF		KILOMETER-METER	
RITNINGSNUMMER FÖRVALTNING		BLAD 001		NÄSTA BLAD 002	
BLAD 001		NÄSTA BLAD 002		ANDR.	
BAND 732		RITNINGSNUMMER PROJEKT 168299-00-102-0050-0001		KILOMETER-METER 050+000 - 050+500	

LAST RENDER BY MICROSTATION 2023-10-28 10:00:00 AM

188298-00-00-0001.dwg  
188298-00-00-0002.dwg  
188298-00-00-0003.dwg  
188298-00-00-0004.dwg  
188298-00-00-0005.dwg  
188298-00-00-0006.dwg  
188298-00-00-0007.dwg  
188298-00-00-0008.dwg  
188298-00-00-0009.dwg  
188298-00-00-0010.dwg

Den här ritning är Trafikverkets egendom. Allt obehörigt begagnande av ritningen beivras enligt lag.  
TRAFIKVERKET

188298-00-00-0001.dwg  
188298-00-00-0002.dwg  
188298-00-00-0003.dwg  
188298-00-00-0004.dwg  
188298-00-00-0005.dwg  
188298-00-00-0006.dwg  
188298-00-00-0007.dwg  
188298-00-00-0008.dwg  
188298-00-00-0009.dwg  
188298-00-00-0010.dwg



### TECKENFÖRKLARING

#### FASTSTÄLLS MARKANSPRÅK

- GRANS FÖR JÄRNVAGSPÅR
- GRANS FÖR JÄRNVAGSMARK
- AVGRÄNSNING MELLAN OLIKA TYPER AV MARKANSPRÅK
- J** NY JÄRNVAGSMARK MED AGANDERÄTT
- Js** NY JÄRNVAGSMARK MED SERVITUTSRÄTT
- Js** NY JÄRNVAGSMARK MED SERVITUTSRÄTT OCH TILLFÄLLIG NYTTJÄNDERÄTT
- T** TILLFÄLLIG NYTTJÄNDERÄTT GÄLLER FRÅN BYGGSTART TILL OCH MED TVÅ MÅNADER EFTER SLUTBESKTNING
- T1** - TILLFÄLLIG NYTTJÄNDERÄTT FÖR ARBETSOMRÅDE
- T2** - TILLFÄLLIG NYTTJÄNDERÄTT FÖR UPPLAG
- T3** - TILLFÄLLIG NYTTJÄNDERÄTT FÖR BYGGTRAFIK
- T4** - TILLFÄLLIG NYTTJÄNDERÄTT FÖR BYGGTRAFIK FÄR EJ BLOCKERAS FÖR ALLMAN TRAFIK

#### VERKSAMHETER/ÅTGÄRDER SOM UNDTAS FRÅN FÖRBUD ENLIGT MILJÖBALKEN

SKYLDIGHETEN ATT GÖRA ANMÄLAN FÖR SAMRÅD ENLIGT 126 MB GÄLLER INTE FÖR DE VERKSAMHETER OCH ÅTGÄRDER SOM BEHOVS FÖR ATT BYGGA VÄGEN/JÄRNVÄGEN OCH SOM FASTSTÄLLS OCH INGÅR I VAGOMRÅDE FÖR ALLMAN VAG/JÄRNVAGSMARK ELLER OMRÅDE FÖR TILLFÄLLIG NYTTJÄNDERÄTT.

- FÖRBUD SOM AVSER VERKSAMHET ELLER ÅTGÄRD INOM GENERELLT BIOTOPSKYDDOMRÅDE (7:11 2ST. MB) GÄLLER EJ BYGGANDE AV ALLMAN VAG/JÄRNVAG
- FÖRBUD MOT ÅTGÄRD INOM STRANDSKYDDOMRÅDE (7:15 MB) GÄLLER EJ BYGGANDE AV ALLMAN VAG/JÄRNVAG
- B1** - BYGGLOV KRÄVS INTE FÖR BYGGANDE AV TRANSFORMATORSTATIONER
- B2** -BYGGLOV KRÄVS INTE FÖR UPPLAG OCH MATERIALGÅRDAR
- GRANS FÖR B2-YTA

#### ÖVRIGA BETECKNINGAR PÅ PLANKARTAN

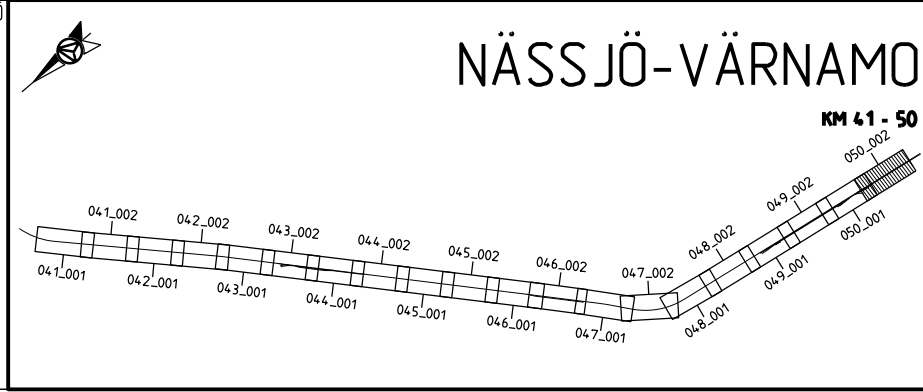
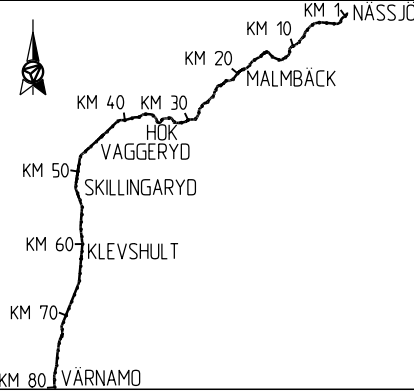
- KM1+ 800** NYTT JÄRNVAGSPÅR, SPÄRMITT MED
- 35.80** NY KONTAKTLEDNINGSANLÄGGNING, UNGEFÄRLIGT LÄGE
- NY KONTAKTLEDNINGSBRYGGA, UNGEFÄRLIGT LÄGE

#### FASTSTÄLLS EJ

- KM1+ 800** BEFINTLIG SPÄRMITT JÄRNVAG MED LÅNGMÄTNING
- KOMMUNGRÄNS
- FASTIGHETSGRÄNS
- TRAKTSGRÄNS
- BEFINTLIGA RÄTTIGHETER
- BEFINTLIG VÄG, VAGMITT
- BEFINTLIG BYGGNAD
- FASTIGHETSBECKENING
- 13:1** TRAKTNSNAMN
- NÄSSJÖ** TRAFIKVERKET'S FASTIGHET SOM BEHÅLLS SOM JÄRNVAGSMARK MED AGANDERÄTT

#### KOORDINATSYSTEM

SYSTEM I PLAN: SWEREF 99 13 30, SYSTEM I HÖJD: RH 2000  
DATUM GRUNDKARTA: 2022-10-28, DATUM FASTIGHETSKARTA: 2023-10-18



ANDR. ANDRNINGEN AVSER		GODKÄND AV		ANDR. DATUM	
TYP AV PLAN					
<b>JÄRNVAGSPÅN</b>					
LEVERANTÖR	AVDELNING	LEVERANS/ANDRINGS-PM	TEKNIKOMRÅDE		
<b>AFRY</b>	AFRY		MARK		
	UPPRORGSNUMMER	KONSTRUKTIONSNUMMER	GRANSKNINGSSTATUS / SYFTE		
	202827		GODKÄND		
<b>TRAFIKVERKET</b>	<b>HALMSTAD-NÄSSJÖ</b>		HANDLINGSTYP		
	NÄSSJÖ-VÄRNAMO ELEKTRIFIERING		GRÄNSKNINGSHANDLING		
SKAPAD AV	M. LYKO/L. WASIK	PLANKARTA	ANLÄGGNINGSTYP		
GRANSKAD AV	U. CLASSON		KILOMETER-METER		
GODKÄND AV	EF	SKALA	050+500 - 050+1000	BANDEL	
	DATUM	1:1000		732	
	2023-10-23	FORMAT	RITNINGSNUMMER PROJEKT		
		A3FF	168299-00-102-0050-0002		
		RITNINGSNUMMER FÖRVALTNING	BLAD	NÄSTA BLAD	ANDR.
			002	001	

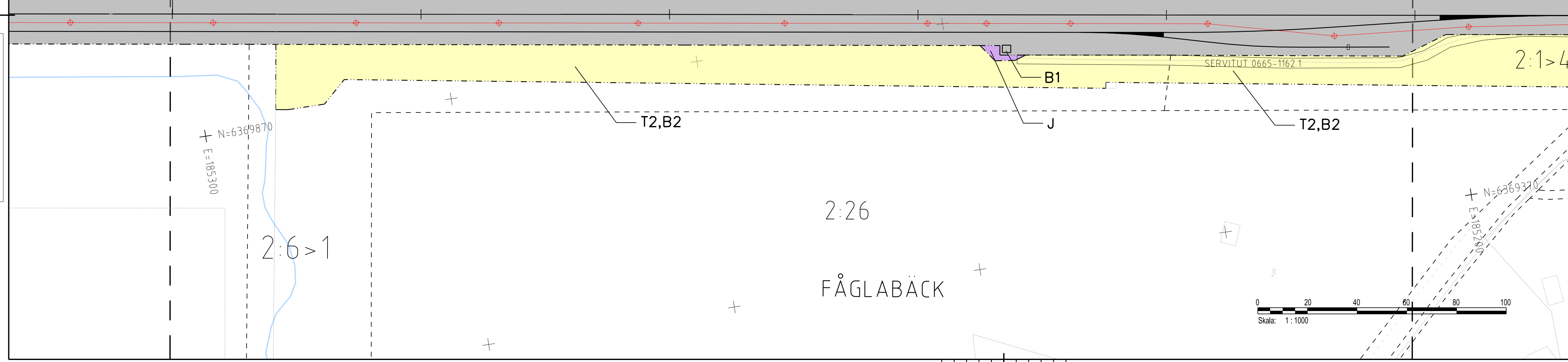
LAST RENDERED BY MICROSTATION/2023-10-28 10:00:00

LAST RENDERED BY AUTOCAD

1882950-000-001.dwg  
1882950-000-002.dwg  
1882950-000-003.dwg  
1882950-000-004.dwg  
1882950-000-005.dwg  
1882950-000-006.dwg  
1882950-000-007.dwg  
1882950-000-008.dwg  
1882950-000-009.dwg  
1882950-000-010.dwg  
1882950-000-011.dwg  
1882950-000-012.dwg  
1882950-000-013.dwg  
1882950-000-014.dwg  
1882950-000-015.dwg  
1882950-000-016.dwg  
1882950-000-017.dwg  
1882950-000-018.dwg  
1882950-000-019.dwg  
1882950-000-020.dwg

Den här ritning är Trafikverkets egendom. Allt obehörigt  
begärande av ritningen beivras enligt lag.  
TRAFIKVERKET

1882950-000-001.dwg  
1882950-000-002.dwg  
1882950-000-003.dwg  
1882950-000-004.dwg  
1882950-000-005.dwg  
1882950-000-006.dwg  
1882950-000-007.dwg  
1882950-000-008.dwg  
1882950-000-009.dwg  
1882950-000-010.dwg  
1882950-000-011.dwg  
1882950-000-012.dwg  
1882950-000-013.dwg  
1882950-000-014.dwg  
1882950-000-015.dwg  
1882950-000-016.dwg  
1882950-000-017.dwg  
1882950-000-018.dwg  
1882950-000-019.dwg  
1882950-000-020.dwg



### TECKENFÖRKLARING

#### FASTSTÄLLS MARKANSPRÅK

- GRANS FÖR JÄRNVAGSPLAN
- GRANS FÖR JÄRNVAGSMARK
- AVGRÄNSNING MELLAN OLIKA TYPER AV MARKANSPRÅK

**J** NY JÄRNVAGSMARK MED AGANDERÄTT

**Js** NY JÄRNVAGSMARK MED SERVITUTSRÄTT

**Js** NY JÄRNVAGSMARK MED SERVITUTSRÄTT OCH TILLFÄLLIG NYTTJÄNDERÄTT

**T** TILLFÄLLIG NYTTJÄNDERÄTT GÄLLER FRÅN BYGGSTART TILL OCH MED TVÅ MÅNADER EFTER SLUTBESKTNING

**T1** - TILLFÄLLIG NYTTJÄNDERÄTT FÖR ARBETSOMRÅDE

**T2** - TILLFÄLLIG NYTTJÄNDERÄTT FÖR UPPLAG

**T3** - TILLFÄLLIG NYTTJÄNDERÄTT FÖR BYGGTRAFIK

**T4** - TILLFÄLLIG NYTTJÄNDERÄTT FÖR BYGGTRAFIK FÄR EJ BLOCKERAS FÖR ALLMAN TRAFIK

#### VERKSAMHETER/ÅTGÄRDER SOM UNDANTAS FRÅN FÖRBUD ENLIGT MILJÖBALKEN

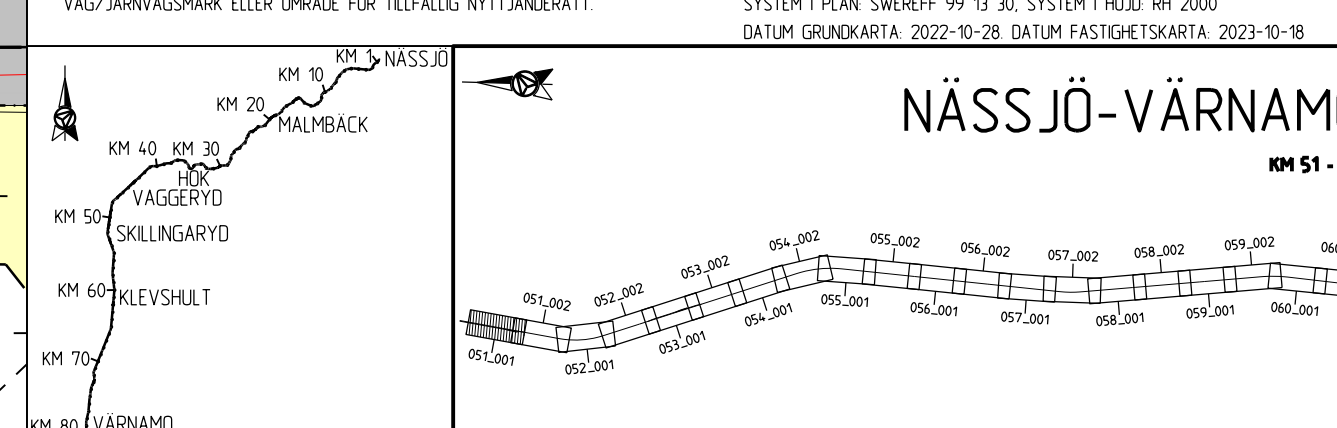
SKYLDIGHETEN ATT GÖRA ANMÄLAN FÖR SAMRÅD ENLIGT 126 MB GÄLLER INTE FÖR DE VERKSAMHETER OCH ÅTGÄRDER SOM BEHOVS FÖR ATT BYGGA VÄGEN/JÄRNVÄGEN OCH SOM FASTSTÄLLS OCH INGÅR I VAGOMRÅDE FÖR ALLMAN VÄG/JÄRNVAGSMARK ELLER OMRÅDE FÖR TILLFÄLLIG NYTTJÄNDERÄTT.

#### FASTSTÄLLS EJ

- NYTT JÄRNVAGSSPÅR, SPÅRMITT MED
- NY KONTAKTLEDNINGSANLÄGGNING, UNGEFÄRLIGT LÄGE
- NY KONTAKTLEDNINGSBRYGGA, UNGEFÄRLIGT LÄGE
- BEFINTLIG SPÅRMITT JÄRNVAG MED LÄNGDMÄTNING
- KOMMUNGRÄNS
- FASTIGHETSGRÄNS
- TRAKTSGRÄNS
- BEFINTLIGA RÄTTIGHETER
- BEFINTLIG VÄG, VAGMITT
- BEFINTLIG BYGGNAD
- FASTIGHETSBETECKNING
- TRAKTNSNAMN
- TRAFIKVERKET'S FASTIGHET SOM BEHÅLLS SOM JÄRNVAGSMARK MED AGANDERÄTT

#### KOORDINATSYSTEM

SYSTEM I PLAN: SWEREF 99 13 30, SYSTEM I HÖJD: RH 2000  
DATUM GRUNDKARTA: 2022-10-28, DATUM FASTIGHETSKARTA: 2023-10-18



ANDR. ANDRINGEN AVSER	TYP AV PLAN		GODKÄND AV	ANDR. DATUM
LEVERANTÖR	AVDELNING	LEVERANS/ANDRINGS-PM	TEKNIKOMRÅDE	
<b>AFRY</b>	AFRY		MARK	
	UPPDRAGSNUMMER	KONSTRUKTIONNUMMER	GRÄNSKNINGSSTATUS / SYFTE	
	202827		GODKÄND	
<b>TRAFIKVERKET</b>	HALMSTAD-NÄSSJÖ		HANDLINGSTYP	
	NÄSSJÖ-VÄRNAMO ELEKTRIFIERING		GRÄNSKNINGSHANDLING	
SKAPAD AV	M. LYKO/L. WASIK	PLANKARTA	ANLÄGGNINGSTYP	
GRANSKAD AV	U. CLASSON			
GODKÄND AV	EF	SKALA	KILOMETER-METER	BANDEL
	DATUM	1:1000	051+000 - 051+500	732
	2023-10-23	FORMAT	RITNINGNUMMER PROJEKT	
		A3FF	168299-00-102-0051-0001	
		RITNINGNUMMER FÖRVALTNING	BLAD	NÄSTA BLAD
			001	002
			ANDR.	

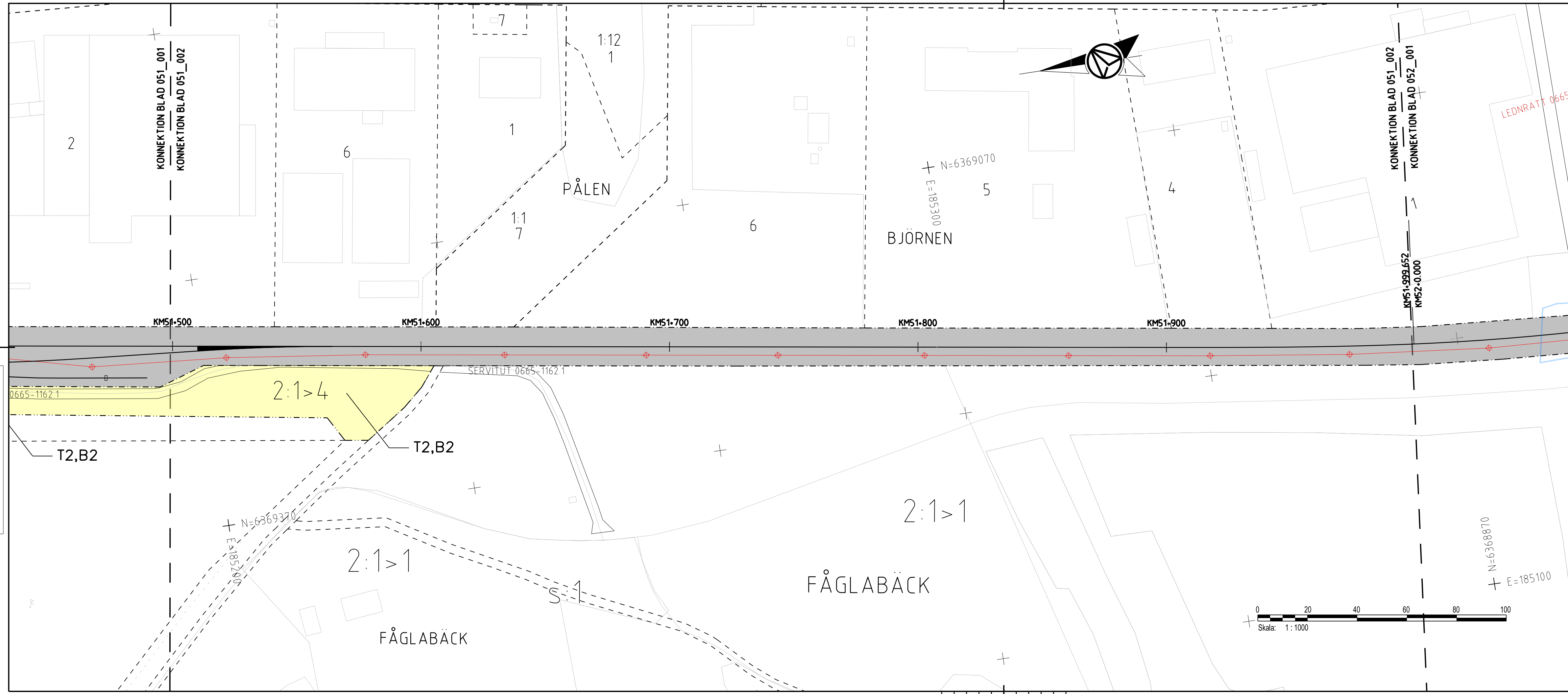
LAST RENDERED BY MICROSTATION 2023-10-28 09:00:00



1882950-00-001.dwg  
1882950-00-002.dwg  
1882950-00-003.dwg  
1882950-00-004.dwg  
1882950-00-005.dwg  
1882950-00-006.dwg  
1882950-00-007.dwg  
1882950-00-008.dwg  
1882950-00-009.dwg  
1882950-00-010.dwg

Den här ritning är Trafikverkets egendom. Allt obehörigt begagnande av ritningen beivras enligt lag.  
TRAFIKVERKET

1882950-00-001.dwg  
1882950-00-002.dwg  
1882950-00-003.dwg  
1882950-00-004.dwg  
1882950-00-005.dwg  
1882950-00-006.dwg  
1882950-00-007.dwg  
1882950-00-008.dwg  
1882950-00-009.dwg  
1882950-00-010.dwg



### TECKENFÖRKLARING

#### FASTSTÄLLS MARKANSPRÅK

- GRANS FÖR JÄRNVAGSPLAN
- GRANS FÖR JÄRNVAGSMARK
- AVGRÄNSNING MELLAN OLIKA TYPER AV MARKANSPRÅK
- J** NY JÄRNVAGSMARK MED AGANDERÄTT
- Js** NY JÄRNVAGSMARK MED SERVITUTSRÄTT
- Js** NY JÄRNVAGSMARK MED SERVITUTSRÄTT OCH TILLFÄLLIG NYTTJÄNDERÄTT
- T** TILLFÄLLIG NYTTJÄNDERÄTT GÄLLER FRÅN BYGGSTART TILL OCH MED TVÅ MÅNADER EFTER SLUTBESKTNING
- T1** - TILLFÄLLIG NYTTJÄNDERÄTT FÖR ARBETSOMRÅDE
- T2** - TILLFÄLLIG NYTTJÄNDERÄTT FÖR UPPLAG
- T3** - TILLFÄLLIG NYTTJÄNDERÄTT FÖR BYGGTRAFIK
- T4** - TILLFÄLLIG NYTTJÄNDERÄTT FÖR BYGGTRAFIK FÄR EJ BLOCKERAS FÖR ALLMAN TRAFIK

#### VERKSAMHETER/ÅTGÄRDER SOM UNDTAS FRÅN FÖRBUD ENLIGT MILJÖBALKEN

SKYLDIGHETEN ATT GÖRA ANMÄLAN FÖR SAMRÅD ENLIGT 126 MB GÄLLER INTE FÖR DE VERKSAMHETER OCH ÅTGÄRDER SOM BEHOVS FÖR ATT BYGGA VÄGEN/JÄRNVÄGEN OCH SOM FASTSTÄLLS OCH INGÅR I VAGOMRÅDE FÖR ALLMAN VAG/JÄRNVAGSMARK ELLER OMRÅDE FÖR TILLFÄLLIG NYTTJÄNDERÄTT.

- FORBUD SOM AVSER VERKSAMHET ELLER ÅTGÄRD INOM GENERELLT BIOTOPSKYDDOMRÅDE (7:11 2ST. MB) GÄLLER EJ BYGGANDE AV ALLMAN VAG/JÄRNVAG
- FORBUD MOT ÅTGÄRD INOM STRANDSKYDDOMRÅDE (7:15 MB) GÄLLER EJ BYGGANDE AV ALLMAN VAG/JÄRNVAG
- B1** - BYGGLOV KRÄVS INTE FÖR BYGGANDE AV TRANSFORMATORSTATIONER
- B2** - BYGGLOV KRÄVS INTE FÖR UPPLAG OCH MATERIALGÅRDAR
- GRANS FÖR B2-YTA

#### ÖVRIGA BETECKNINGAR PÅ PLANKARTAN

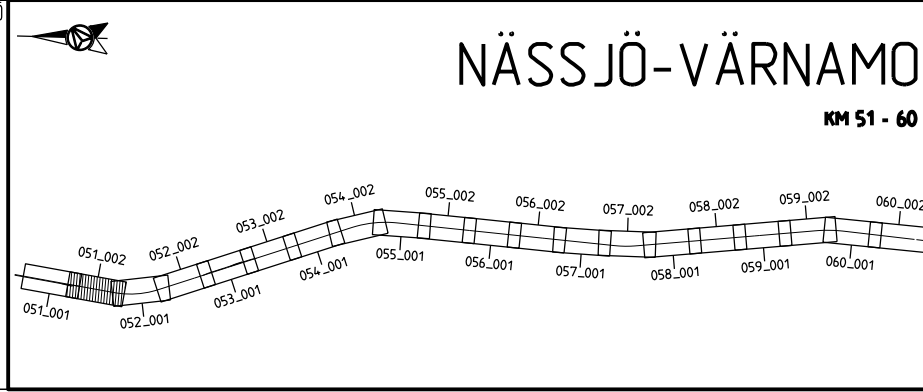
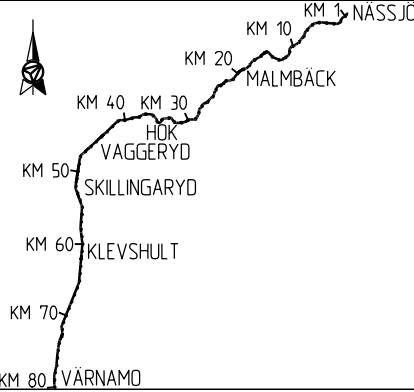
- KM1+ 800** NYTT JÄRNVAGSPÅR, SPÄRMITT MED **•35.80**
- NY KONTAKTLEDNINGSANLÄGGNING, UNGEFÄRLIGT LÄGE
- NY KONTAKTLEDNINGSBRYGGA, UNGEFÄRLIGT LÄGE

#### FASTSTÄLLS EJ

- KM1+ 800** BEFINTLIG SPÄRMITT JÄRNVAG MED LÄNGDMÄTNING
- KOMMUNGRÄNS
- FASTIGHETSGRÄNS
- TRAKTSGRÄNS
- BEFINTLIGA RÄTTIGHETER
- BEFINTLIG VÄG, VAGMITT
- BEFINTLIG BYGGNAD
- FASTIGHETSBETECKNING
- NÄSSJÖ** TRAKTNSAMN
- TRAFIKVERKET'S FASTIGHET SOM BEHÅLLS SOM JÄRNVAGSMARK MED AGANDERÄTT

#### KOORDINATSYSTEM

SYSTEM I PLAN: SWEREF 99 13 30, SYSTEM I HÖJD: RH 2000  
DATUM GRUNDKARTA: 2022-10-28, DATUM FASTIGHETSKARTA: 2023-10-18




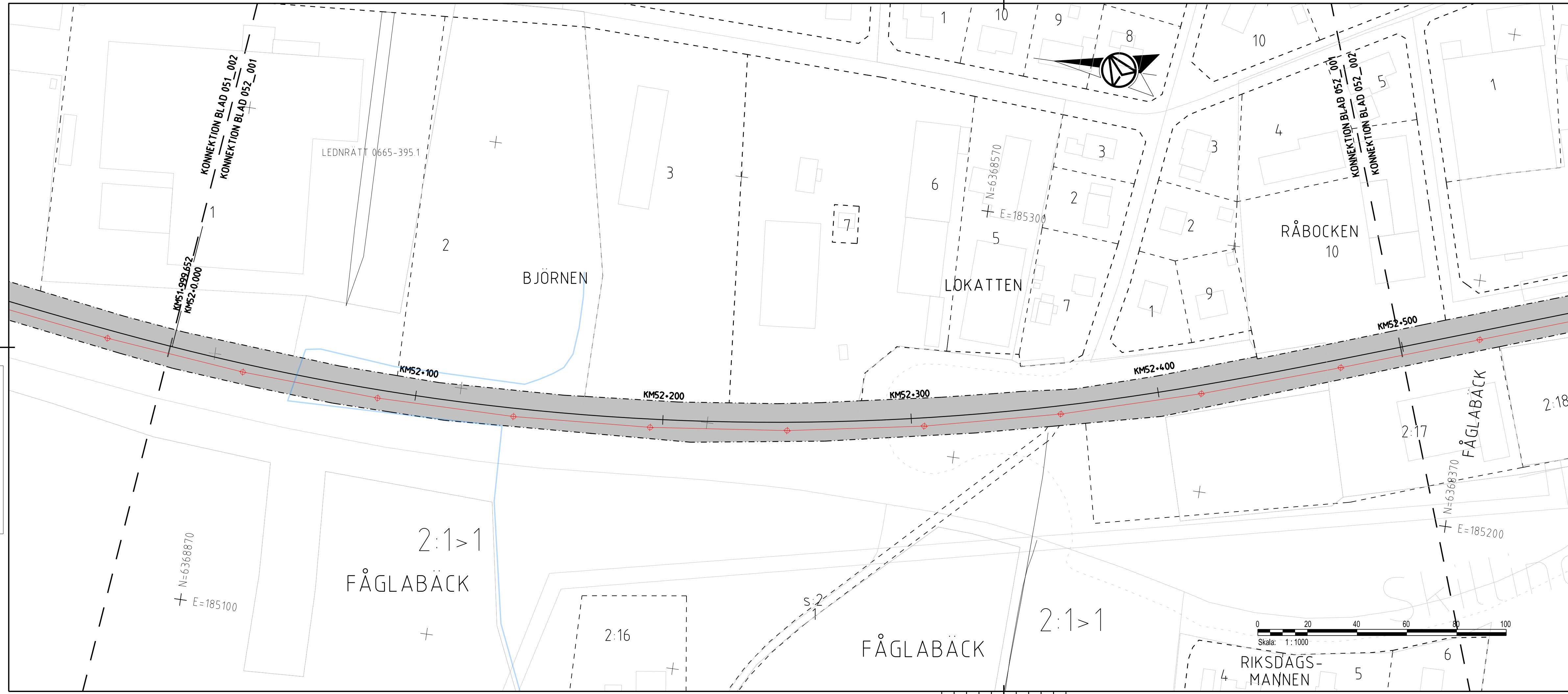
ANDR. ANDRINGS AVSER		GODKÄND AV		ANDR. DATUM	
TYP AV PLAN					
<b>JÄRNVAGSPLAN</b>					
LEVERANTÖR		AVDELNING		LEVERANS/ANDRINGS-PM	
AFRY		AFRY		TEKNIKOMRÅDE	
UPPDRAGNUMMER		UPPDRAGNUMMER		GRÄNSKNINGSSTATUS / SYFTE	
202827		202827		GODKÄND	
SKAPAD AV		GRANSKAD AV		HANDLINGSTYP	
M. LYKO/L. WASIK		U. CLASSON		GRÄNSKNINGSHANDLING	
GODKÄND AV		DATUM		ANLÄGGNINGSTYP	
EF		2023-10-23		KILOMETER-METER	
SKALA		SKALA		051+500 - 051+1000	
1:1000		1:1000		BANDEL	
FORMAT		FORMAT		732	
A3FF		A3FF		RITNINGNUMMER PROJEKT	
RITNINGNUMMER FÖRVALTNING		RITNINGNUMMER FÖRVALTNING		168299-00-102-0051-0002	
BLAD		BLAD		NÄSTA BLAD	
002		002		001	
ANDR.		ANDR.		ANDR.	

LAST RENDR BY AUTOCAD

18829829-00000000\_00000000.dwg  
18829829-00000000\_00000000.dwg  
18829829-00000000\_00000000.dwg  
18829829-00000000\_00000000.dwg  
18829829-00000000\_00000000.dwg

Den här ritning är Trafikverkets egendom. Allt obehörigt begagnande av ritningen beivras enligt lag.  
TRAFIKVERKET

18829829-00000000\_00000000.dwg  
18829829-00000000\_00000000.dwg  
18829829-00000000\_00000000.dwg  
18829829-00000000\_00000000.dwg  
18829829-00000000\_00000000.dwg



### TECKENFÖRKLARING

#### FASTSTÄLLS MARKANSPRÅK

- GRANS FÖR JÄRNVAGSPÅR
- GRANS FÖR JÄRNVAGSMARK
- AVGRÄNSNING MELLAN OLIKA TYPER AV MARKANSPRÅK
- J** NY JÄRNVAGSMARK MED AGANDERÄTT
- Js** NY JÄRNVAGSMARK MED SERVITUTSRÄTT
- Js** NY JÄRNVAGSMARK MED SERVITUTSRÄTT OCH TILLFÄLLIG NYTTJANDERÄTT
- T** TILLFÄLLIG NYTTJANDERÄTT GÄLLER FRÅN BYGGSTART TILL OCH MED TVÅ MÅNADER EFTER SLUTBESKTNING
- T1** - TILLFÄLLIG NYTTJANDERÄTT FÖR ARBETSOMRÅDE
- T2** - TILLFÄLLIG NYTTJANDERÄTT FÖR UPPLAG
- T3** - TILLFÄLLIG NYTTJANDERÄTT FÖR BYGGTRAFIK
- T4** - TILLFÄLLIG NYTTJANDERÄTT FÖR BYGGTRAFIK FÄR EJ BLOCKERAS FÖR ALLMAN TRAFIK

#### VERKSAMHETER/ÅTGÄRDER SOM UNDTAS FRÅN FÖRBUD ENLIGT MILJÖBALKEN

SKYLDIGHETEN ATT GÖRA ANMÄLAN FÖR SAMRÅD ENLIGT 126 MB GÄLLER INTE FÖR DE VERKSAMHETER OCH ÅTGÄRDER SOM BEHOVS FÖR ATT BYGGA VÄGEN/JÄRNVÄGEN OCH SOM FASTSTÄLLS OCH INGÅR I VAGOMRÅDE FÖR ALLMAN VAG/JÄRNVAGSMARK ELLER OMRÅDE FÖR TILLFÄLLIG NYTTJANDERÄTT.

- FÖRBUD SOM AVSER VERKSAMHET ELLER ÅTGÄRD INOM GENERELLT BIOTOPSKYDDSMRÅDE (7:11 ZST. MB) GÄLLER EJ BYGGANDE AV ALLMAN VAG/JÄRNVAG
- FÖRBUD MOT ÅTGÄRD INOM STRANDSKYDDSMRÅDE (7:15 MB) GÄLLER EJ BYGGANDE AV ALLMAN VAG/JÄRNVAG
- B1** - BYGGLOV KRÄVS INTE FÖR BYGGANDE AV TRANSFORMATORSTATIONER
- B2** -BYGGLOV KRÄVS INTE FÖR UPPLAG OCH MATERIALGÅRDAR
- GRANS FÖR B2-YTA

#### ÖVRIGA BETECKNINGAR PÅ PLANKARTAN


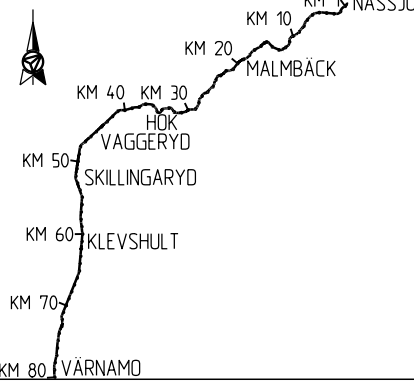
- KM1+ 800**  
**-35.80**  
NYTT JÄRNVAGSPÅR, SPÄRMITT MED NY KONTAKTLEDNINGSANLÄGGNING, UNGEFÄRLIGT LÄGE
- KM1+ 800**  
BEFINTLIG SPÄRMITT JÄRNVAG MED LÅNGMÄTNING
- +** KOMMUNGRÄNS
- - -** FASTIGHETSGRÄNS
- - -** TRAKTSGRÄNS
- - -** BEFINTLIGA RÄTTIGHETER
- - -** BEFINTLIG VÄG, VAGMITT
- - -** BEFINTLIG BYGGNAD
- - -** FASTIGHETSBETECKNING
- - -** TRAKTNSNAMN
- - -** TRAFIKVERKET'S FASTIGHET SOM BEHÅLLS SOM JÄRNVAGSMARK MED AGANDERÄTT

#### FASTSTÄLLS EJ

- KM1+ 800**  
**-35.80**  
NYTT JÄRNVAGSPÅR, SPÄRMITT MED NY KONTAKTLEDNINGSBRYGGA, UNGEFÄRLIGT LÄGE
- +** KOMMUNGRÄNS
- - -** FASTIGHETSGRÄNS
- - -** TRAKTSGRÄNS
- - -** BEFINTLIGA RÄTTIGHETER
- - -** BEFINTLIG VÄG, VAGMITT
- - -** BEFINTLIG BYGGNAD
- - -** FASTIGHETSBETECKNING
- - -** TRAKTNSNAMN
- - -** TRAFIKVERKET'S FASTIGHET SOM BEHÅLLS SOM JÄRNVAGSMARK MED AGANDERÄTT

#### KOORDINATSYSTEM

SYSTEM I PLAN: SWEREF 99 13 30, SYSTEM I HÖJD: RH 2000  
DATUM GRUNDKARTA: 2022-10-28, DATUM FASTIGHETSKARTA: 2023-10-18



### NÄSSJÖ-VÄRNAMO

KM 51 - 60

ANDR. TYP AV PLAN	ANDR. ANDRÄNING AVSER	GODKÄND AV	ANDR. DATUM
<b>JÄRNVAGSPÅN</b>			
LEVERANTÖR <b>AFRY</b>	AVDELNING AFRY UPPDRAGSNUMMER 202827	LEVERANS/ANDRINGS-PM KONSTRUKTIONSNUMMER	TEKNIKOMRÅDE MARK GRÄNSKNINGSSTATUS / SYFTE GODKÄND
SKAPAD AV M. LYKO/L. WASIK GRANSKAD AV U. CLASSON	GODKÄND AV EF		DATUM 2023-10-23
HANDLINGSTYP GRÄNSKNINGSHANDLING ANLÄGGNINGSTYP		KILOMETER-METER 052+000 - 052+500 BANDL 732	
PLANKARTA		RITNINGSNUMMER PROJEKT 168299-00-102-0052-0001	
SKALA 1:1000	FORMAT A3FF	RITNINGSNUMMER FÖRVALTNING	BLAD 001
NÄSTA BLAD 002		ANDR. 001	

LAST RENDERS BY MICROSTATION/202310101020052001.dwg 2023-10-28 09:39:48 AF481897



1828296-00-002\_001.dwg  
1828296-00-002\_001.dwg  
1828296-00-002\_001.dwg  
1828296-00-002\_001.dwg

Den här ritning är Trafikverkets egendom. Allt obehörigt  
begagnande av ritningen beivras enligt lag.  
TRAFIKVERKET

1828296-00-002\_001.dwg  
1828296-00-002\_001.dwg  
1828296-00-002\_001.dwg  
1828296-00-002\_001.dwg



### TECKENFÖRKLARING

#### FASTSTÄLLS MARKANSPRÅK

- GRANS FÖR JÄRNVAGSPLAN
- GRANS FÖR JÄRNVAGSMARK
- AVGRÄNSNING MELLAN OLIKA TYPER AV MARKANSPRÅK
- J** NY JÄRNVAGSMARK MED AGANDERÄTT
- Js** NY JÄRNVAGSMARK MED SERVITUTSRÄTT
- Js** NY JÄRNVAGSMARK MED SERVITUTSRÄTT OCH TILLFÄLLIG NYTTJÄNDERÄTT
- T** TILLFÄLLIG NYTTJÄNDERÄTT GÄLLER FRÅN BYGGSTART TILL OCH MED TVÅ MÅNADER EFTER SLUTBESIKTNING

- T1** - TILLFÄLLIG NYTTJÄNDERÄTT FÖR ARBETSOMRÅDE
- T2** - TILLFÄLLIG NYTTJÄNDERÄTT FÖR UPPLAG
- T3** - TILLFÄLLIG NYTTJÄNDERÄTT FÖR BYGGTRAFIK
- T4** - TILLFÄLLIG NYTTJÄNDERÄTT FÖR BYGGTRAFIK FÄR EJ BLOCKERAS FÖR ALLMAN TRAFIK

#### VERKSAMHETER/ÅTGÄRDER SOM UNDTAS FRÅN FÖRBUD ENLIGT MILJÖBALKEN

SKYLDIGHETEN ATT GÖRA ANMÄLAN FÖR SAMRÅD ENLIGT 126 MB GÄLLER INTE FÖR DE VERKSAMHETER OCH ÅTGÄRDER SOM BEHOVS FÖR ATT BYGGA VÄGEN/JÄRNVÄGEN OCH SOM FASTSTÄLLS OCH INGÅR I VAGOMRÅDE FÖR ALLMAN VÄG/JÄRNVAGSMARK ELLER OMRÅDE FÖR TILLFÄLLIG NYTTJÄNDERÄTT.

- FÖRBUD SOM AVSER VERKSAMHET ELLER ÅTGÄRD INOM GENERELLT BIOTOPSKYDDOMRÅDE (7.11 ZST. MB) GÄLLER EJ BYGGANDE AV ALLMAN VÄG/JÄRNVAG
- FÖRBUD MOT ÅTGÄRD INOM STRANDSKYDDOMRÅDE (7.15 MB) GÄLLER EJ BYGGANDE AV ALLMAN VÄG/JÄRNVAG
- B1** - BYGGLOV KRÄVS INTE FÖR BYGGANDE AV TRANSFORMATORSTATIONER
- B2** - BYGGLOV KRÄVS INTE FÖR UPPLAG OCH MATERIALGÅRDAR
- GRANS FÖR B2-YTA

#### ÖVRIGA BETECKNINGAR PÅ PLANKARTAN

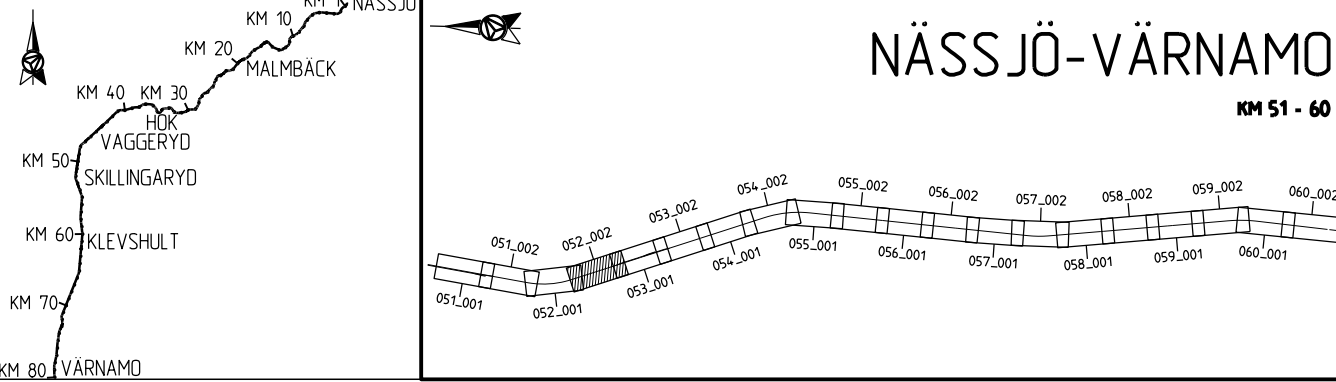
- KM1+800** NYTT JÄRNVAGSSPÅR, SPÅRMITT MED
- 35.80** NY KONTAKTLEDNINGSANLÄGGNING, UNGEFÄRLIGT LÄGE
- Ny kontaktledningsbrygga** NY KONTAKTLEDNINGSBRYGGA, UNGEFÄRLIGT LÄGE

#### FASTSTÄLLS EJ

- KM1+800** BEFINTLIG SPÅRMITT JÄRNVAG MED LÅNGMÄTNING
- K** KOMMUNGRÄNS
- FASTIGHETSGRÄNS
- TRAKTSGRÄNS
- BEFINTLIGA RÄTTIGHETER
- BEFINTLIG VÄG, VAGMITT
- BEFINTLIG BYGGNAD
- FASTIGHETSBETECKNING
- 13:1** TRAKTNSNAMN
- NÄSSJÖ** TRAFIKVERKETS FASTIGHET SOM BEHÅLLS SOM JÄRNVAGSMARK MED AGANDERÄTT

#### KOORDINATSYSTEM

SYSTEM I PLAN: SWEREFF 99 13 30, SYSTEM I HÖJD: RH 2000  
DATUM GRUNKARTA: 2022-10-28, DATUM FASTIGHETSKARTA: 2023-10-18



### NÄSSJÖ-VÄRNAMO KM 51-60

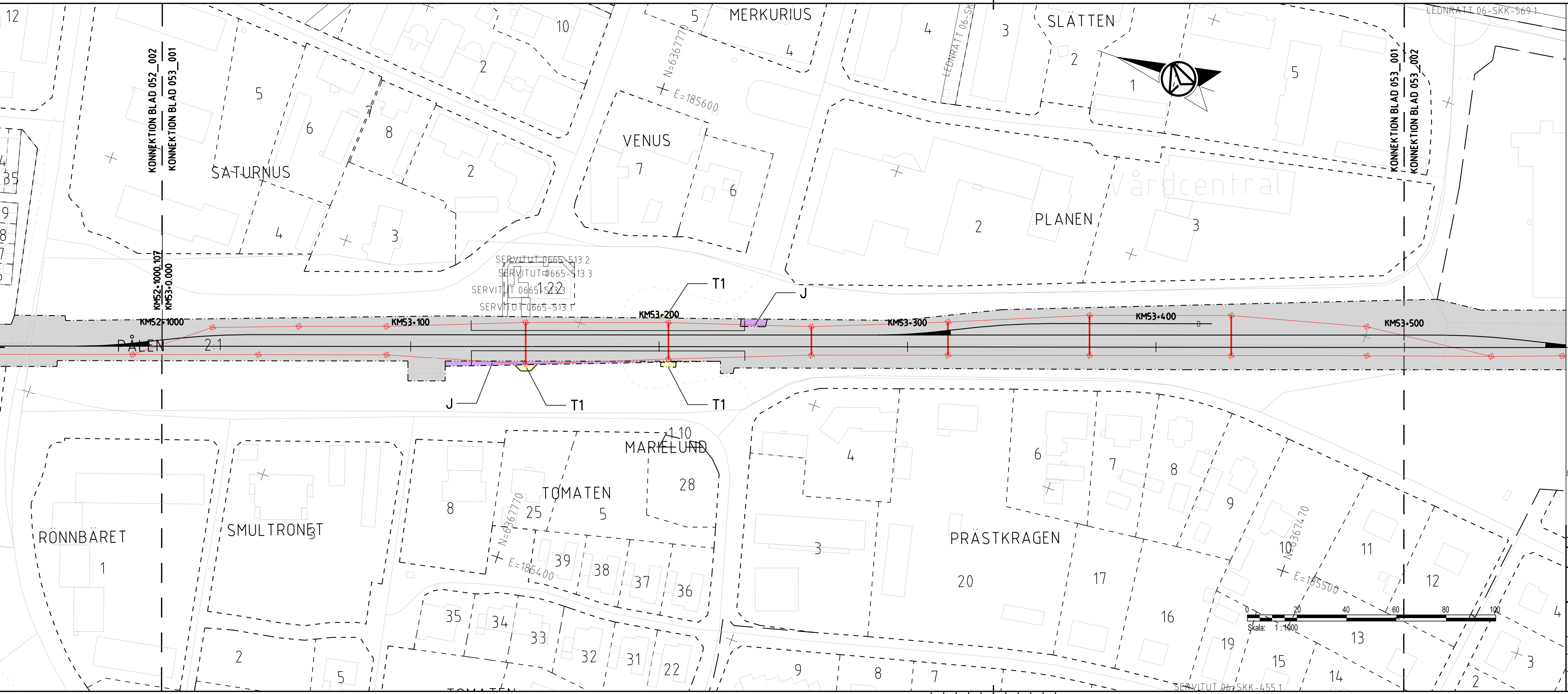
ANDR.	ANDRINGEN AVSER	TYP AV PLAN		GODKÄND AV	ANDR. DATUM
		<b>JÄRNVAGSPLAN</b>			
LEVERANTÖR	AVDELNING	LEVERANS/ÄNDRINGS-PM	TEKNIKOMRÅDE		
AFRY	AFRY		MARK		
	UPPDAGSNUMMER	KONSTRUKTIONSNUMMER	GRANSKNINGSSTATUS / SYFTE		
	202827		GODKÄND		
TRAFIKVERKET	<b>HALMSTAD-NÄSSJÖ</b>		HANDLINGSTYP		
		NÄSSJÖ-VÄRNAMO ELEKTRIFIERING	GRANSKNINGSHANDLING		
			ANLÄGGNINGSTYP		
SKAPAD AV	M. LYKO/L. WASIK	PLANKARTA	KILOMETER-METER	052+500 - 052+1000	BANDEL
GRANSKAD AV	U. CLASSON				732
GODKÄND AV	EF	DATUM	SKALA	FORMAT	RITNINGNUMMER FÖRVALTNING
		2023-10-23	1:1000	A3FF	168299-00-102-0052-0002
					BLAD
					NÄSTA BLAD
					ANDR.
					002
					001



188299-00-0000\_0000\_0000.dwg  
188299-00-0000\_0000\_0000.dwg  
188299-00-0000\_0000\_0000.dwg  
188299-00-0000\_0000\_0000.dwg  
188299-00-0000\_0000\_0000.dwg

Den här ritning är Trafikverkets egendom. Allt obehörigt begrundande av ritningen beivras enligt lag.  
TRAFIKVERKET

188299-00-0000\_0000\_0000.dwg  
188299-00-0000\_0000\_0000.dwg  
188299-00-0000\_0000\_0000.dwg  
188299-00-0000\_0000\_0000.dwg  
188299-00-0000\_0000\_0000.dwg



### TECKENFÖRKLARING

#### FASTSTÄLLS MARKANSPRÅK

- GRANS FÖR JÄRNVAGSPLAN
- GRANS FÖR JÄRNVAGSMARK
- AVGRÄNSNING MELLAN OLIKA TYPER AV MARKANSPRÅK
- J** NY JÄRNVAGSMARK MED AGANDERÄTT
- Js** NY JÄRNVAGSMARK MED SERVITUTSRÄTT
- J<sub>s</sub>** NY JÄRNVAGSMARK MED SERVITUTSRÄTT OCH TILLFÄLLIG NYTTJÄNDERÄTT
- T** TILLFÄLLIG NYTTJÄNDERÄTT GÄLLER FRÅN BYGGSTART TILL OCH MED TVÅ MÅNADER EFTER SLUTBESIKTNING

- T1** - TILLFÄLLIG NYTTJÄNDERÄTT FÖR ARBETSOMRÅDE
- T2** - TILLFÄLLIG NYTTJÄNDERÄTT FÖR UPPLAG
- T3** - TILLFÄLLIG NYTTJÄNDERÄTT FÖR BYGGTRAFIK
- T4** - TILLFÄLLIG NYTTJÄNDERÄTT FÖR BYGGTRAFIK FÄR EJ BLOCKERAS FÖR ALLMAN TRAFIK

#### VERKSAMHETER/ÅTGÄRDER SOM UNDTAS FRÅN FÖRBUD ENLIGT MILJÖBALKEN

SKYLDIGHETEN ATT GÖRA ANMÄLAN FÖR SAMRÅD ENLIGT 126 MB GÄLLER INTE FÖR DE VERKSAMHETER OCH ÅTGÄRDER SOM BEHOVS FÖR ATT BYGGA VÄGEN/JÄRNVÄGEN OCH SOM FASTSTÄLLS OCH INGÅR I VAGOMRÅDE FÖR ALLMAN VÄG/JÄRNVAGSMARK ELLER OMRÅDE FÖR TILLFÄLLIG NYTTJÄNDERÄTT.

- FÖRBUD SOM AVSER VERKSAMHET ELLER ÅTGÄRD INOM GENERELLT BIOTOPSKYDDSMRÅDE (7.11 ZST. MB) GÄLLER EJ BYGGANDE AV ALLMAN VÄG/JÄRNVÄG
- FÖRBUD MOT ÅTGÄRD INOM STRANDSKYDDSMRÅDE (7.15 MB) GÄLLER EJ BYGGANDE AV ALLMAN VÄG/JÄRNVÄG
- B1** - BYGGLOV KRÄVS INTE FÖR BYGGANDE AV TRANSFORMATORSTATIONER
- B2** - BYGGLOV KRÄVS INTE FÖR UPPLAG OCH MATERIALGÅRDAR
- GRANS FÖR B2-YTA

#### ÖVRIGA BETECKNINGAR PÅ PLANKARTAN

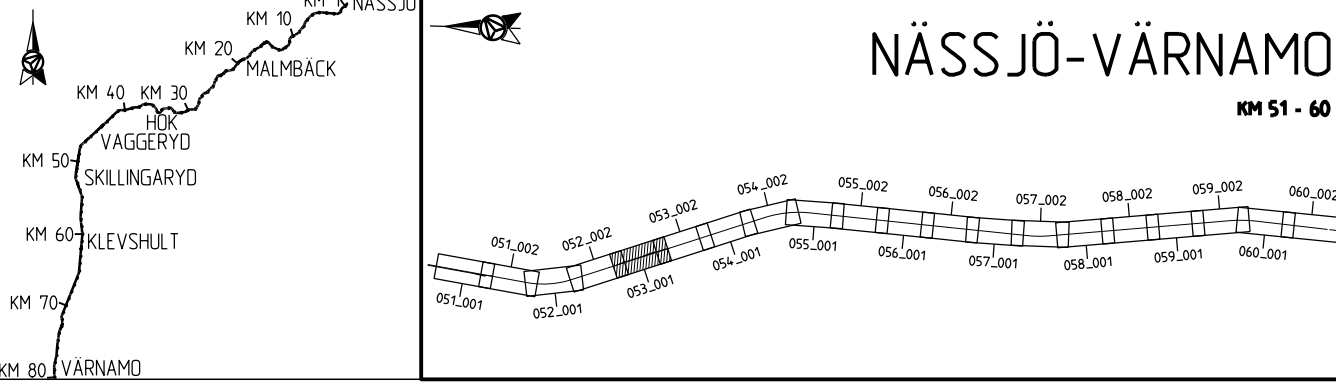
- KM1+ 800** NYTT JÄRNVAGSSPÅR, SPÄRMITT MED **•35.80**
- NY KONTAKTLEDNINGSANLÄGGNING, UNGEFÄRLIGT LÄGE
- NY KONTAKTLEDNINGSBRYGGA, UNGEFÄRLIGT LÄGE

#### FASTSTÄLLS EJ

- KM1+ 800** BEFINTLIG SPÄRMITT JÄRNVÄG MED LÅNGMÄTNING
- KOMMUNGRÄNS
- FASTIGHETSGRÄNS
- TRAKTSGRÄNS
- BEFINTLIGA RÄTTIGHETER
- BEFINTLIG VÄG, VAGMITT
- BEFINTLIG BYGGNAD
- FASTIGHETSBETECKNING
- TRAKTSNAMN
- TRAFIKVERKETS FASTIGHET SOM BEHÅLLS SOM JÄRNVAGSMARK MED AGANDERÄTT

#### KOORDINATSYSTEM

SYSTEM I PLAN: SWEREFF 99 13 30, SYSTEM I HÖJD: RH 2000  
DATUM GRUNDKARTA: 2022-10-28, DATUM FASTIGHETSKARTA: 2023-10-18



ANDR. ANDRNINGEN AVSER		TYP AV PLAN		GODKÄND AV		ANDR. DATUM	
<b>JÄRNVAGSPLAN</b>							
LEVERANTÖR	AVDELNING	LEVERANS-/ÄNDRINGS-PM	TEKNIKOMRÅDE				
<b>AFRY</b>	AFRY		MARK				
	UPPDRAGSNUMMER	KONSTRUKTIONSNUMMER	GRANSKNINGSSTATUS / SYFTE				
	202827		GODKÄND				
<b>TRAFIKVERKET</b>				<b>HÄLMSTAD-NÄSSJÖ</b>			
SKAPAD AV	M. LYKO/L. WASIK	PLANKARTA	KILOMETER-METER	053+000 - 053+500	BANDEL	732	
GRANSKAD AV	U. CLASSON		RITNINGSNUMMER PROJEKT	168299-00-102-0053-0001			
GODKÄND AV	EF	DATUM	2023-10-23	SKALA	1:1000	FORMAT	A3FF
		RITNINGSNUMMER FÖRVALTNING		BLAD	001	NÄSTA BLAD	002
				ANDR.			

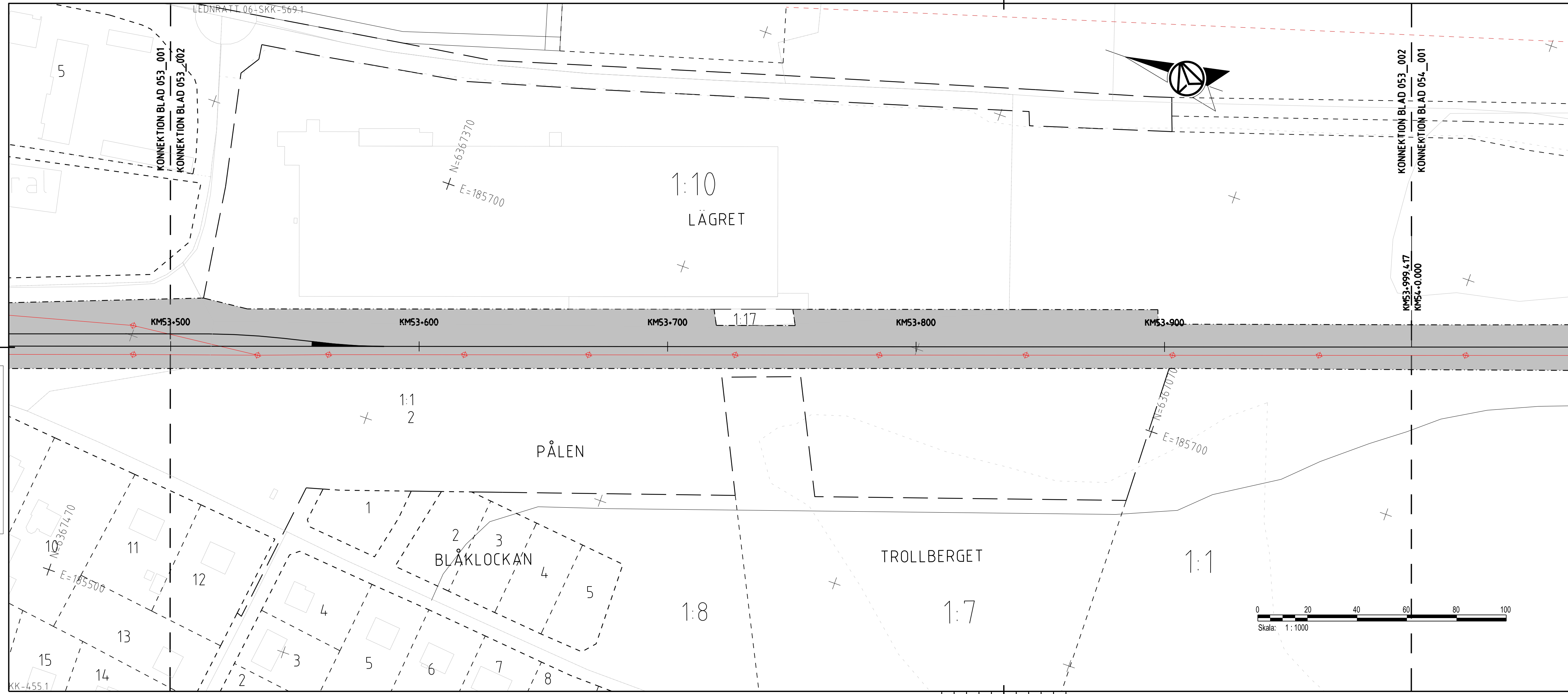
LAST RENDERED BY MICROSTATION 2023-10-28 09:30:00



1882929-00-01-002\_001.dwg  
1882929-00-01-002\_002.dwg  
1882929-00-01-002\_003.dwg  
1882929-00-01-002\_004.dwg  
1882929-00-01-002\_005.dwg

Den här ritning är Trafikverkets egendom. Allt obehörigt  
begagnande av ritningen beivras enligt lag.  
TRAFIKVERKET

1882929-00-01-002\_001.dwg  
1882929-00-01-002\_002.dwg  
1882929-00-01-002\_003.dwg  
1882929-00-01-002\_004.dwg  
1882929-00-01-002\_005.dwg



### TECKENFÖRKLARING

**FASTSTÄLLS**  
**MARKANSPRÅK**

- GRANS FÖR JÄRNVAGSPLAN
- GRANS FÖR JÄRNVAGSMARK
- AVGRÄNSNING MELLAN OLIKA TYPER AV MARKANSPRÅK

**J** NY JÄRNVAGSMARK MED AGANDERÄTT

**Js** NY JÄRNVAGSMARK MED SERVITUTSRÄTT

**Js** NY JÄRNVAGSMARK MED SERVITUTSRÄTT OCH TILLFÄLLIG NYTTJÄNDERÄTT

**T** TILLFÄLLIG NYTTJÄNDERÄTT GÄLLER FRÅN BYGGSTART TILL OCH MED TVÅ MÅNADER EFTER SLUTBESKTNING

**T1** - TILLFÄLLIG NYTTJÄNDERÄTT FÖR ARBETSOMRÅDE

**T2** - TILLFÄLLIG NYTTJÄNDERÄTT FÖR UPPLAG

**T3** - TILLFÄLLIG NYTTJÄNDERÄTT FÖR BYGGTRAFIK

**T4** - TILLFÄLLIG NYTTJÄNDERÄTT FÖR BYGGTRAFIK FÄR EJ BLOCKERAS FÖR ALLMAN TRAFIK

**VERKSAMHETER/ÅTGÄRDER SOM UNDTANTAS FRÅN FÖRBUD ENLIGT MILJÖBALKEN**

SKYLDDIGHETEN ATT GÖRA ANMÄLAN FÖR SAMRÅD ENLIGT 126 MB GÄLLER INTE FÖR DE VERKSAMHETER OCH ÅTGÄRDER SOM BEHOVS FÖR ATT BYGGA VÄGEN/JÄRNVÄGEN OCH SOM FASTSTÄLLS OCH INGÅR I VAGOMRÅDE FÖR ALLMAN VAG/JÄRNVAGSMARK ELLER OMRÅDE FÖR TILLFÄLLIG NYTTJÄNDERÄTT.

FORBUD SOM AVSER VERKSAMHET ELLER ÅTGÄRD INOM GENERELLT BIOTOPSKYDDSMRÅDE (7.11 ZST. MB) GÄLLER EJ BYGGANDE AV ALLMAN VAG/JÄRNVAG

FORBUD MOT ÅTGÄRD INOM STRANDSKYDDSMRÅDE (7.15 MB) GÄLLER EJ BYGGANDE AV ALLMAN VAG/JÄRNVAG

**B1** - BYGGLOV KRÄVS INTE FÖR BYGGANDE AV TRANSFORMATORSTATIONER

**B2** -BYGGLOV KRÄVS INTE FÖR UPPLAG OCH MATERIALGÅRDAR

GRANS FÖR B2-YTA

**ÖVRIGA BETECKNINGAR PÅ PLANKARTAN**

**KM1+ 800**  
**-35.80**

NYTT JÄRNVAGSPÅR, SPÄRMITT MED

NY KONTAKTLEDNINGSANLÄGGNING, UNGEFARLIGT LÄGE

NY KONTAKTLEDNINGSBRYGGA, UNGEFARLIGT LÄGE

**FASTSTÄLLS EJ**

**KM1+ 800**  
**-35.80**

BEFINTLIG SPÄRMITT JÄRNVAG MED LÄNGDMÄTNING

KOMMUNGRÄNS

FASTIGHETSGRÄNS

TRAKTSGRÄNS

BEFINTLIGA RÄTTIGHETER

BEFINTLIG VÄG, VAGMITT

BEFINTLIG BYGGNAD

FASTIGHETSBETECKNING

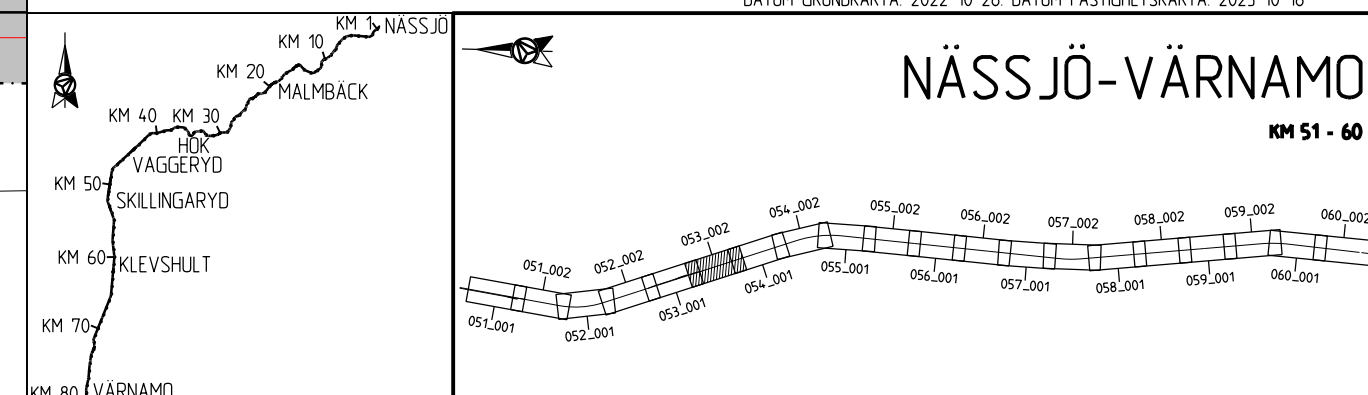
**NÄSSJÖ**

TRAFIKVERKET'S FASTIGHET SOM BEHÅLLS SOM JÄRNVAGSMARK MED AGANDERÄTT

**KOORDINATSYSTEM**

SYSTEM I PLAN: SWEREF 99 13 30, SYSTEM I HÖJD: RH 2000

DATUM GRUNDKARTA: 2022-10-28, DATUM FASTIGHETSKARTA: 2023-10-18



ANDR. ANDRNINGEN AVSER		GODKÄND AV		ANDR. DATUM	
TYP AV PLAN					
<b>JÄRNVAGSPLAN</b>					
LEVERANTÖR		AVDELNING	LEVERANS-/ANDRINGS-PM	TEKNIKOMRÅDE	
AFRY		AFRY		MARK	
		UPPDRAGSNUMMER	KONSTRUKTIONSNUMMER	GRANSKNINGSSTATUS / SYFTE	
		202827		GODKÄND	
TRAFIKVERKET		HALMSTAD-NÄSSJÖ		HANDLINGSTYP	
		NÄSSJÖ-VÄRNAMO ELEKTRIFIERING		GRÄNSKNINGSHANDLING	
SKAPAD AV		PLANKARTA		ANLÄGGNINGSTYP	
M. LYKO/L. WASIK				KILOMETER-METER	
GRANSKAD AV		SKALA	FORMAT	BÄNDEL	
U. CLASSON		1:1000	A3FF	053+500 - 053+1000	
GODKÄND AV		RITNINGSNUMMER FÖRVALTNING	BLAD	RITNINGSNUMMER PROJEKT	
EF			002	168299-00-102-0053-0002	
DATUM		SKALA	FORMAT	RITNINGSNUMMER PROJEKT	
2023-10-23		1:1000	A3FF	168299-00-102-0053-0002	
GODKÄND AV		RITNINGSNUMMER FÖRVALTNING	BLAD	NÄSTA BLAD	
EF			002	001	
ANDR.				ANDR.	

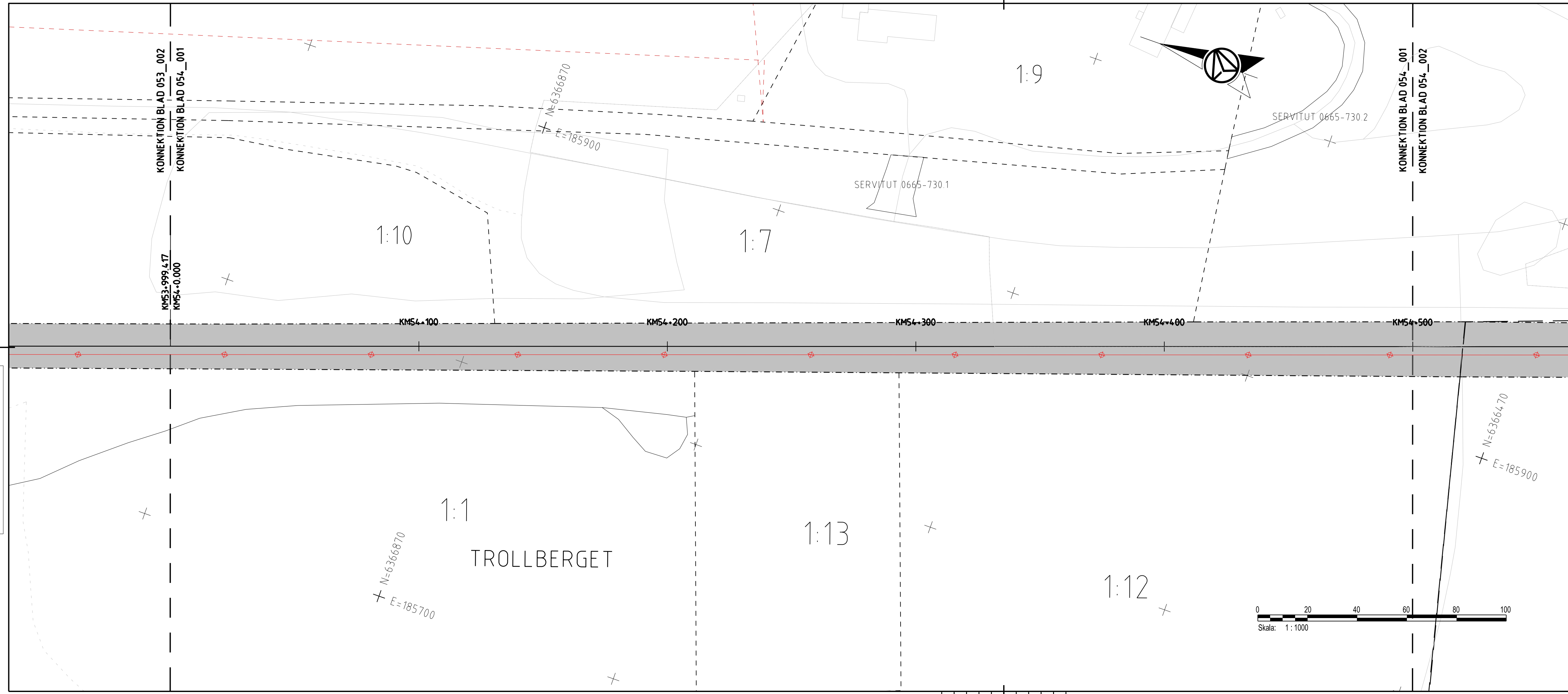
LAST RENDER BY MICROSTATION/BR29904010200530002.dwg 2023-10-28 10:48:18



1882929-00-00-0000-0000.dwg  
1882929-00-00-0000-0000.dwg  
1882929-00-00-0000-0000.dwg  
1882929-00-00-0000-0000.dwg  
1882929-00-00-0000-0000.dwg

Den här ritning är Trafikverkets egendom. Allt obehörigt bebyggande av riktningen beivras enligt lag.  
TRAFIKVERKET

1882929-00-00-0000-0000.dwg  
1882929-00-00-0000-0000.dwg  
1882929-00-00-0000-0000.dwg  
1882929-00-00-0000-0000.dwg  
1882929-00-00-0000-0000.dwg



### TECKENFÖRKLARING

#### FASTSTÄLLS MARKANSPRÅK

- GRANS FÖR JÄRNVAGSPLAN
- GRANS FÖR JÄRNVAGSMARK
- AVGRÄNSNING MELLAN OLIKA TYPER AV MARKANSPRÅK

**J** NY JÄRNVAGSMARK MED AGANDERÄTT

**Js** NY JÄRNVAGSMARK MED SERVITUTSRÄTT

**Js** NY JÄRNVAGSMARK MED SERVITUTSRÄTT OCH TILLFÄLLIG NYTTJÄNDERÄTT

**T** TILLFÄLLIG NYTTJÄNDERÄTT GÄLLER FRÅN BYGGSTART TILL OCH MED TVÅ MÅNADER EFTER SLUTBESIKTNING

**T1** - TILLFÄLLIG NYTTJÄNDERÄTT FÖR ARBETSOMRÅDE

**T2** - TILLFÄLLIG NYTTJÄNDERÄTT FÖR UPPLAG

**T3** - TILLFÄLLIG NYTTJÄNDERÄTT FÖR BYGGTRAFIK

**T4** - TILLFÄLLIG NYTTJÄNDERÄTT FÖR BYGGTRAFIK FÄR EJ BLOCKERAS FÖR ALLMAN TRAFIK

#### VERKSAMHETER/ÅTGÄRDER SOM UNDANTAS FRÅN FÖRBUD ENLIGT MILJÖBALKEN

SKYLDIGHETEN ATT GÖRA ANMÄLAN FÖR SAMRÅD ENLIGT 126 MB GÄLLER INTE FÖR DE VERKSAMHETER OCH ÅTGÄRDER SOM BEHOVS FÖR ATT BYGGA VÄGEN/JÄRNVÄGEN OCH SOM FASTSTÄLLS OCH INGÅR I VAGOMRÅDE FÖR ALLMAN VAG/JÄRNVAGSMARK ELLER OMRÅDE FÖR TILLFÄLLIG NYTTJÄNDERÄTT.

- FORBJUD SOM AVSER VERKSAMHET ELLER ÅTGÄRD INOM GENERELLT BIOTOPSKYDDOMRÅDE (7:11 2ST. MB) GÄLLER EJ BYGGANDE AV ALLMAN VAG/JÄRNVAG
- FORBJUD MOT ÅTGÄRD INOM STRANDSKYDDOMRÅDE (7:15 MB) GÄLLER EJ BYGGANDE AV ALLMAN VAG/JÄRNVAG
- B1 - BYGGLOV KRÄVS INTE FÖR BYGGANDE AV TRANSFORMATORSTATIONER
- B2 - BYGGLOV KRÄVS INTE FÖR UPPLAG OCH MATERIALGÅRDAR
- GRANS FÖR B2-YTA

#### ÖVRIGA BETECKNINGAR PÅ PLANKARTAN

**KM1+ 800**  
**35.80**

- NYTT JÄRNVAGSSPÅR, SPÄRMITT MED
- NY KONTAKTLEDNINGSANLÄGGNING, UNGEFÄRLIGT LÄGE
- NY KONTAKTLEDNINGSBRYGGA, UNGEFÄRLIGT LÄGE

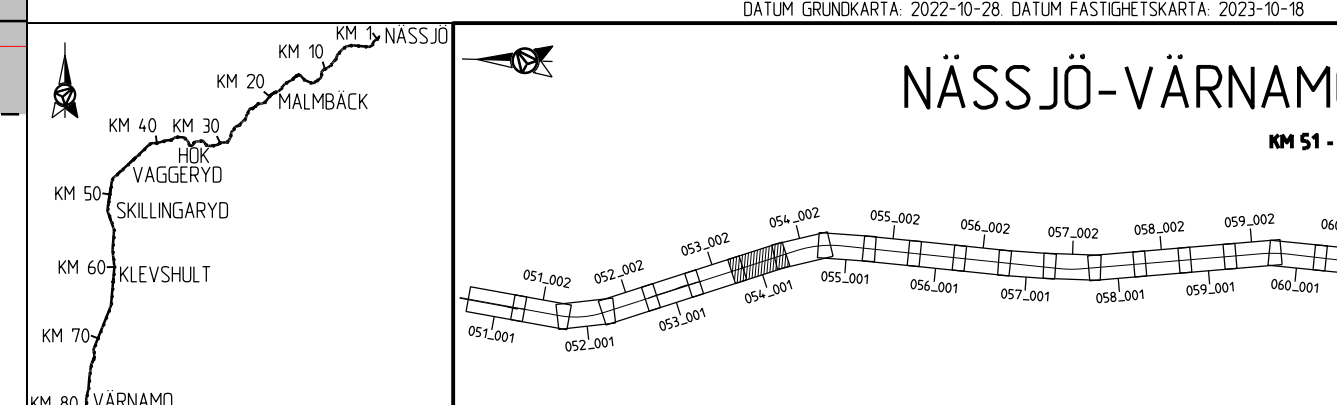
#### FASTSTÄLLS EJ

**KM1+ 800**  
**+**

- BEFINTLIG SPÄRMITT JÄRNVAG MED LÄNGDMÄTNING
- KOMMUNGRÄNS
- FASTIGHETSGRÄNS
- TRAKTSGRÄNS
- BEFINTLIGA RÄTTIGHETER
- BEFINTLIG VAG, VAGMITT
- BEFINTLIG BYGGNAD
- FASTIGHETSBETECKNING
- TRAKTNSNAMN
- TRAFIKVERKET'S FASTIGHET SOM BEHÅLLS SOM JÄRNVAGSMARK MED AGANDERÄTT

#### COORDINATSYSTEM

SYSTEM I PLAN: SWEREF 99 13 30, SYSTEM I HÖJD: RH 2000  
DATUM GRUNDKARTA: 2022-10-28, DATUM FASTIGHETSKARTA: 2023-10-18



ANDR. ANDRNINGEN AVSER		GODKÄND AV		ANDR. DATUM	
TYP AV PLAN					
<b>JÄRNVAGSPLAN</b>					
LEVERANTÖR	AVDELNING	LEVERANS/ANDRINGS-PM	TEKNIKOMRÅDE		
<b>AFRY</b>	AFRY		MARK		
	UPPDRAGSNUMMER	KONSTRUKTIONSNUMMER	GRÄNSKNINGSSTATUS / SYFTE		
	202827		GODKÄND		
<b>TRAFIKVERKET</b>	<b>HALMSTAD-NÄSSJÖ</b>		HANDLINGSTYP		
	NÄSSJÖ-VÄRNAMO ELEKTRIFIERING		GRÄNSKNINGSHANDLING		
SKAPAD AV	M. LYKO/L. WASIK	PLANKARTA	ANLÄGGNINGSTYP		
GRANSKAD AV	U. CLASSON		KILOMETER-METER	054+000 - 054+500	BANDEL
GODKÄND AV	EF	SKALA	1:1000		732
	DATUM	FORMAT	A3FF	RITNINGSNUMMER FÖRVALTNING	
	2023-10-23	SKALA	1:1000	BLAD	NÄSTA BLAD
		FORMAT	A3FF	001	002
		RITNINGSNUMMER FÖRVALTNING		ANDR.	

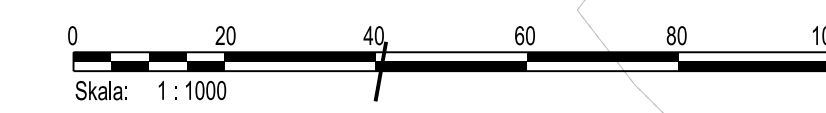
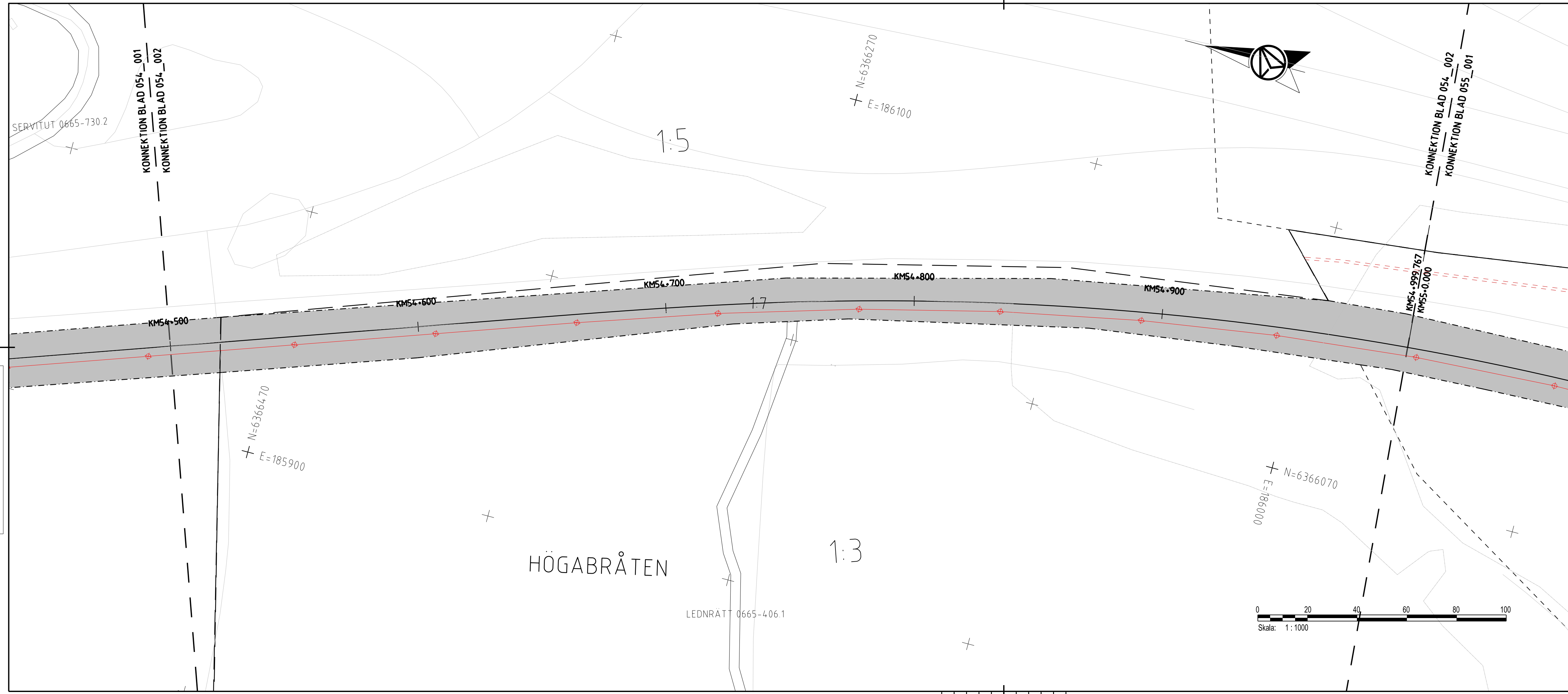
LAST RENDERED BY MICROSTATION 2023-10-28 09:04:00

LAST RENDERED BY AUTOCAD

168299-00-01-001.dwg  
168299-00-02-002.dwg  
168299-00-03-003.dwg  
168299-00-04-004.dwg  
168299-00-05-005.dwg  
168299-00-06-006.dwg  
168299-00-07-007.dwg  
168299-00-08-008.dwg  
168299-00-09-009.dwg  
168299-00-10-010.dwg  
168299-00-11-011.dwg  
168299-00-12-012.dwg  
168299-00-13-013.dwg  
168299-00-14-014.dwg  
168299-00-15-015.dwg  
168299-00-16-016.dwg  
168299-00-17-017.dwg  
168299-00-18-018.dwg  
168299-00-19-019.dwg  
168299-00-20-020.dwg  
168299-00-21-021.dwg  
168299-00-22-022.dwg  
168299-00-23-023.dwg  
168299-00-24-024.dwg  
168299-00-25-025.dwg  
168299-00-26-026.dwg  
168299-00-27-027.dwg  
168299-00-28-028.dwg  
168299-00-29-029.dwg  
168299-00-30-030.dwg  
168299-00-31-031.dwg  
168299-00-32-032.dwg  
168299-00-33-033.dwg  
168299-00-34-034.dwg  
168299-00-35-035.dwg  
168299-00-36-036.dwg  
168299-00-37-037.dwg  
168299-00-38-038.dwg  
168299-00-39-039.dwg  
168299-00-40-040.dwg  
168299-00-41-041.dwg  
168299-00-42-042.dwg  
168299-00-43-043.dwg  
168299-00-44-044.dwg  
168299-00-45-045.dwg  
168299-00-46-046.dwg  
168299-00-47-047.dwg  
168299-00-48-048.dwg  
168299-00-49-049.dwg  
168299-00-50-050.dwg  
168299-00-51-051.dwg  
168299-00-52-052.dwg  
168299-00-53-053.dwg  
168299-00-54-054.dwg  
168299-00-55-055.dwg  
168299-00-56-056.dwg  
168299-00-57-057.dwg  
168299-00-58-058.dwg  
168299-00-59-059.dwg  
168299-00-60-060.dwg  
168299-00-61-061.dwg  
168299-00-62-062.dwg  
168299-00-63-063.dwg  
168299-00-64-064.dwg  
168299-00-65-065.dwg  
168299-00-66-066.dwg  
168299-00-67-067.dwg  
168299-00-68-068.dwg  
168299-00-69-069.dwg  
168299-00-70-070.dwg  
168299-00-71-071.dwg  
168299-00-72-072.dwg  
168299-00-73-073.dwg  
168299-00-74-074.dwg  
168299-00-75-075.dwg  
168299-00-76-076.dwg  
168299-00-77-077.dwg  
168299-00-78-078.dwg  
168299-00-79-079.dwg  
168299-00-80-080.dwg  
168299-00-81-081.dwg  
168299-00-82-082.dwg  
168299-00-83-083.dwg  
168299-00-84-084.dwg  
168299-00-85-085.dwg  
168299-00-86-086.dwg  
168299-00-87-087.dwg  
168299-00-88-088.dwg  
168299-00-89-089.dwg  
168299-00-90-090.dwg  
168299-00-91-091.dwg  
168299-00-92-092.dwg  
168299-00-93-093.dwg  
168299-00-94-094.dwg  
168299-00-95-095.dwg  
168299-00-96-096.dwg  
168299-00-97-097.dwg  
168299-00-98-098.dwg  
168299-00-99-099.dwg  
168299-00-100-100.dwg

Den här ritningen är Trafikverkets egendom. Allt obehörigt begagnande av ritningen beivras enligt lag.  
TRAFIKVERKET

168299-00-01-001.dwg  
168299-00-02-002.dwg  
168299-00-03-003.dwg  
168299-00-04-004.dwg  
168299-00-05-005.dwg  
168299-00-06-006.dwg  
168299-00-07-007.dwg  
168299-00-08-008.dwg  
168299-00-09-009.dwg  
168299-00-10-010.dwg  
168299-00-11-011.dwg  
168299-00-12-012.dwg  
168299-00-13-013.dwg  
168299-00-14-014.dwg  
168299-00-15-015.dwg  
168299-00-16-016.dwg  
168299-00-17-017.dwg  
168299-00-18-018.dwg  
168299-00-19-019.dwg  
168299-00-20-020.dwg  
168299-00-21-021.dwg  
168299-00-22-022.dwg  
168299-00-23-023.dwg  
168299-00-24-024.dwg  
168299-00-25-025.dwg  
168299-00-26-026.dwg  
168299-00-27-027.dwg  
168299-00-28-028.dwg  
168299-00-29-029.dwg  
168299-00-30-030.dwg  
168299-00-31-031.dwg  
168299-00-32-032.dwg  
168299-00-33-033.dwg  
168299-00-34-034.dwg  
168299-00-35-035.dwg  
168299-00-36-036.dwg  
168299-00-37-037.dwg  
168299-00-38-038.dwg  
168299-00-39-039.dwg  
168299-00-40-040.dwg  
168299-00-41-041.dwg  
168299-00-42-042.dwg  
168299-00-43-043.dwg  
168299-00-44-044.dwg  
168299-00-45-045.dwg  
168299-00-46-046.dwg  
168299-00-47-047.dwg  
168299-00-48-048.dwg  
168299-00-49-049.dwg  
168299-00-50-050.dwg  
168299-00-51-051.dwg  
168299-00-52-052.dwg  
168299-00-53-053.dwg  
168299-00-54-054.dwg  
168299-00-55-055.dwg  
168299-00-56-056.dwg  
168299-00-57-057.dwg  
168299-00-58-058.dwg  
168299-00-59-059.dwg  
168299-00-60-060.dwg  
168299-00-61-061.dwg  
168299-00-62-062.dwg  
168299-00-63-063.dwg  
168299-00-64-064.dwg  
168299-00-65-065.dwg  
168299-00-66-066.dwg  
168299-00-67-067.dwg  
168299-00-68-068.dwg  
168299-00-69-069.dwg  
168299-00-70-070.dwg  
168299-00-71-071.dwg  
168299-00-72-072.dwg  
168299-00-73-073.dwg  
168299-00-74-074.dwg  
168299-00-75-075.dwg  
168299-00-76-076.dwg  
168299-00-77-077.dwg  
168299-00-78-078.dwg  
168299-00-79-079.dwg  
168299-00-80-080.dwg  
168299-00-81-081.dwg  
168299-00-82-082.dwg  
168299-00-83-083.dwg  
168299-00-84-084.dwg  
168299-00-85-085.dwg  
168299-00-86-086.dwg  
168299-00-87-087.dwg  
168299-00-88-088.dwg  
168299-00-89-089.dwg  
168299-00-90-090.dwg  
168299-00-91-091.dwg  
168299-00-92-092.dwg  
168299-00-93-093.dwg  
168299-00-94-094.dwg  
168299-00-95-095.dwg  
168299-00-96-096.dwg  
168299-00-97-097.dwg  
168299-00-98-098.dwg  
168299-00-99-099.dwg  
168299-00-100-100.dwg



### TECKENFÖRKLARING

#### FASTSTÄLLS

##### MARKANSPRÅK

- GRANS FÖR JÄRNVAGSPLAN
- GRANS FÖR JÄRNVAGSMARK
- AVGRÄNSNING MELLAN OLIKA TYPER AV MARKANSPRÅK

- J** NY JÄRNVAGSMARK MED AGANDERÄTT
- Js** NY JÄRNVAGSMARK MED SERVITUTSRÄTT
- Js** NY JÄRNVAGSMARK MED SERVITUTSRÄTT OCH TILLFÄLLIG NYTTJÄNDERÄTT
- T** TILLFÄLLIG NYTTJÄNDERÄTT GÄLLER FRÅN BYGGSTART TILL OCH MED TVÅ MÅNADER EFTER SLUTBESKTNING

- T1** - TILLFÄLLIG NYTTJÄNDERÄTT FÖR ARBETSOMRÅDE
- T2** - TILLFÄLLIG NYTTJÄNDERÄTT FÖR UPPLAG
- T3** - TILLFÄLLIG NYTTJÄNDERÄTT FÖR BYGGTRAFIK
- T4** - TILLFÄLLIG NYTTJÄNDERÄTT FÖR BYGGTRAFIK FÄR EJ BLOCKERAS FÖR ALLMAN TRAFIK

#### VERKSAMHETER/ÅTGÄRDER SOM UNDTANTAS FRÅN FÖRBUD ENLIGT MILJÖBALKEN

SKYLDIGHETEN ATT GÖRA ANMÄLAN FÖR SAMRÅD ENLIGT 126 MB GÄLLER INTE FÖR DE VERKSAMHETER OCH ÅTGÄRDER SOM BEHOVS FÖR ATT BYGGA VÄGEN/JÄRNVÄGEN OCH SOM FASTSTÄLLS OCH INGÅR I VAGOMRÅDE FÖR ALLMAN VAG/JÄRNVAGSMARK ELLER OMRÅDE FÖR TILLFÄLLIG NYTTJÄNDERÄTT.

- FORBJUD SOM AVSER VERKSAMHET ELLER ÅTGÄRD INOM GENERELLT BIOTOPSKYDDOMRÅDE (7.11 ZST. MB) GÄLLER EJ BYGGANDE AV ALLMAN VAG/JÄRNVAG
- FORBJUD MOT ÅTGÄRD INOM STRANDSKYDDOMRÅDE (7.15 MB) GÄLLER EJ BYGGANDE AV ALLMAN VAG/JÄRNVAG
- B1** - BYGGLOV KRÄVS INTE FÖR BYGGANDE AV TRANSFORMATORSTATIONER
- B2** -BYGGLOV KRÄVS INTE FÖR UPPLAG OCH MATERIALGÅRDAR
- GRANS FÖR B2-YTA

#### ÖVRIGA BETECKNINGAR PÅ PLANKARTAN

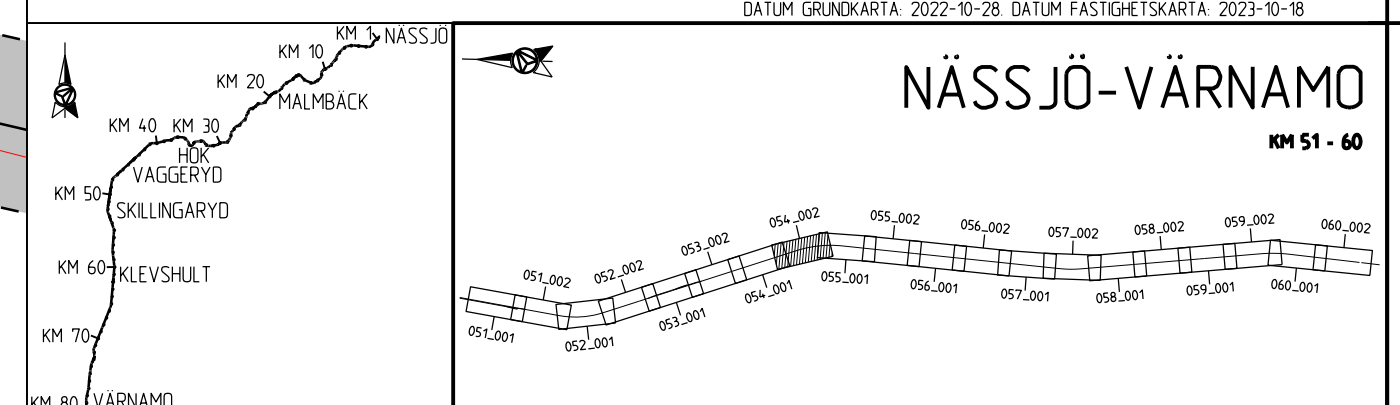
- KM1+ 800** NYTT JÄRNVAGSPÅR, SPÄRMITT MED
- 35.80** NY KONTAKTLEDNINGSANLÄGGNING, UNGEFÄRLIGT LÄGE
- NY KONTAKTLEDNINGSBRYGGA, UNGEFÄRLIGT LÄGE

#### FASTSTÄLLS EJ

- KM1+ 800** BEFINTLIG SPÄRMITT JÄRNVAG MED LÄNGDMÄTNING
- KOMMUNGRÄNS
- FASTIGHETSGRÄNS
- TRAKTSGRÄNS
- BEFINTLIGA RÄTTIGHETER
- BEFINTLIG VÄG, VAGMITT
- BEFINTLIG BYGGNAD
- FASTIGHETSBETECKNING
- TRAKTSNAMN
- TRAFIKVERKET'S FASTIGHET SOM BEHÅLLS SOM JÄRNVAGSMARK MED AGANDERÄTT

#### KOORDINATSYSTEM

SYSTEM I PLAN: SWEREF 99 13 30, SYSTEM I HÖJD: RH 2000  
DATUM GRUNDKARTA: 2022-10-28, DATUM FASTIGHETSKARTA: 2023-10-18



ANDR. ANDRNINGEN AVSER		GODKÄND AV		ANDR. DATUM	
TYP AV PLAN					
<b>JÄRNVAGSPLAN</b>					
LEVERANTÖR		AVDELNING		LEVERANS/ANDRINGS-PM	
AFRY		AFRY		TEKNIKOMRÅDE	
		UPPDRAGSNUMMER		GRANSKNINGSSTATUS / SYFTE	
		202827		GODKÄND	
TRAFIKVERKET		HÄLMSTAD-NÄSSJÖ		HANDLINGSTYP	
		NÄSSJÖ-VÄRNAMO ELEKTRIFIERING		GRANSKNINGSHANDLING	
SKAPAD AV		PLANKARTA		ANLÄGGNINGSTYP	
M. LYKO/L. WASIK				KILOMETER-METER	
GRANSKAD AV		SKALA		BÄNDEL	
U. CLASSON		1:1000		054+500 - 054+1000	
GODKÄND AV		FORMAT		RITNINGNUMMER PROJEKT	
EF		A3FF		168299-00-102-0054-0002	
DATUM		RITNINGNUMMER FÖRVALTNING		BLAD	
2023-10-23				002	
				NÄSTA BLAD	
				001	
				ANDR.	

AF4481897

2023-10-28:35

LAST RENDER BY MICROSTATION/20231028084002.dwg

LAST RENDER BY AUTOCAD