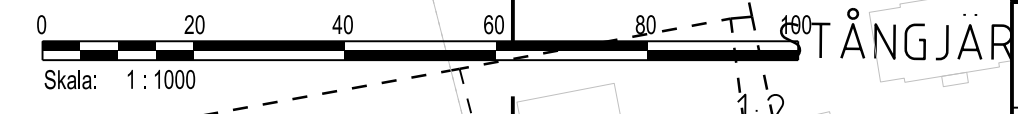

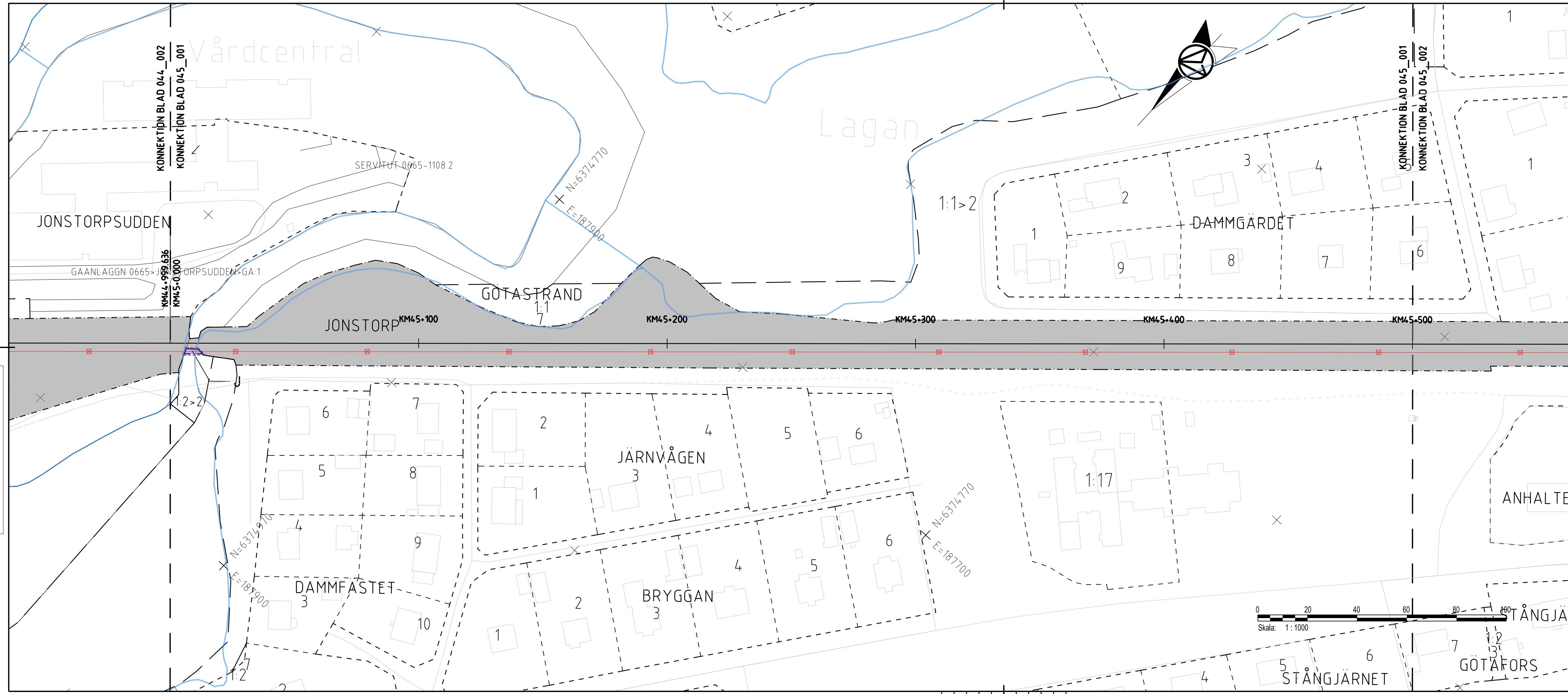


168299-00-102-004-0001.dwg
168299-00-102-004-0002.dwg
168299-00-102-004-0003.dwg
168299-00-102-004-0004.dwg
168299-00-102-004-0005.dwg
168299-00-102-004-0006.dwg
168299-00-102-004-0007.dwg
168299-00-102-004-0008.dwg
168299-00-102-004-0009.dwg
168299-00-102-004-0010.dwg

Den här ritning är Trafikverkets egendom. Allt obehörigt
begagnande av ritningen beivras enligt lag.
TRAFIKVERKET

168299-00-102-004-0001.dwg
168299-00-102-004-0002.dwg
168299-00-102-004-0003.dwg
168299-00-102-004-0004.dwg
168299-00-102-004-0005.dwg
168299-00-102-004-0006.dwg
168299-00-102-004-0007.dwg
168299-00-102-004-0008.dwg
168299-00-102-004-0009.dwg
168299-00-102-004-0010.dwg



TECKENFÖRKLARING

FASTSTÄLLS MARKANSPRÅK

- GRANS FÖR JÄRNVAGSPLAN
- GRANS FÖR JÄRNVAGSMARK
- AVGRÄNSNING MELLAN OLIKA TYPER AV MARKANSPRÅK
- J** NY JÄRNVAGSMARK MED AGANDERÄTT
- Js** NY JÄRNVAGSMARK MED SERVITUTSRÄTT
- Js** NY JÄRNVAGSMARK MED SERVITUTSRÄTT OCH TILLFÄLLIG NYTTJÄNDERÄTT
- T** TILLFÄLLIG NYTTJÄNDERÄTT GÄLLER FRÅN BYGGSTART TILL OCH MED TVÅ MÅNADER EFTER SLUTBESIKTNING
- T1** - TILLFÄLLIG NYTTJÄNDERÄTT FÖR ARBETSOMRÅDE
- T2** - TILLFÄLLIG NYTTJÄNDERÄTT FÖR UPPLAG
- T3** - TILLFÄLLIG NYTTJÄNDERÄTT FÖR BYGGTRAFIK
- T4** - TILLFÄLLIG NYTTJÄNDERÄTT FÖR BYGGTRAFIK FÄR EJ BLOCKERAS FÖR ALLMAN TRAFIK

- B1** - BYGGLOV KRÄVS INTE FÖR BYGGANDE AV TRANSFORMATORSTATIONER
- B2** - BYGGLOV KRÄVS INTE FÖR UPPLAG OCH MATERIALGÅRDAR
- GRANS FÖR B2-YTA
- KM1+ 800** NYTT JÄRNVAGSSPÅR, SPÄRMITT MED
- 35.80** NY KONTAKTLEDNINGSANLÄGGNING, UNGEFÄRLIGT LÄGE
- NY KONTAKTLEDNINGSBRYGGA, UNGEFÄRLIGT LÄGE

FASTSTÄLLS EJ

- KM1+ 800** BEFINTLIG SPÄRMITT JÄRNVAG MED LÄNGDMÄTNING
- KOMMUNGRÄNS
- FASTIGHETSGRÄNS
- TRAKTSGRÄNS
- BEFINTLIGA RÄTTIGHETER
- BEFINTLIG VÄG, VÄGMITT
- BEFINTLIG BYGGNAD
- FASTIGHETSBETECKNING
- TRAKTSNAMN
- TRAFIKVERKET'S FASTIGHET SOM BEHÅLLS SOM JÄRNVAGSMARK MED AGANDERÄTT

VERKSAMHETER/ÅTGÄRDER SOM UNDTAS FRÅN FÖRBUD ENLIGT MILJÖBALKEN

SKYLDIGHETEN ATT GÖRA ANMÄLAN FÖR SAMRÅD ENLIGT 126 MB GÄLLER INTE FÖR DE VERKSAMHETER OCH ÅTGÄRDER SOM BEHOVS FÖR ATT BYGGA VÄG/JÄRNVÄG OCH SOM FASTSTÄLLS OCH INGÅR I VÄGOMRÅDE FÖR ALLMAN VÄG/JÄRNVAGSMARK ELLER OMRÅDE FÖR TILLFÄLLIG NYTTJÄNDERÄTT.

- FÖRBUD SOM AVSER VERKSAMHET ELLER ÅTGÄRD INOM GENERELLT BIOTOPSKYDDOMRÅDE (7:11 2ST. MB) GÄLLER EJ BYGGANDE AV ALLMAN VÄG/JÄRNVAG
- FÖRBUD MOT ÅTGÄRD INOM STRANDSKYDDOMRÅDE (7:15 MB) GÄLLER EJ BYGGANDE AV ALLMAN VÄG/JÄRNVAG

- B1** - BYGGLOV KRÄVS INTE FÖR BYGGANDE AV TRANSFORMATORSTATIONER
- B2** - BYGGLOV KRÄVS INTE FÖR UPPLAG OCH MATERIALGÅRDAR

ÖVRIGA BETECKNINGAR PÅ PLANKARTAN

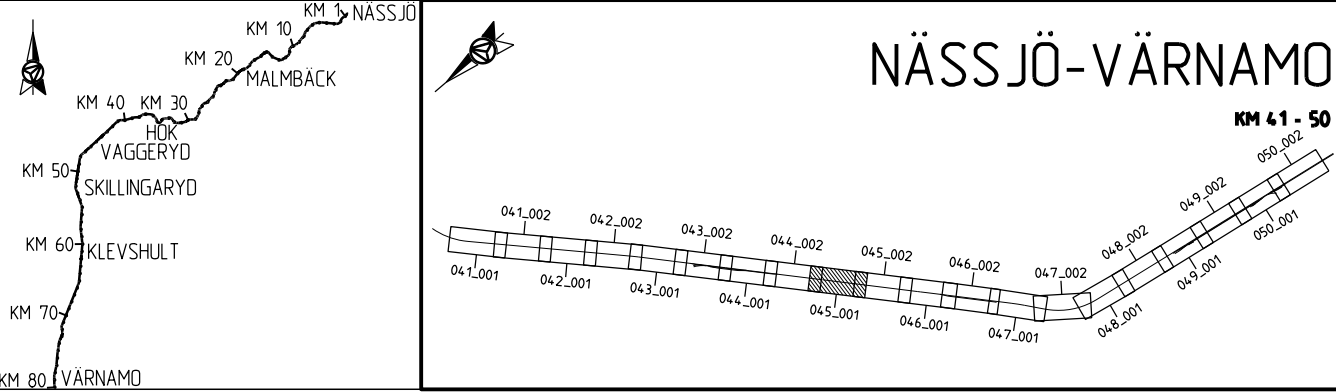
- KM1+ 800** NYTT JÄRNVAGSSPÅR, SPÄRMITT MED
- 35.80** NY KONTAKTLEDNINGSANLÄGGNING, UNGEFÄRLIGT LÄGE
- NY KONTAKTLEDNINGSBRYGGA, UNGEFÄRLIGT LÄGE

FASTSTÄLLS EJ

- KM1+ 800** BEFINTLIG SPÄRMITT JÄRNVAG MED LÄNGDMÄTNING
- KOMMUNGRÄNS
- FASTIGHETSGRÄNS
- TRAKTSGRÄNS
- BEFINTLIGA RÄTTIGHETER
- BEFINTLIG VÄG, VÄGMITT
- BEFINTLIG BYGGNAD
- FASTIGHETSBETECKNING
- TRAKTSNAMN
- TRAFIKVERKET'S FASTIGHET SOM BEHÅLLS SOM JÄRNVAGSMARK MED AGANDERÄTT

KOORDINATSYSTEM

SYSTEM I PLAN: SWEREF 99 13 30, SYSTEM I HÖJD: RH 2000
DATUM GRUNDKARTA: 2022-10-28, DATUM FASTIGHETSKARTA: 2023-10-18



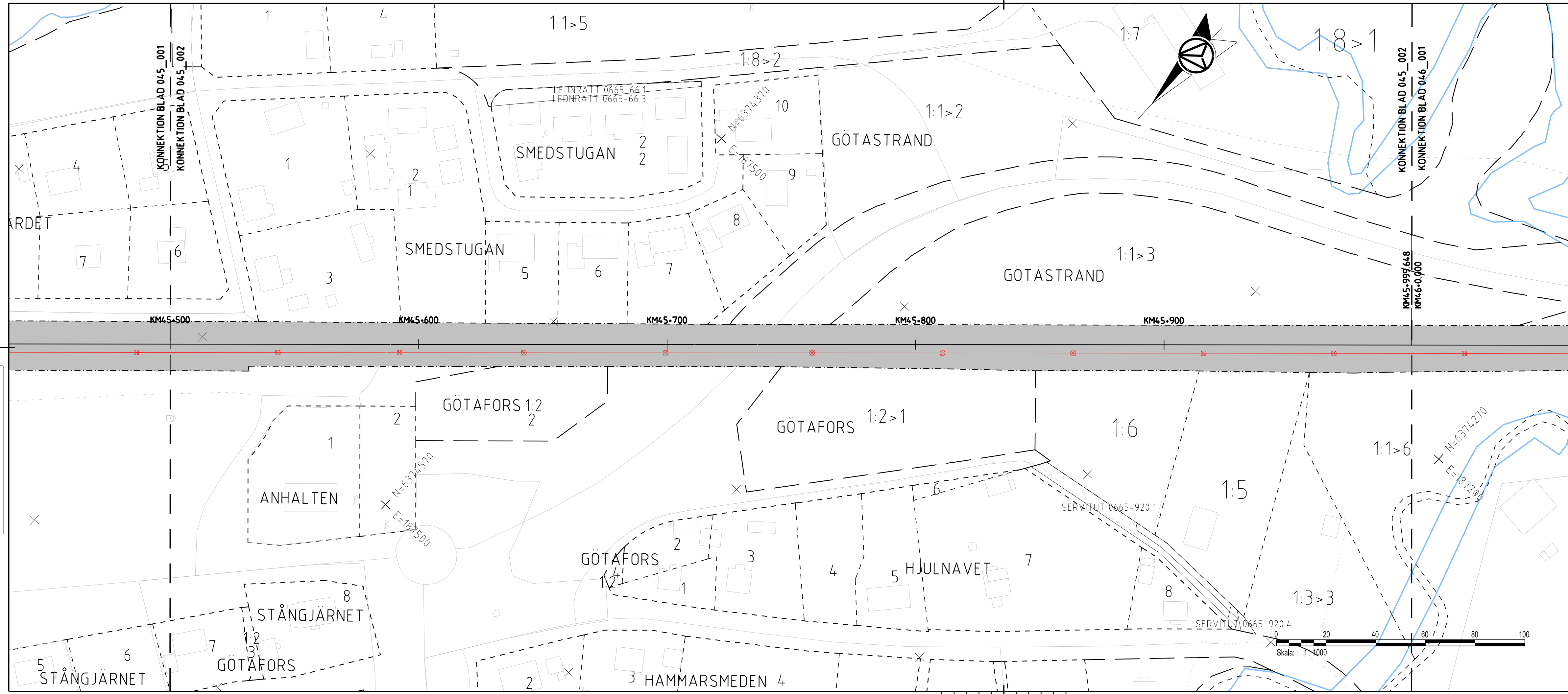
ANDR. ANDRNINGEN AVSER		GÖDKÄND AV		ANDR. DATUM	
TYP AV PLAN					
JÄRNVAGSPLAN					
LEVERANTÖR		AVDELNING		LEVERANS/ANDRINGS-PM	
AFRY		AFRY			
		UPPRORGSNUMMER		KONSTRUKTIONSNUMMER	
		202827			
TEKNIKOMRÅDE		GRÄNSKNINGSSTATUS / SYFTE		GÖDKÄND	
MARK					
HANDLINGSTYP		GRÄNSKNINGSHANDLING		ANLÄGGNINGSTYP	
KILOMETER-METER		BANDL			
045+000 - 045+500		732			
RITNINGSNUMMER PROJEKT		BLAD		NÄSTA BLAD	
168299-00-102-0045-0001		001		002	
SKAPAD AV		DATUM		RITNINGSNUMMER FÖRVALTNING	
M. LYKO/L. WASIK		2023-10-23			
GRANSKAD AV		SKALA		FORMAT	
U. CLASSON		1:1000		A3FF	
GÖDKÄND AV		SKALA		RITNINGSNUMMER FÖRVALTNING	
EF		1:1000			
		FORMAT		RITNINGSNUMMER FÖRVALTNING	
		A3FF			
		BLAD		NÄSTA BLAD	
		001		002	
		ANDR.			

LAST RENDER BY AUTOCAD

188299-00-001_001.dwg
188299-00-002_002.dwg
188299-00-003_003.dwg
188299-00-004_004.dwg
188299-00-005_005.dwg
188299-00-006_006.dwg
188299-00-007_007.dwg
188299-00-008_008.dwg
188299-00-009_009.dwg
188299-00-010_010.dwg

Denna ritning är Trafikverkets egendom. Allt obehörigt
begärande av ritningen beivras enligt lag.
TRAFIKVERKET

188299-00-001_001.dwg
188299-00-002_002.dwg
188299-00-003_003.dwg
188299-00-004_004.dwg
188299-00-005_005.dwg
188299-00-006_006.dwg
188299-00-007_007.dwg
188299-00-008_008.dwg
188299-00-009_009.dwg
188299-00-010_010.dwg



TECKENFÖRKLARING

FASTSTÄLLS MARKANSPRÅK

- GRANS FÖR JÄRNVAGSPLAN
- GRANS FÖR JÄRNVAGSMARK
- AVGRÄNSNING MELLAN OLIKA TYPER AV MARKANSPRÅK

J NY JÄRNVAGSMARK MED AGANDERÄTT

Js NY JÄRNVAGSMARK MED SERVITUTSRÄTT

Js NY JÄRNVAGSMARK MED SERVITUTSRÄTT OCH TILLFÄLLIG NYTTJÄNDERÄTT

T TILLFÄLLIG NYTTJÄNDERÄTT GÄLLER FRÅN BYGGSTART TILL OCH MED TVÅ MÅNADER EFTER SLUTBESIKTNING

T1 - TILLFÄLLIG NYTTJÄNDERÄTT FÖR ARBETSOMRÅDE

T2 - TILLFÄLLIG NYTTJÄNDERÄTT FÖR UPPLAG

T3 - TILLFÄLLIG NYTTJÄNDERÄTT FÖR BYGGTRAFIK

T4 - TILLFÄLLIG NYTTJÄNDERÄTT FÖR BYGGTRAFIK FÄR EJ BLOCKERAS FÖR ALLMAN TRAFIK

VERKSAMHETER/ÅTGÄRDER SOM UNDTAS FRÅN FÖRBUD ENLIGT MILJÖBALKEN

SKYLDIGHETEN ATT GÖRA ANMÄLAN FÖR SAMRÅD ENLIGT 126 MB GÄLLER INTE FÖR DE VERKSAMHETER OCH ÅTGÄRDER SOM BEHOVS FÖR ATT BYGGA VÄGEN/JÄRNVÄGEN OCH SOM FASTSTÄLLS OCH INGÅR I VAGOMRÅDE FÖR ALLMAN VAG/JÄRNVAGSMARK ELLER OMRÅDE FÖR TILLFÄLLIG NYTTJÄNDERÄTT.

FORBUD SOM AVSER VERKSAMHET ELLER ÅTGÄRD INOM GENERELLT BIOTOPSKYDDSMRÅDE (7:11 2ST. MB) GÄLLER EJ BYGGANDE AV ALLMAN VAG/JÄRNVAG

FORBUD MOT ÅTGÄRD INOM STRANDSKYDDSMRÅDE (7:15 MB) GÄLLER EJ BYGGANDE AV ALLMAN VAG/JÄRNVAG

B1 - BYGGLOV KRÄVS INTE FÖR BYGGANDE AV TRANSFORMATORSTATIONER

B2 - BYGGLOV KRÄVS INTE FÖR UPPLAG OCH MATERIALGÅRDAR

GRANS FÖR B2-YTA

ÖVRIGA BETECKNINGAR PÅ PLANKARTAN

KM1+ 800
•35'80

NY KONTAKTLEDNINGSANLÄGGNING, UNGEFÄRLIGT LÄGE

NY KONTAKTLEDNINGSBRYGGA, UNGEFÄRLIGT LÄGE

FASTSTÄLLS EJ

KM1+ 800

BEFINTLIG SPÄRMITT JÄRNVAG MED LÅNGMÄTNING

KOMMUNGRÄNS

FASTIGHETSGRÄNS

TRAKTSGRÄNS

BEFINTLIGA RÄTTIGHETER

BEFINTLIG VÄG, VAGMITT

BEFINTLIG BYGGNAD

FASTIGHETSBETECKNING

TRAKTSMÄNN

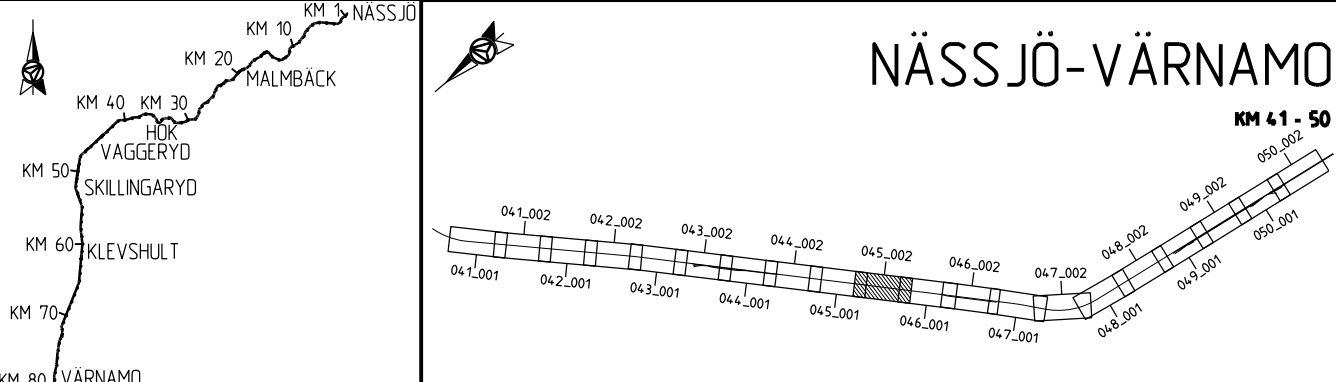
13:1
NÄSSJÖ

TRAFIKVERKET'S FASTIGHET SOM BEHÅLLS SOM JÄRNVAGSMARK MED AGANDERÄTT

KOORDINATSYSTEM

SYSTEM I PLAN: SWEREFF 99 13 30, SYSTEM I HÖJD: RH 2000

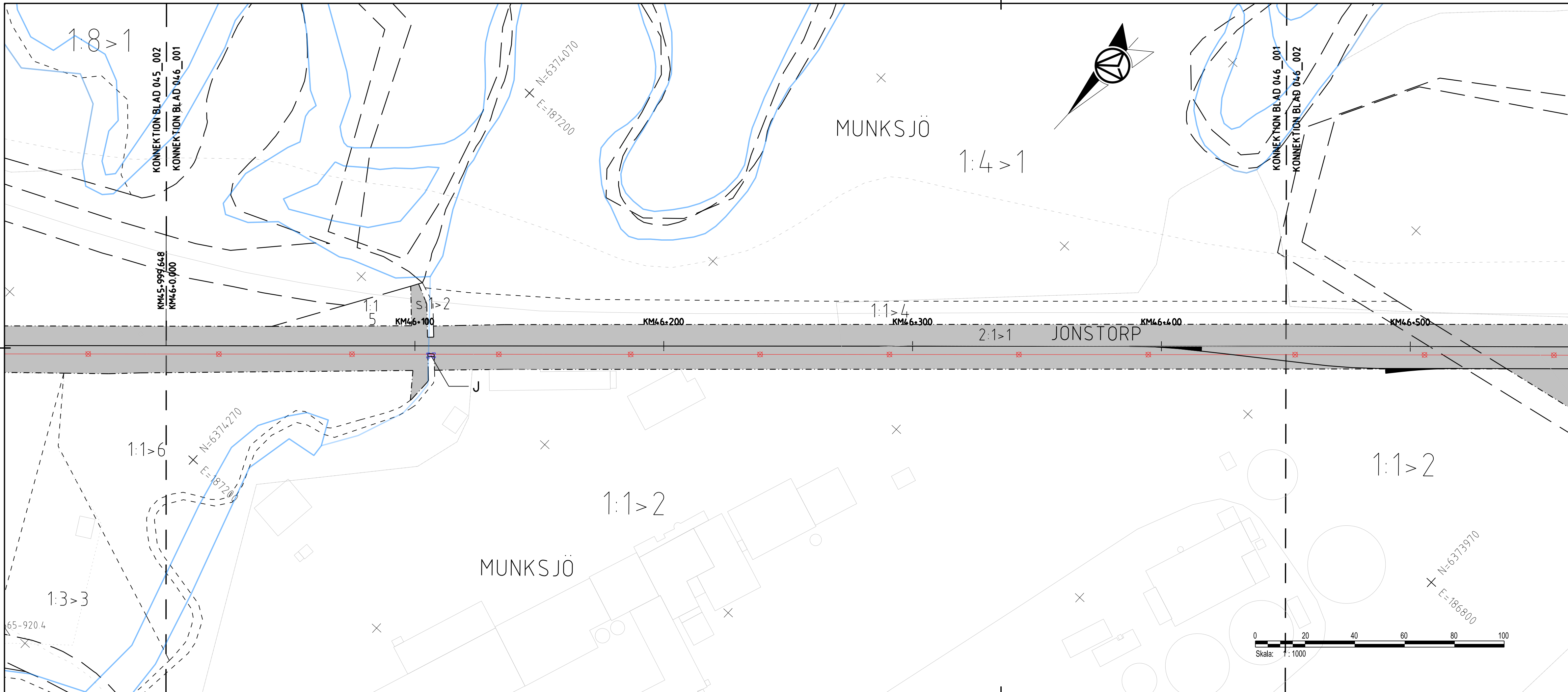
DATUM GRUNDKARTA: 2022-10-28, DATUM FASTIGHETSKARTA: 2023-10-18



ANDR. ANDRNINGEN AVSER		GÖDKÄND AV		ANDR. DATUM	
TYP AV PLAN					
JÄRNVAGSPLAN					
LEVERANTÖR		AVDELNING		LEVERANS-/ÄNDRINGS-PM	
		AFRY			
		UPPDRAGSNUMMER		KONSTRUKTIONSNUMMER	
		202827			
TRAFIKVERKET		TEKNIKOMRÅDE			
		MARK			
		GRÄNSKÄNNINGSSTATUS / SYFTE			
		GÖDKÄND			
		HANDLINGSTYP			
		GRÄNSKÄNNINGSHANDLING			
		ANLÄGGNINGSTYP			
		KILOMETER-METER			
		045+500 - 045+1000		BANDEL	
				732	
		RITINGSNUMMER PROJEKT			
		168299-00-102-0045-0002			
SKAPAD AV		M. LYKO/L. WASIK		PLANKARTA	
GRANSKAD AV		U. CLASSON		RITINGSNUMMER FÖRVALTNING	
GÖDKÄND AV		EF		BLAD	
DATUM		2023-10-23		NÄSTA BLAD	
SKALA		1:1000		ANDR.	
FORMAT		A3FF		002	
RITINGSNUMMER FÖRVALTNING				001	

LAST RENDERS BY MICROSTATION 2023-10-28 09:00:00

LAST RENDERS BY AUTOCAD 2023-10-28 09:00:00



TECKENFÖRKLARING

FASTSTÄLLS MARKANSPRÅK

- GRANS FÖR JÄRNVAGSPLAN
- GRANS FÖR JÄRNVAGSMARK
- AVGRÄNSNING MELLAN OLIKA TYPER AV MARKANSPRÅK
- J** NY JÄRNVAGSMARK MED AGANDERÄTT
- Js** NY JÄRNVAGSMARK MED SERVITUTSRÄTT
- Js** NY JÄRNVAGSMARK MED SERVITUTSRÄTT OCH TILFÄLLIG NYTTJANDERÄTT
- T** TILFÄLLIG NYTTJANDERÄTT GÄLLER FRÅN BYGGSTART TILL OCH MED TVÅ MÅNADER EFTER SLUTBESIKTNING
- T1** - TILFÄLLIG NYTTJANDERÄTT FÖR ARBETSOMRÅDE
- T2** - TILFÄLLIG NYTTJANDERÄTT FÖR UPPLAG
- T3** - TILFÄLLIG NYTTJANDERÄTT FÖR BYGGTRAFIK
- T4** - TILFÄLLIG NYTTJANDERÄTT FÖR BYGGTRAFIK FÄR EJ BLOCKERAS FÖR ALLMAN TRAFIK

VERKSAMHETER/ÅTGÄRDER SOM UNDANTAS FRÅN FÖRBUD ENLIGT MILJÖBALKEN

SKYLDIGHETEN ATT GÖRA ANMÄLAN FÖR SAMRÅD ENLIGT 126 MB GÄLLER INTE FÖR DE VERKSAMHETER OCH ÅTGÄRDER SOM BEHOVS FÖR ATT BYGGA VÄGEN/JÄRNVÄGEN OCH SOM FASTSTÄLLS OCH INGÅR I VAGOMRÅDE FÖR ALLMAN VAG/JÄRNVAGSMARK ELLER OMRÅDE FÖR TILFÄLLIG NYTTJANDERÄTT.

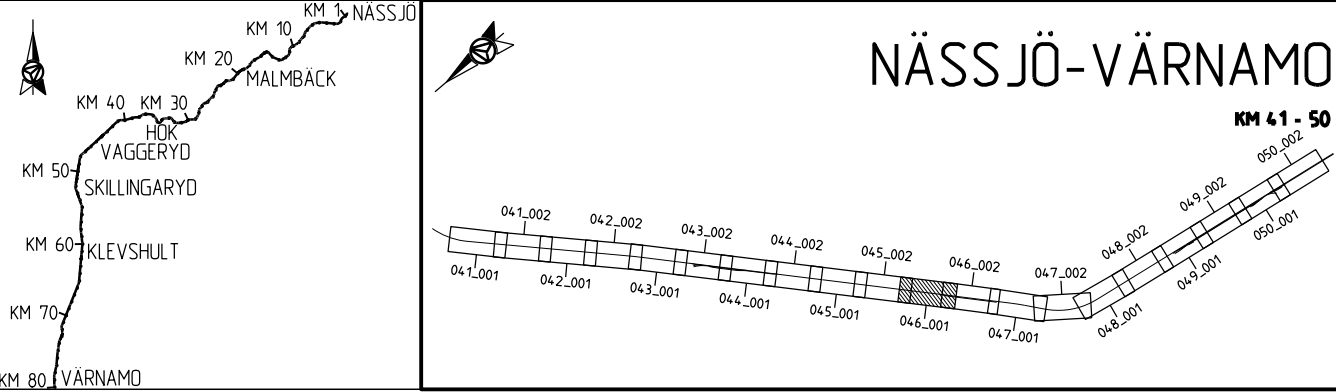
- FÖRBUD SOM AVSER VERKSAMHET ELLER ÅTGÄRD INOM GENERELLT BIOTOPSKYDDSMRÅDE (7:11 2ST. MB) GÄLLER EJ BYGGANDE AV ALLMAN VAG/JÄRNVAG
- FÖRBUD MOT ÅTGÄRD INOM STRANDSKYDDSMRÅDE (7:15 MB) GÄLLER EJ BYGGANDE AV ALLMAN VAG/JÄRNVAG
- B1** - BYGGLOV KRÄVS INTE FÖR BYGGANDE AV TRANSFORMATORSTATIONER
- B2** -BYGGLOV KRÄVS INTE FÖR UPPLAG OCH MATERIALGÅRDAR
- GRANS FÖR B2-YTA

- #### ÖVRIGA BETECKNINGAR PÅ PLANKARTAN
- KM1+ 800** NYTT JÄRNVAGSPÅR, SPÄRMITT MED **-35'80**
 - NY KONTAKTLEDNINGSANLÄGGNING, UNGEFÄRLIGT LÄGE
 - NY KONTAKTLEDNINGSBRYGGA, UNGEFÄRLIGT LÄGE

- #### FASTSTÄLLS EJ
- KM1+ 800** BEFINTLIG SPÄRMITT JÄRNVAG MED LÄNGDMÄTNING
 - KOMMUNGRÄNS
 - FASTIGHETSGRÄNS
 - TRAKTSGRÄNS
 - BEFINTLIGA RÄTTIGHETER
 - BEFINTLIG VÄG, VAGMITT
 - BEFINTLIG BYGGNAD
 - FASTIGHETSBETECKNING
 - TRAKTNSNAMN
 - TRAFIKVERKETS FASTIGHET SOM BEHÅLLS SOM JÄRNVAGSMARK MED AGANDERÄTT

KOORDINATSYSTEM

SYSTEM I PLAN: SWEREFF 99 13 30, SYSTEM I HÖJD: RH 2000
DATUM GRUNKARTA: 2022-10-28, DATUM FASTIGHETSKARTA: 2023-10-18



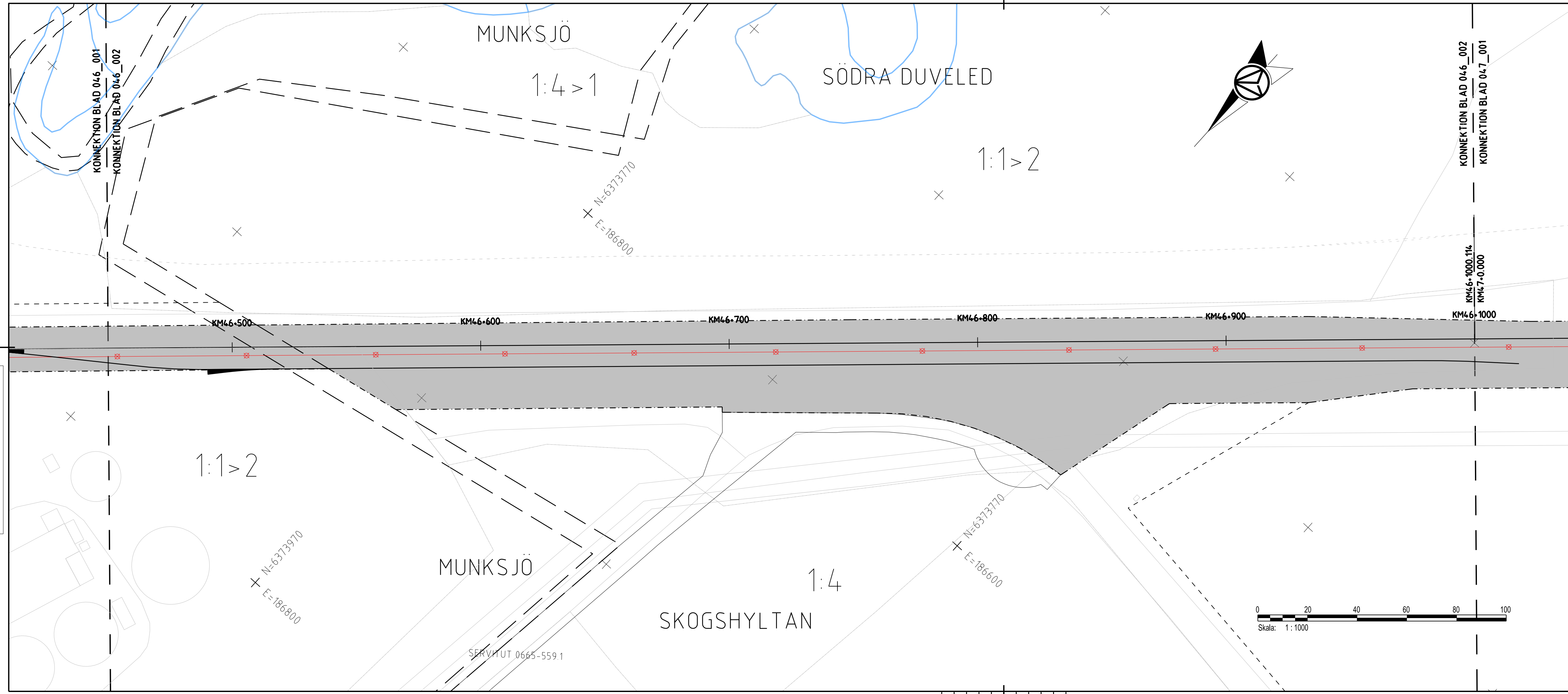
ANDR. ANDRNINGEN AVSER		TYP AV PLAN		GODKÄND AV	ANDR. DATUM
JÄRNVAGSPLAN					
LEVERANTÖR	AVDELNING	LEVERANS/ANDRINGS-PM	TEKNIKOMRÅDE		
AFRY	AFRY		MARK		
	UPPDRAGSNUMMER	KONSTRUKTIONSNUMMER	GRÄNSKNINGSSTATUS / SYFTE		
	202827		GODKÄND		
TRAFIKVERKET	HALMSTAD-NÄSSJÖ		HANDLINGSTYP		
	NÄSSJÖ-VÄRNAMO ELEKTRIFIERING		GRÄNSKNINGSHANDLING		
SKAPAD AV	M. LYKO/L. WASIK	PLANKARTA	ANLÄGGNINGSTYP	KILOMETER-METER	BANDEL
GRANSKAD AV	U. CLASSON	SKALA		046+000 - 046+500	732
GODKÄND AV	EF	FORMAT	RITNINGSNUMMER FÖRVALTNING	RITNINGSNUMMER PROJEKT	BLAD
		A3FF		168299-00-102-0046-0001	NÄSTA BLAD
DATUM	2023-10-23	SKALA			ANDR.
		1:1000			001
					002

Denna ritning är Trafikverkets egendom. Allt obehörigt begagnande av ritningen beivras enligt lag.
 TRAFIKVERKET
 0 1 2 3 4 5 6 7 8 9 10 11 12

188299-00-00-0001.dwg
188299-00-00-0002.dwg
188299-00-00-0003.dwg
188299-00-00-0004.dwg

Den här ritning är Trafikverkets egendom. Allt obehörigt begagnande av ritningen beivras enligt lag.
TRAFIKVERKET

188299-00-00-0001.dwg
188299-00-00-0002.dwg
188299-00-00-0003.dwg
188299-00-00-0004.dwg



TECKENFÖRKLARING

FASTSTÄLLS
MARKANSPRÅK

- GRANS FÖR JÄRNVAGSPLAN
- GRANS FÖR JÄRNVAGSMARK
- AVGRÄNSNING MELLAN OLIKA TYPER AV MARKANSPRÅK

J NY JÄRNVAGSMARK MED AGANDERÄTT

Js NY JÄRNVAGSMARK MED SERVITUTSRÄTT

Js NY JÄRNVAGSMARK MED SERVITUTSRÄTT OCH TILFÄLLIG NYTTJÄNDERÄTT

T TILFÄLLIG NYTTJÄNDERÄTT GÄLLER FRÅN BYGGSTART TILL OCH MED TVÅ MÅNADER EFTER SLUTBESIKTNING

T1 - TILFÄLLIG NYTTJÄNDERÄTT FÖR ARBETSOMRÅDE

T2 - TILFÄLLIG NYTTJÄNDERÄTT FÖR UPPLAG

T3 - TILFÄLLIG NYTTJÄNDERÄTT FÖR BYGGTRAFIK

T4 - TILFÄLLIG NYTTJÄNDERÄTT FÖR BYGGTRAFIK FÄR EJ BLOCKERAS FÖR ALLMAN TRAFIK

VERKSAMHETER/ÅTGÄRDER SOM UNDANTAS FRÅN FÖRBUD ENLIGT MILJÖBALKEN

SKYLDIGHETEN ATT GÖRA ANMÄLAN FÖR SAMRÅD ENLIGT 126 MB GÄLLER INTE FÖR DE VERKSAMHETER OCH ÅTGÄRDER SOM BEHOVS FÖR ATT BYGGA VÄGEN/JÄRNVÄGEN OCH SOM FASTSTÄLLS OCH INGÅR I VAGOMRÅDE FÖR ALLMAN VÄG/JÄRNVAGSMARK ELLER OMRÅDE FÖR TILFÄLLIG NYTTJÄNDERÄTT.

B1 - BYGGLOV KRÄVS INTE FÖR BYGGANDE AV TRANSFORMATORSTATIONER

B2 - BYGGLOV KRÄVS INTE FÖR UPPLAG OCH MATERIALGÅRDAR

ÖVRIGA BETECKNINGAR PÅ PLANKARTAN

KM1+ 800
-35.80

NYTT JÄRNVAGSPÅR, SPÄRMITT MED

NY KONTAKTLEDNINGSANLÄGGNING, UNGEFÄRLIGT LÄGE

NY KONTAKTLEDNINGSBRYGGA, UNGEFÄRLIGT LÄGE

FASTSTÄLLS EJ

KM1+ 800

BEFINTLIG SPÄRMITT JÄRNVÄG MED LÅNGMÄTNING

KOMMUNGRÄNS

FASTIGHETSGRÄNS

TRAKTSGRÄNS

BEFINTLIGA RÄTTIGHETER

BEFINTLIG VÄG, VAGMITT

BEFINTLIG BYGGNAD

FASTIGHETSBETECKNING

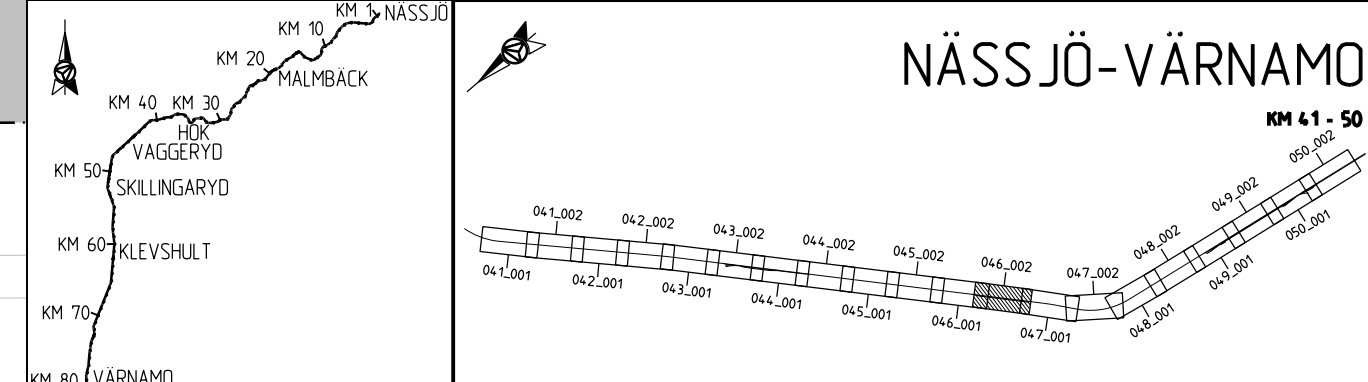
13:1
NÄSSJÖ

TRAFIKVERKET'S FASTIGHET SOM BEHÅLLS SOM JÄRNVAGSMARK MED AGANDERÄTT

KOORDINATSYSTEM

SYSTEM I PLAN: SWEREF 99 13 30, SYSTEM I HÖJD: RH 2000

DATUM GRUNDKARTA: 2022-10-28, DATUM FASTIGHETSKARTA: 2023-10-18



ANDR. ANDRNINGEN AVSER		GODKÄND AV		ANDR. DATUM	
TYP AV PLAN					
JÄRNVAGSPLAN					
LEVERANTÖR	AVDELNING	LEVERANS/ANDRINGS-PM	TEKNIKOMRÅDE	MARK	
AFRY	AFRY		GRANSKNINGSSTATUS / SYFTE	GODKÄND	
	UPPDRAGSNUMMER	KONSTRUKTIONSNUMMER	HANDLINGSTYP	GRANSKNINGSHANDLING	
	202827		ANLÄGGNINGSTYP	ANLÄGGNINGSTYP	
SKAPAD AV	M. LYKO/L. WASIK	PLANKARTA	KILOMETER-METER	046+500 - 046+1000	BANDEL
GRANSKAD AV	U. CLASSON	FORMAT	168299-00-102-0046-0002	732	
GODKÄND AV	EF	SKALA	RITNINGSNUMMER FÖRVALTNING	BLAD	NÄSTA BLAD
		1:1000	A3FF	002	001
DATUM	2023-10-23			ANDR.	


LAST RENDERED BY MICROSTATION (2023-10-28 10:02:04) 046-0002.dwg

LAST RENDERED BY AUTOCAD

SÖDRA DUVELED

1:1 > 2

1:15
SKOGSHYLTAN



TECKENFÖRKLARING

FASTSTÄLLS MARKANSPRÅK

- GRANS FÖR JÄRNVAGSPLAN
- GRANS FÖR JÄRNVAGSMARK
- AVGRÄNSNING MELLAN OLIKA TYPER AV MARKANSPRÅK
- J** NY JÄRNVAGSMARK MED AGANDERÄTT
- Js** NY JÄRNVAGSMARK MED SERVITUTSRÄTT
- J_s** NY JÄRNVAGSMARK MED SERVITUTSRÄTT OCH TILFÄLLIG NYTTJÄNDERÄTT
- T** TILFÄLLIG NYTTJÄNDERÄTT GÄLLER FRÅN BYGGSTART TILL OCH MED TVÅ MÅNADER EFTER SLUTBESKTNING
- T1** - TILFÄLLIG NYTTJÄNDERÄTT FÖR ARBETSOMRÅDE
- T2** - TILFÄLLIG NYTTJÄNDERÄTT FÖR UPPLAG
- T3** - TILFÄLLIG NYTTJÄNDERÄTT FÖR BYGGTRAFIK
- T4** - TILFÄLLIG NYTTJÄNDERÄTT FÖR BYGGTRAFIK FÄR EJ BLOCKERAS FÖR ALLMAN TRAFIK

VERKSAMHETER/ÅTGÄRDER SOM UNDTAS FRÅN FÖRBUD ENLIGT MILJÖBALKEN

SKYLDIGHETEN ATT GÖRA ANMÄLAN FÖR SAMRÅD ENLIGT 126 MB GÄLLER INTE FÖR DE VERKSAMHETER OCH ÅTGÄRDER SOM BEHOVS FÖR ATT BYGGA VÄGEN/JÄRNVÄGEN OCH SOM FASTSTÄLLS OCH INGÅR I VAGOMRÅDE FÖR ALLMAN VÄG/JÄRNVAGSMARK ELLER OMRÅDE FÖR TILFÄLLIG NYTTJÄNDERÄTT.

- FÖRBUD SOM AVSER VERKSAMHET ELLER ÅTGÄRD INOM GENERELLT BIOTOPSKYDDSDOMRÅDE (7:11 ZST. MB) GÄLLER EJ BYGGANDE AV ALLMAN VÄG/JÄRNVAG
- FÖRBUD MOT ÅTGÄRD INOM STRANDSKYDDSDOMRÅDE (7:15 MB) GÄLLER EJ BYGGANDE AV ALLMAN VÄG/JÄRNVAG
- B1** - BYGGLOV KRÄVS INTE FÖR BYGGANDE AV TRANSFORMATORSTATIONER
- B2** - BYGGLOV KRÄVS INTE FÖR UPPLAG OCH MATERIALGÅRDAR
- GRANS FÖR B2-YTA

ÖVRIGA BETECKNINGAR PÅ PLANKARTAN

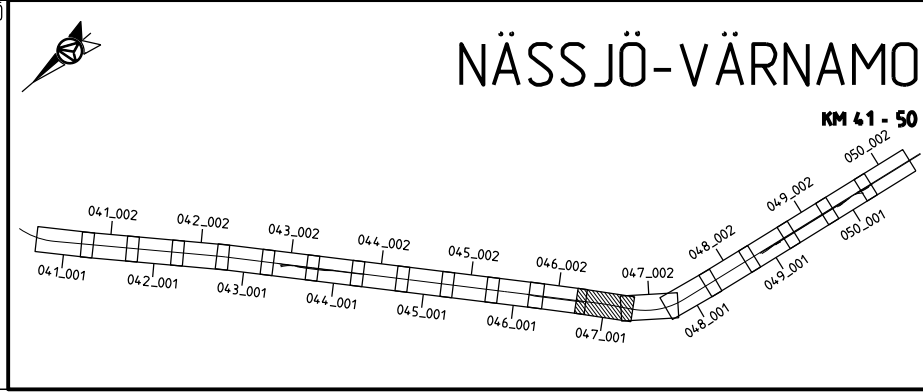
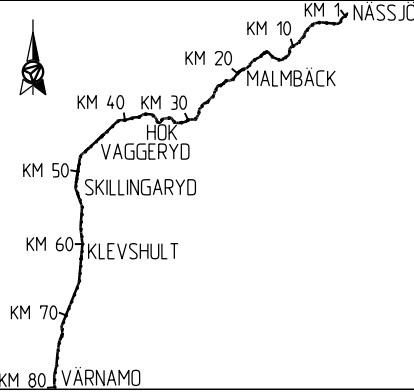
- KM1+ 800 -35.80** NYTT JÄRNVAGSPÅR, SPÄRMITT MED NY KONTAKTLEDNINGSANLÄGGNING, UNGEFÄRLIGT LÄGE
- KM1+ 800** BEFINTLIG SPÄRMITT JÄRNVAG MED LÄNGDMÄTNING
- + — KOMMUNGRÄNS
- - - FASTIGHETSGRÄNS
- — — TRAKTSGRÄNS
- - - BEFINTLIGA RÄTTIGHETER
- - - BEFINTLIG VÄG, VAGMITT
- BEFINTLIG BYGGNAD
- FASTIGHETSBETECKNING
- TRAKTNSNAMN
- TRAFIKVERKETS FASTIGHET SOM BEHÅLLS SOM JÄRNVAGSMARK MED AGANDERÄTT

FASTSTÄLLS EJ

- KM1+ 800** BEFINTLIG SPÄRMITT JÄRNVAG MED LÄNGDMÄTNING
- + — KOMMUNGRÄNS
- - - FASTIGHETSGRÄNS
- — — TRAKTSGRÄNS
- - - BEFINTLIGA RÄTTIGHETER
- - - BEFINTLIG VÄG, VAGMITT
- BEFINTLIG BYGGNAD
- FASTIGHETSBETECKNING
- TRAKTNSNAMN
- TRAFIKVERKETS FASTIGHET SOM BEHÅLLS SOM JÄRNVAGSMARK MED AGANDERÄTT

KOORDINATSYSTEM

SYSTEM I PLAN: SWEREF 99 13 30. SYSTEM I HÖJD: RH 2000
DATUM GRUNKARTAN: 2022-10-28. DATUM FASTIGHETSKARTAN: 2023-10-18



NÄSSJÖ-VÄRNAMO

KM 41-50

Den här ritning är Trafikverkets egendom. Allt obehörigt begagnande av ritningen beivras enligt lag. TRAFIKVERKET

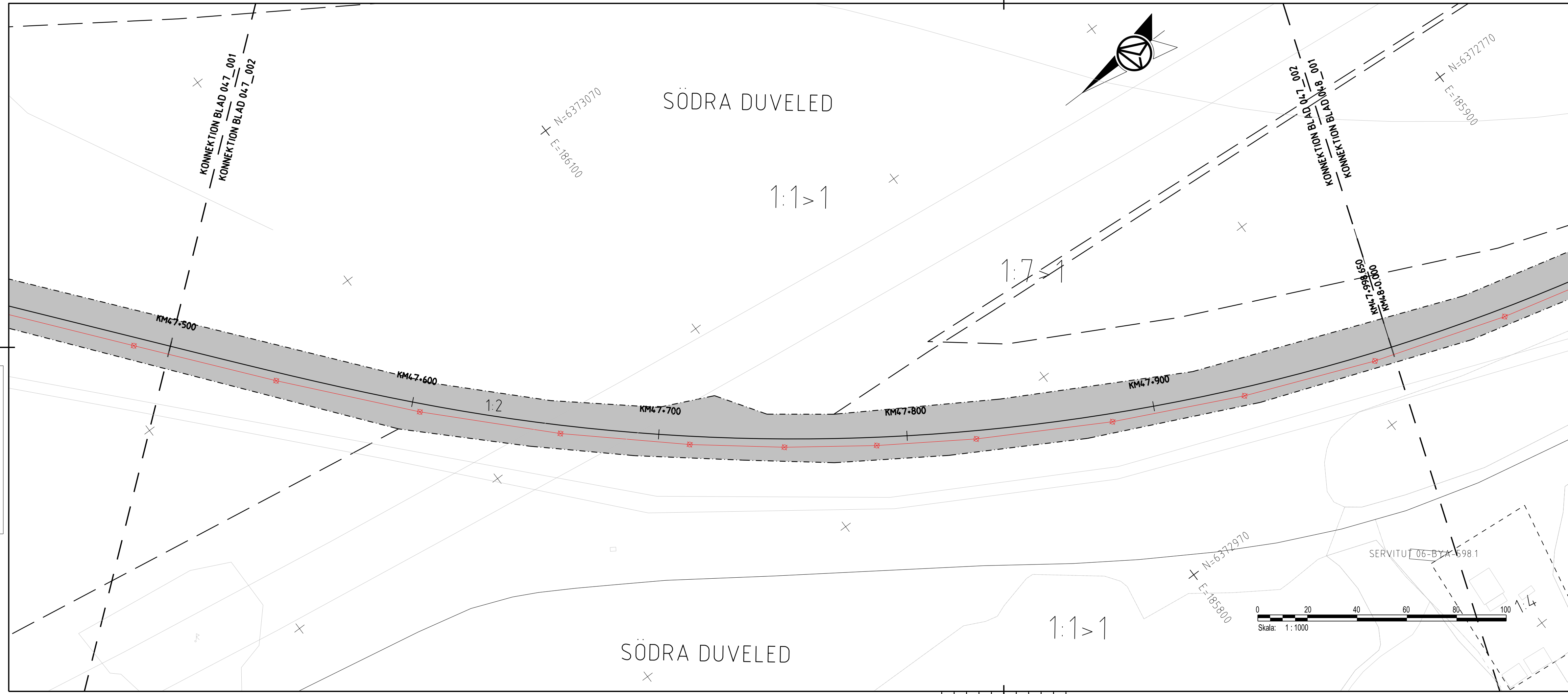
X:\2023\10\23\168299-00-102-0047-0001.dwg
168299-00-102-0047-0001.dwg
168299-00-102-0047-0001.dwg
168299-00-102-0047-0001.dwg
168299-00-102-0047-0001.dwg

ANDR. ANDRNINGEN AVSER		GODKÄND AV		ANDR. DATUM	
TYP AV PLAN					
JÄRNVAGSPLAN					
LEVERANTÖR 	AVDELNING AFRY	LEVERANS/ANDRINGS-PM	TEKNIKOMRÅDE MARK	GRÄNSKNINGSSTATUS / SYFTE GODKÄND	
	UPPDRAGSNUMMER 202827	KONSTRUKTIONSNUMMER	GRÄNSKNINGSHANDLING ANLÄGGNINGSTYP		
	HALMSTAD-NÄSSJÖ NÄSSJÖ-VÄRNAMO ELEKTRIFIERING		KILOMETER-METER 047+000 - 047+500	BANDEL 732	
SKAPAD AV M. LYKO/L. WASIK	PLANKARTA		RITNINGSNUMMER PROJEKT 168299-00-102-0047-0001		
GRANSKAD AV U. CLASSON	DATUM 2023-10-23	SKALA 1:1000	FORMAT A3FF	RITNINGSNUMMER FÖRVALTNING	BLAD 001
GODKÄND AV EF				NÄSTA BLAD 002	ANDR.

188299-00-001.dwg
188299-00-002.dwg
188299-00-003.dwg
188299-00-004.dwg
188299-00-005.dwg
188299-00-006.dwg
188299-00-007.dwg
188299-00-008.dwg
188299-00-009.dwg
188299-00-010.dwg

Den här ritning är Trafikverkets egendom. Allt obehörigt begagnande av ritningen beivras enligt lag.
TRAFIKVERKET

188299-00-001.dwg
188299-00-002.dwg
188299-00-003.dwg
188299-00-004.dwg
188299-00-005.dwg
188299-00-006.dwg
188299-00-007.dwg
188299-00-008.dwg
188299-00-009.dwg
188299-00-010.dwg



TECKENFÖRKLARING

FASTSTÄLLS

MARKANSPRÅK

- GRANS FÖR JÄRNVAGSPLAN
- GRANS FÖR JÄRNVAGSMARK
- AVGRÄNSNING MELLAN OLIKA TYPER AV MARKANSPRÅK

- J** NY JÄRNVAGSMARK MED AGANDERÄTT
- Js** NY JÄRNVAGSMARK MED SERVITUTSRÄTT
- Js** NY JÄRNVAGSMARK MED SERVITUTSRÄTT OCH TILFÄLLIG NYTTJÄNDERÄTT
- T** TILFÄLLIG NYTTJÄNDERÄTT GÄLLER FRÅN BYGGSTART TILL OCH MED TVÅ MÅNADER EFTER SLUTBESKTNING

- T1** - TILFÄLLIG NYTTJÄNDERÄTT FÖR ARBETSOMRÅDE
- T2** - TILFÄLLIG NYTTJÄNDERÄTT FÖR UPPLAG
- T3** - TILFÄLLIG NYTTJÄNDERÄTT FÖR BYGGTRAFIK
- T4** - TILFÄLLIG NYTTJÄNDERÄTT FÖR BYGGTRAFIK FÄR EJ BLOCKERAS FÖR ALLMAN TRAFIK

VERKSAMHETER/ÅTGÄRDER SOM UNDTANTAS FRÅN FÖRBUD ENLIGT MILJÖBALKEN

SKYLDIGHETEN ATT GÖRA ANMÄLAN FÖR SAMRÅD ENLIGT 126 MB GÄLLER INTE FÖR DE VERKSAMHETER OCH ÅTGÄRDER SOM BEHOVS FÖR ATT BYGGA VÄGEN/JÄRNVÄGEN OCH SOM FASTSTÄLLS OCH INGÅR I VAGOMRÅDE FÖR ALLMAN VAG/JÄRNVAGSMARK ELLER OMRÅDE FÖR TILFÄLLIG NYTTJÄNDERÄTT.

- FÖRBUD SOM AVSER VERKSAMHET ELLER ÅTGÄRD INOM GENERELLT BIOTOPSKYDDOMRÅDE (7.11 ZST. MB) GÄLLER EJ BYGGANDE AV ALLMAN VAG/JÄRNVAG
- FÖRBUD MOT ÅTGÄRD INOM STRANDSKYDDOMRÅDE (7.15 MB) GÄLLER EJ BYGGANDE AV ALLMAN VAG/JÄRNVAG
- B1** - BYGGLOV KRÄVS INTE FÖR BYGGANDE AV TRANSFORMATORSTATIONER
- B2** - BYGGLOV KRÄVS INTE FÖR UPPLAG OCH MATERIALGÅRDAR
- GRANS FÖR B2-YTA

ÖVRIGA BETECKNINGAR PÅ PLANKARTAN

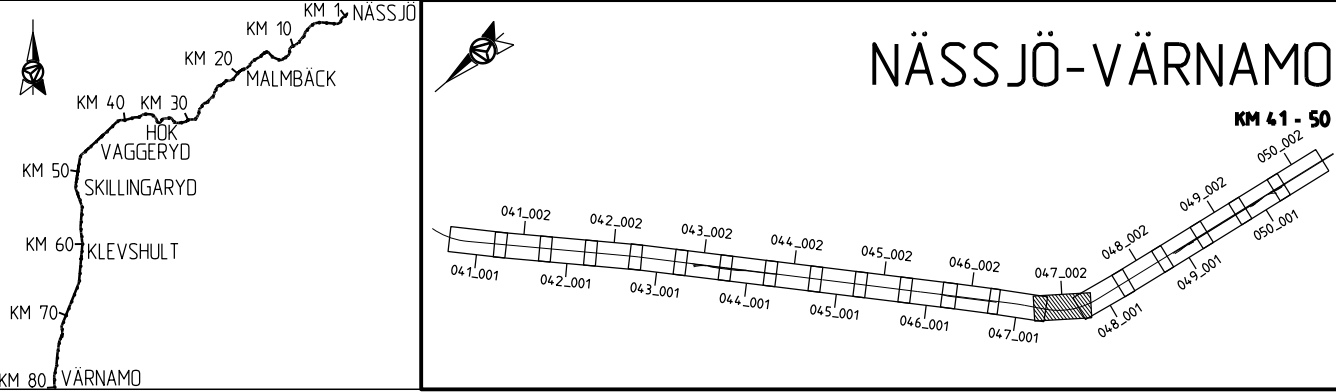
- KM1+ 800** NYTT JÄRNVAGSPÅR, SPÄRMITT MED
- 35.80** NY KONTAKTLEDNINGSANLÄGGNING, UNGEFÄRLIGT LÄGE
- +** NY KONTAKTLEDNINGSBRYGGA, UNGEFÄRLIGT LÄGE

FASTSTÄLLS EJ

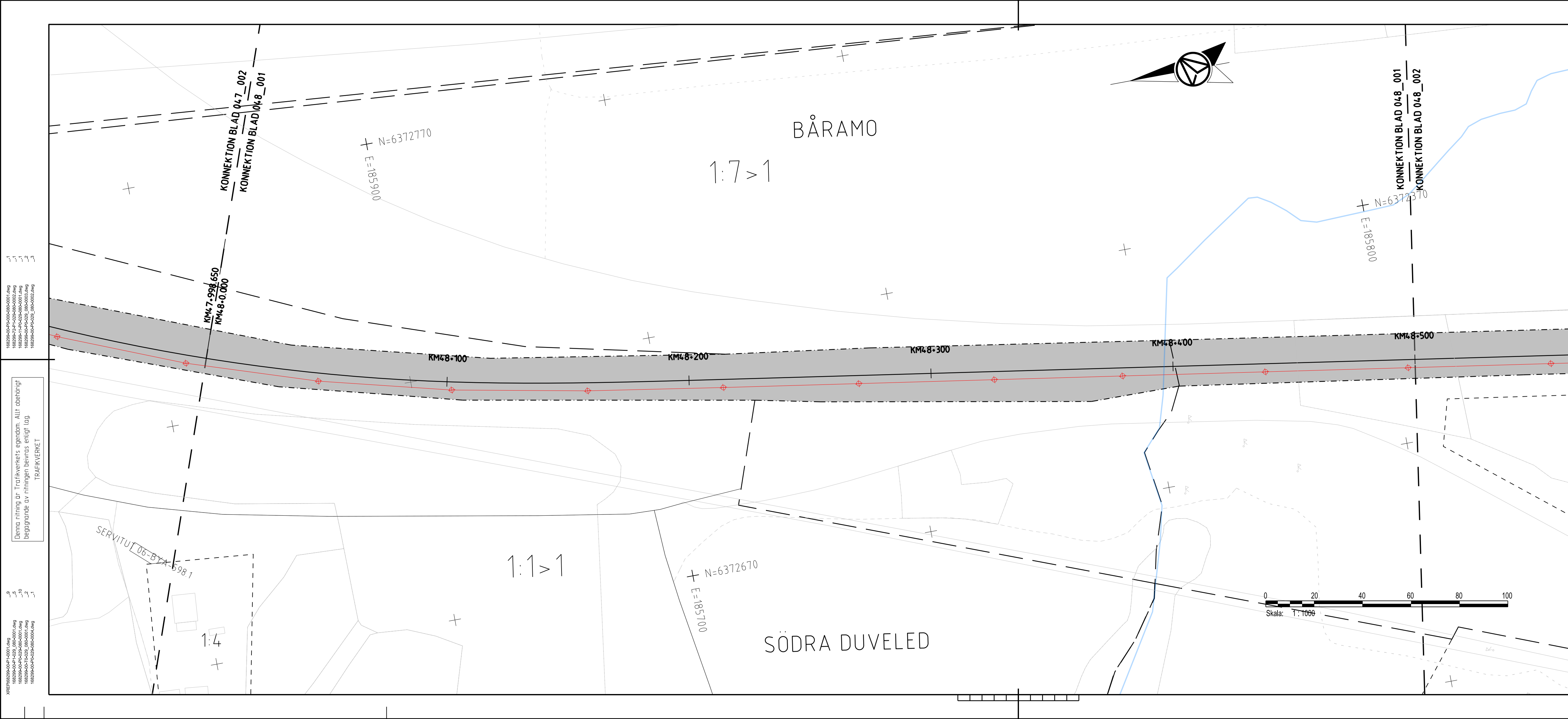
- KM1+ 800** BEFINTLIG SPÄRMITT JÄRNVAG MED LÅNGMÄTNING
- +** KOMMUNGRÄNS
- - -** FASTIGHETSGRÄNS
- - -** TRAKTSGRÄNS
- - -** BEFINTLIGA RÄTTIGHETER
- - -** BEFINTLIG VÄG, VAGMITT
- - -** BEFINTLIG BYGGNAD
- - -** FASTIGHETSBETECKNING
- - -** TRAKTNSNAMN
- - -** TRAFIKVERKET'S FASTIGHET SOM BEHÅLLS SOM JÄRNVAGSMARK MED AGANDERÄTT

KOORDINATSYSTEM

SYSTEM I PLAN: SWEREF 99 13 30, SYSTEM I HÖJD: RH 2000
DATUM GRUNDKARTA: 2022-10-28, DATUM FASTIGHETSKARTA: 2023-10-18



ANDR. ANDRNINGEN AVSER		GODKÄND AV		ANDR. DATUM	
TYP AV PLAN					
JÄRNVAGSPLAN					
LEVERANTÖR	AVDELNING	LEVERANS/ÄNDRINGS-PM	TEKNIKOMRÅDE		
AFRY	AFRY		MARK		
	UPPDRAGNUMMER	KONSTRUKTIONNUMMER	GRÄNSKNINGSSTATUS / SYFTE		
	202827		GODKÄND		
TRAFIKVERKET	HALMSTAD-NÄSSJÖ		HANDLINGSTYP		
	NÄSSJÖ-VÄRNAMO ELEKTRIFIERING		GRÄNSKNINGSHANDLING		
	PLANKARTA		ANLÄGGNINGSTYP		
SKAPAD AV	M. LYKO/L. WASIK	KILOMETER-METER		BANDEL	
GRANSKAD AV	U. CLASSON	047+500 - 047+1000		732	
GODKÄND AV	EF	RITNINGNUMMER PROJEKT		ANDR.	
		168299-00-102-0047-0002			
DATUM	2023-10-23	SKALA	1:1000	BLAD	002
		FORMAT	A3FF	NÄSTA BLAD	001
		RITNINGNUMMER FÖRVALTNING		ANDR.	



TECKENFÖRKLARING

FASTSTÄLLS MARKANSPRÅK

- GRANS FÖR JÄRNVAGSPLAN
- GRANS FÖR JÄRNVAGSMARK
- AVGRÄNSNING MELLAN OLIKA TYPER AV MARKANSPRÅK
- J** NY JÄRNVAGSMARK MED AGANDERÄTT
- Js** NY JÄRNVAGSMARK MED SERVITUTSRÄTT
- Js** NY JÄRNVAGSMARK MED SERVITUTSRÄTT OCH TILFÄLLIG NYTTJANDERÄTT
- T** TILFÄLLIG NYTTJANDERÄTT GÄLLER FRÅN BYGGSTART TILL OCH MED TVÅ MÅNADER EFTER SLUTBESKTNING
- T1** - TILFÄLLIG NYTTJANDERÄTT FÖR ARBETSOMRÅDE
- T2** - TILFÄLLIG NYTTJANDERÄTT FÖR UPPLAG
- T3** - TILFÄLLIG NYTTJANDERÄTT FÖR BYGGTRAFIK
- T4** - TILFÄLLIG NYTTJANDERÄTT FÖR BYGGTRAFIK FÄR EJ BLOCKERAS FÖR ALLMAN TRAFIK

VERKSAMHETER/ÅTGÄRDER SOM UNDANTAS FRÅN FÖRBUD ENLIGT MILJÖBALKEN

SKYLDIGHETEN ATT GÖRA ANMÄLAN FÖR SAMRÅD ENLIGT 126 MB GÄLLER INTE FÖR DE VERKSAMHETER OCH ÅTGÄRDER SOM BEHOVS FÖR ATT BYGGA VÄGEN/JÄRNVÄGEN OCH SOM FASTSTÄLLS OCH INGÅR I VÄGOMRÅDE FÖR ALLMAN VÄG/JÄRNVAGSMARK ELLER OMRÅDE FÖR TILFÄLLIG NYTTJANDERÄTT.

FORBUD SOM AVSER VERKSAMHET ELLER ÅTGÄRD INOM GENERellt BIOTOPSKYDDSOMRÅDE (7:11 2ST. MB) GÄLLER EJ BYGGANDE AV ALLMAN VÄG/JÄRNVÄG

FORBUD MOT ÅTGÄRD INOM STRANDSKYDDSOMRÅDE (7:15 MB) GÄLLER EJ BYGGANDE AV ALLMAN VÄG/JÄRNVÄG

B1 - BYGGLOV KRÄVS INTE FÖR BYGGANDE AV TRANSFORMATORSTATIONER

B2 - BYGGLOV KRÄVS INTE FÖR UPPLAG OCH MATERIALGÅRDAR
- GRANS FÖR B2-YTA

ÖVRIGA BETECKNINGAR PÅ PLANKARTAN

- KM1+ 800 -35.80** NYTT JÄRNVAGSPÅR, SPÄRMITT MED NY KONTAKTLEDNINGSANLÄGGNING, UNGEFÄRLIGT LÄGE
- KM1+ 800** NY KONTAKTLEDNINGSBRYGGA, UNGEFÄRLIGT LÄGE
- KM1+ 800** BEFINTLIG SPÄRMITT JÄRNVÄG MED LÄNGDMÄTNING
- KOMMUNGRÄNS
- FASTIGHETSGRÄNS
- TRAKTSGRÄNS
- BEFINTLIGA RÄTTIGHETER
- BEFINTLIG VÄG, VÄGMITT
- BEFINTLIG BYGGNAD
- FASTIGHETSBECKENNING
- NÄSSJÖ TRAKTSMÄNN
- TRAFIKVERKET'S FASTIGHET SOM BEHÅLLS SOM JÄRNVAGSMARK MED AGANDERÄTT

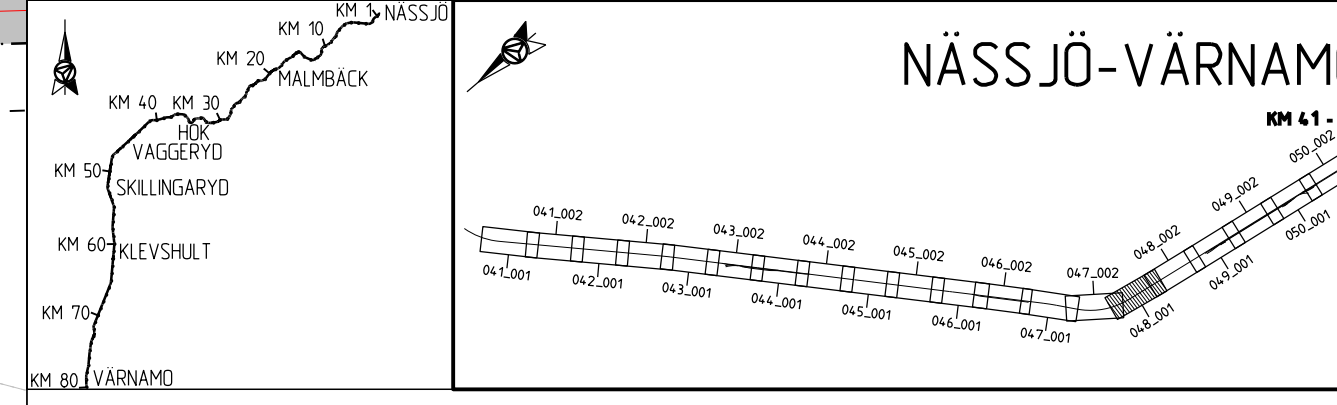
FASTSTÄLLS EJ

13:1

KOORDINATSYSTEM

SYSTEM I PLAN: SWEREF 99 13 30, SYSTEM I HÖJD: RH 2000

DATUM GRUNDKARTA: 2022-10-28, DATUM FASTIGHETSKARTA: 2023-10-18



ANDR. ANDRNINGEN AVSER		GODKÄND AV		ANDR. DATUM	
TYP AV PLAN					
JÄRNVAGSPLAN					
LEVERANTÖR		AVDELNING		LEVERANS/ANDRINGS-PM	
AFRY		AFRY		TEKNIKOMRÅDE	
UPPDRAGSNUMMER		UPPDRAGSNUMMER		GRÄNSKNINGSSTATUS / SYFTE	
202827		202827		GODKÄND	
TRAFIKVERKET		HALMSTAD-NÄSSJÖ		HANDLINGSTYP	
SKAPAD AV		NÄSSJÖ-VÄRNAMO ELEKTRIFIERING		GRÄNSKNINGSHANDLING	
M. LYKO/L. WASIK		PLANKARTA		ANLÄGGNINGSTYP	
GRANSKAD AV		SKALA		KILOMETER-METER	
U. CLASSON		1:1000		048+000 - 048+500	
GODKÄND AV		FORMAT		BANDL	
EF		A3FF		732	
DATUM		RITINGSNUMMER FÖRVALTNING		RITNINGENUMMER PROJEKT	
2023-10-23				168299-00-102-0048-0001	
		BLAD		NÄSTA BLAD	
		001		002	
		ANDR.			

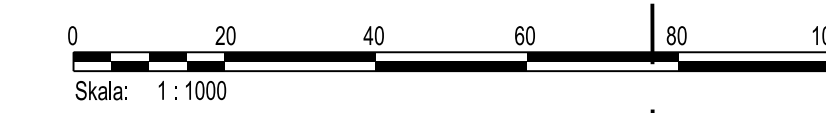
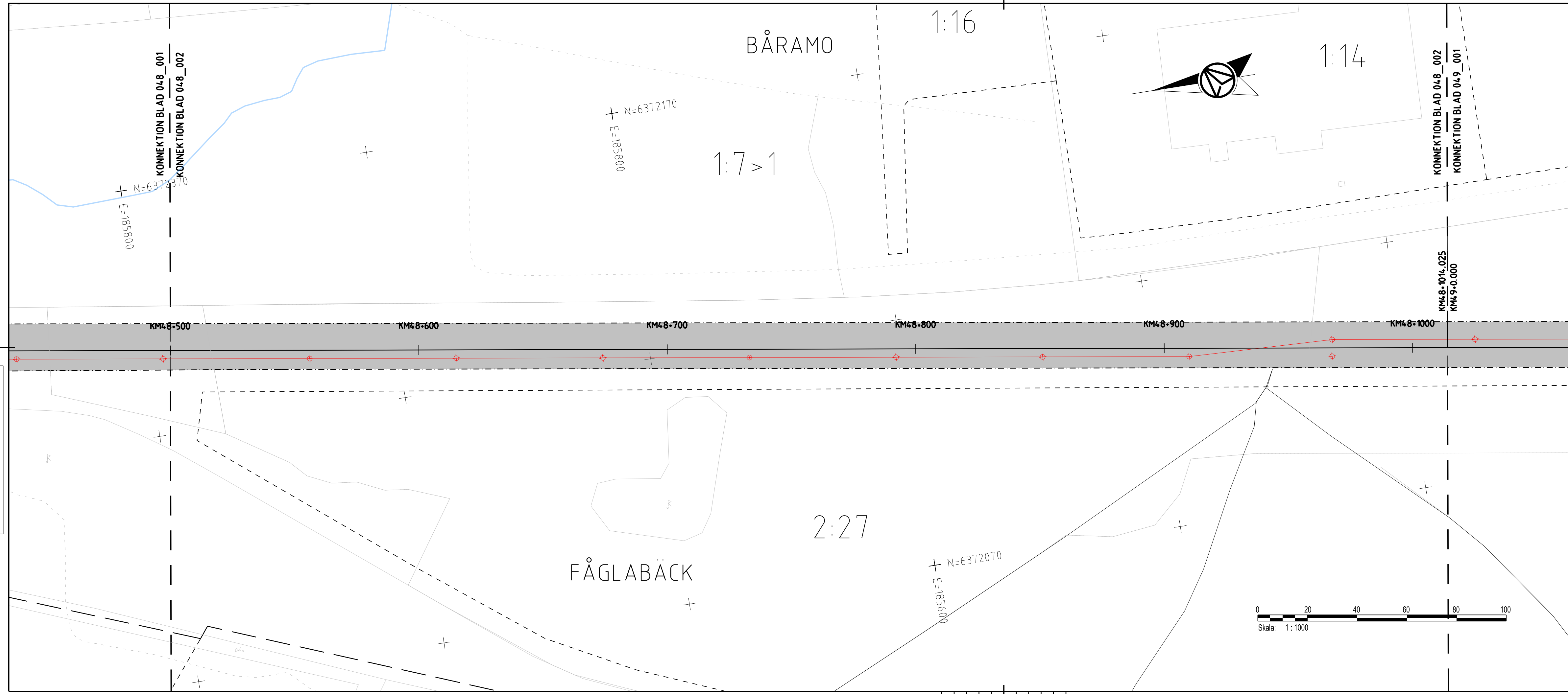
Denna ritning är Trafikverkets egendom. Allt obehörigt begagnande av ritningen beivras enligt lag. TRAFIKVERKET
 10 9 5 0 1 2 3

AFA48187
 2023-10-28 08:38
 LAST RENDERA BY MICROSTATION 2023-10-28 10:52:04 KM48+001.dwg
 LAST RENDERA BY AUTOCAD

1882950-04-01-001.dwg
1882950-04-02-002.dwg
1882950-04-03-003.dwg
1882950-04-04-004.dwg
1882950-04-05-005.dwg
1882950-04-06-006.dwg
1882950-04-07-007.dwg
1882950-04-08-008.dwg
1882950-04-09-009.dwg
1882950-04-10-010.dwg
1882950-04-11-011.dwg
1882950-04-12-012.dwg
1882950-04-13-013.dwg
1882950-04-14-014.dwg
1882950-04-15-015.dwg
1882950-04-16-016.dwg
1882950-04-17-017.dwg
1882950-04-18-018.dwg
1882950-04-19-019.dwg
1882950-04-20-020.dwg

Den här ritning är Trafikverkets egendom. Allt obehörigt begagnande av ritningen beivras enligt lag.
TRAFIKVERKET

1882950-04-01-001.dwg
1882950-04-02-002.dwg
1882950-04-03-003.dwg
1882950-04-04-004.dwg
1882950-04-05-005.dwg
1882950-04-06-006.dwg
1882950-04-07-007.dwg
1882950-04-08-008.dwg
1882950-04-09-009.dwg
1882950-04-10-010.dwg
1882950-04-11-011.dwg
1882950-04-12-012.dwg
1882950-04-13-013.dwg
1882950-04-14-014.dwg
1882950-04-15-015.dwg
1882950-04-16-016.dwg
1882950-04-17-017.dwg
1882950-04-18-018.dwg
1882950-04-19-019.dwg
1882950-04-20-020.dwg



TECKENFÖRKLARING

FASTSTÄLLS MARKANSPRÅK

- GRANS FÖR JÄRNVAGSPLAN
- GRANS FÖR JÄRNVAGSMARK
- AVGRÄNSNING MELLAN OLIKA TYPER AV MARKANSPRÅK

- J** NY JÄRNVAGSMARK MED AGANDERÄTT
- Js** NY JÄRNVAGSMARK MED SERVITUTSRÄTT
- Js** NY JÄRNVAGSMARK MED SERVITUTSRÄTT OCH TILLFÄLLIG NYTTJÄNDERÄTT
- T** TILLFÄLLIG NYTTJÄNDERÄTT GÄLLER FRÅN BYGGSTART TILL OCH MED TVÅ MÅNADER EFTER SLUTBESKTNING

- T1** - TILLFÄLLIG NYTTJÄNDERÄTT FÖR ARBETSOMRÅDE
- T2** - TILLFÄLLIG NYTTJÄNDERÄTT FÖR UPPLAG
- T3** - TILLFÄLLIG NYTTJÄNDERÄTT FÖR BYGGTRAFIK
- T4** - TILLFÄLLIG NYTTJÄNDERÄTT FÖR BYGGTRAFIK FÄR EJ BLOCKERAS FÖR ALLMAN TRAFIK

VERKSAMHETER/ÅTGÄRDER SOM UNDTANTAS FRÅN FÖRBUD ENLIGT MILJÖBALKEN

SKYLDIGHETEN ATT GÖRA ANMÄLAN FÖR SAMRÅD ENLIGT 126 MB GÄLLER INTE FÖR DE VERKSAMHETER OCH ÅTGÄRDER SOM BEHOVS FÖR ATT BYGGA VÄGEN/JÄRNVÄGEN OCH SOM FASTSTÄLLS OCH INGÅR I VAGOMRÅDE FÖR ALLMAN VAG/JÄRNVAGSMARK ELLER OMRÅDE FÖR TILLFÄLLIG NYTTJÄNDERÄTT.

- FORBUD SOM AVSER VERKSAMHET ELLER ÅTGÄRD INOM GENERELLT BIOTOPSKYDDOMRÅDE (7:11 ZST. MB) GÄLLER EJ BYGGANDE AV ALLMAN VAG/JÄRNVAG
- FORBUD MOT ÅTGÄRD INOM STRANDSKYDDOMRÅDE (7:15 MB) GÄLLER EJ BYGGANDE AV ALLMAN VAG/JÄRNVAG
- B1** - BYGGLOV KRÄVS INTE FÖR BYGGANDE AV TRANSFORMATORSTATIONER
- B2** - BYGGLOV KRÄVS INTE FÖR UPPLAG OCH MATERIALGÅRDAR
- GRANS FÖR B2-YTA

ÖVRIGA BETECKNINGAR PÅ PLANKARTAN

- KM1+ 800 -35.80** NYTT JÄRNVAGSSPÅR, SPÄRMITT MED NY KONTAKTLEDNINGSANLÄGGNING, UNGEFARLIGT LÄGE
- KM1+ 800** BEFINTLIG SPÄRMITT JÄRNVAG MED LÄNGDMÄTNING
- +** KOMMUNGRÄNS
- - -** FASTIGHETSGRÄNS
- - -** TRAKTSGRÄNS
- - -** BEFINTLIGA RÄTTIGHETER
- - -** BEFINTLIG VAG, VAGMITT
- - -** BEFINTLIG BYGGNAD
- - -** FASTIGHETSBETECKNING
- - -** TRAKTNSNAMN
- - -** TRAFIKVERKET'S FASTIGHET SOM BEHÅLLS SOM JÄRNVAGSMARK MED AGANDERÄTT

FASTSTÄLLS EJ

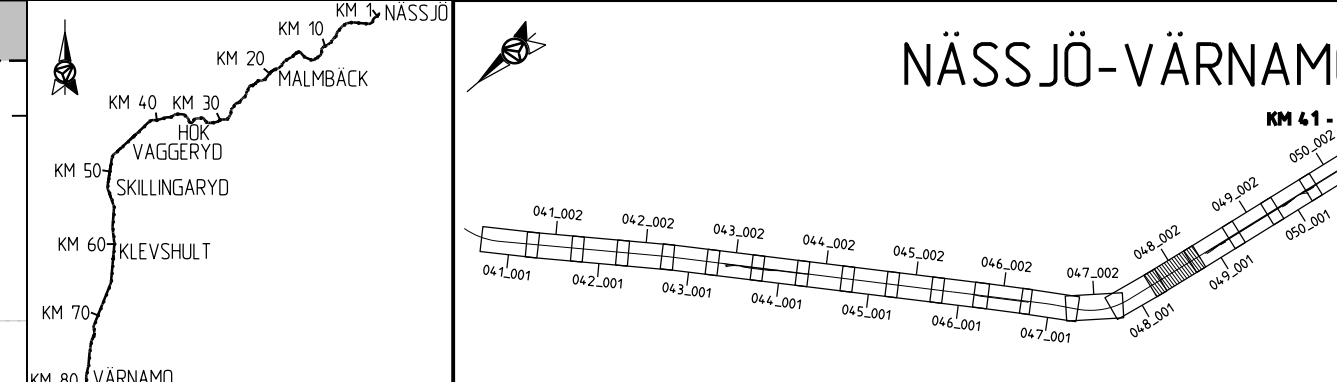
- KM1+ 800** BEFINTLIG SPÄRMITT JÄRNVAG MED LÄNGDMÄTNING
- +** KOMMUNGRÄNS
- - -** FASTIGHETSGRÄNS
- - -** TRAKTSGRÄNS
- - -** BEFINTLIGA RÄTTIGHETER
- - -** BEFINTLIG VAG, VAGMITT
- - -** BEFINTLIG BYGGNAD
- - -** FASTIGHETSBETECKNING
- - -** TRAKTNSNAMN
- - -** TRAFIKVERKET'S FASTIGHET SOM BEHÅLLS SOM JÄRNVAGSMARK MED AGANDERÄTT

FASTSTÄLLS EJ

NÄSSJÖ
13:1

KOORDINATSYSTEM

SYSTEM I PLAN: SWEREF 99 13 30, SYSTEM I HÖJD: RH 2000
DATUM GRUNDKARTA: 2022-10-28, DATUM FASTIGHETSKARTA: 2023-10-18



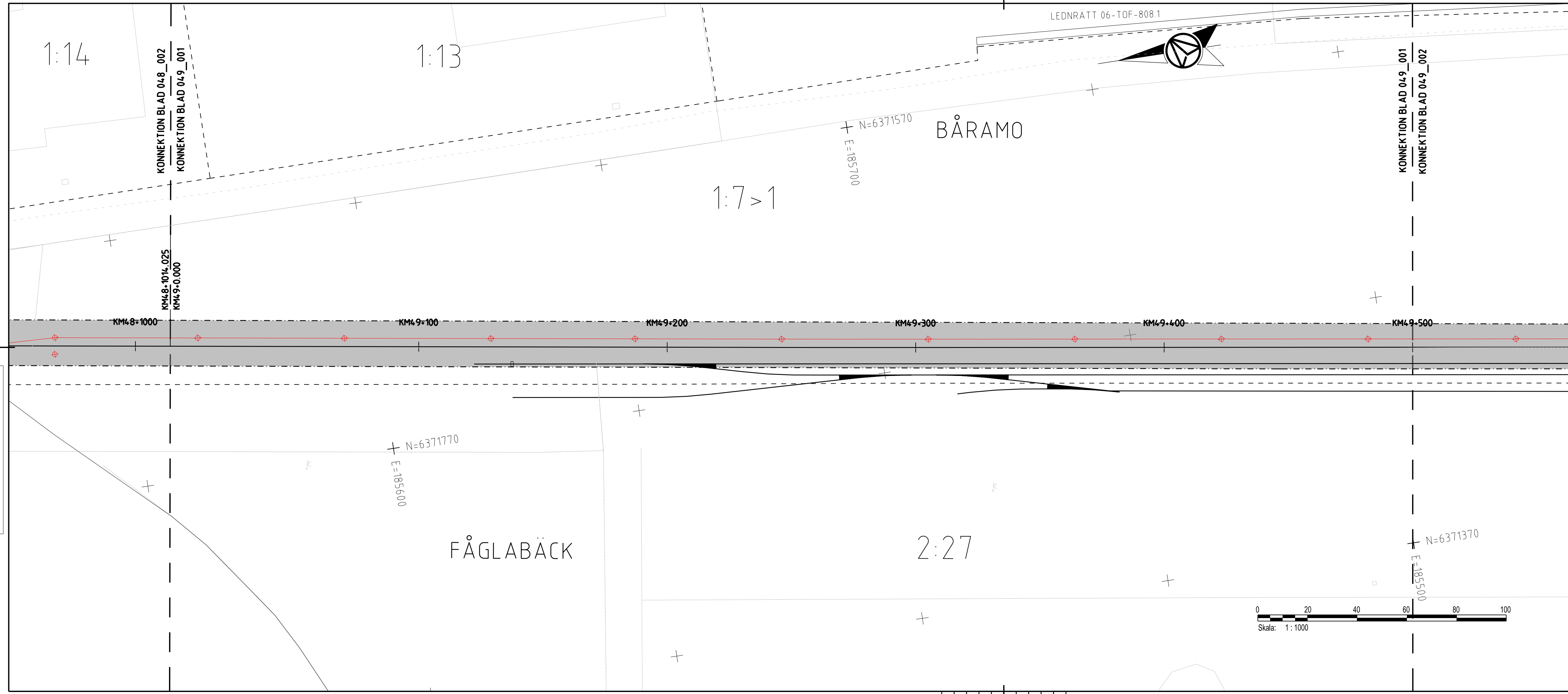
ANDR. ANDRNINGEN AVSER		GODKÄND AV		ANDR. DATUM	
TYP AV PLAN					
JÄRNVAGSPLAN					
LEVERANTÖR		AVDELNING		TEKNIKOMRÅDE	
AFRY		AFRY		MARK	
UPPDRAGNUMMER		UPPDRAGNUMMER		GRANSKNINGSSTATUS / SYFTE	
202827		202827		GODKÄND	
SKAPAD AV		GRANSKAD AV		HANDLINGSTYP	
M. LYKO/L. WASIK		U. CLASSON		GRANSKNINGSHANDLING	
GODKÄND AV		DATUM		ANLÄGGNINGSTYP	
EF		2023-10-23		KILOMETER-METER	
SKALA		SKALA		048+500 - 048+1000	
1:1000		1:1000		BANDL	
FORMAT		FORMAT		732	
A3FF		A3FF		RITNINGNUMMER PROJEKT	
RITNINGNUMMER FÖRVALTNING		RITNINGNUMMER FÖRVALTNING		168299-00-102-0048-0002	
BLAD		BLAD		NÄSTA BLAD	
002		002		001	
ANDR.		ANDR.		ANDR.	

LAST RENDERED BY MICROSTATION/2023-10-28 10:00:00/048+002.dwg

1829290-04-01-001.dwg
1829290-04-02-002.dwg
1829290-04-03-003.dwg
1829290-04-04-004.dwg
1829290-04-05-005.dwg
1829290-04-06-006.dwg
1829290-04-07-007.dwg
1829290-04-08-008.dwg
1829290-04-09-009.dwg
1829290-04-10-010.dwg
1829290-04-11-011.dwg
1829290-04-12-012.dwg
1829290-04-13-013.dwg
1829290-04-14-014.dwg
1829290-04-15-015.dwg
1829290-04-16-016.dwg
1829290-04-17-017.dwg
1829290-04-18-018.dwg
1829290-04-19-019.dwg
1829290-04-20-020.dwg
1829290-04-21-021.dwg
1829290-04-22-022.dwg
1829290-04-23-023.dwg
1829290-04-24-024.dwg
1829290-04-25-025.dwg
1829290-04-26-026.dwg
1829290-04-27-027.dwg
1829290-04-28-028.dwg
1829290-04-29-029.dwg
1829290-04-30-030.dwg
1829290-04-31-031.dwg
1829290-04-32-032.dwg
1829290-04-33-033.dwg
1829290-04-34-034.dwg
1829290-04-35-035.dwg
1829290-04-36-036.dwg
1829290-04-37-037.dwg
1829290-04-38-038.dwg
1829290-04-39-039.dwg
1829290-04-40-040.dwg
1829290-04-41-041.dwg
1829290-04-42-042.dwg
1829290-04-43-043.dwg
1829290-04-44-044.dwg
1829290-04-45-045.dwg
1829290-04-46-046.dwg
1829290-04-47-047.dwg
1829290-04-48-048.dwg
1829290-04-49-049.dwg
1829290-04-50-050.dwg

Den här ritning är Trafikverkets egendom. Allt obehörigt begagnande av ritningen beivras enligt lag.
TRAFIKVERKET

1829290-04-01-001.dwg
1829290-04-02-002.dwg
1829290-04-03-003.dwg
1829290-04-04-004.dwg
1829290-04-05-005.dwg
1829290-04-06-006.dwg
1829290-04-07-007.dwg
1829290-04-08-008.dwg
1829290-04-09-009.dwg
1829290-04-10-010.dwg
1829290-04-11-011.dwg
1829290-04-12-012.dwg
1829290-04-13-013.dwg
1829290-04-14-014.dwg
1829290-04-15-015.dwg
1829290-04-16-016.dwg
1829290-04-17-017.dwg
1829290-04-18-018.dwg
1829290-04-19-019.dwg
1829290-04-20-020.dwg
1829290-04-21-021.dwg
1829290-04-22-022.dwg
1829290-04-23-023.dwg
1829290-04-24-024.dwg
1829290-04-25-025.dwg
1829290-04-26-026.dwg
1829290-04-27-027.dwg
1829290-04-28-028.dwg
1829290-04-29-029.dwg
1829290-04-30-030.dwg
1829290-04-31-031.dwg
1829290-04-32-032.dwg
1829290-04-33-033.dwg
1829290-04-34-034.dwg
1829290-04-35-035.dwg
1829290-04-36-036.dwg
1829290-04-37-037.dwg
1829290-04-38-038.dwg
1829290-04-39-039.dwg
1829290-04-40-040.dwg
1829290-04-41-041.dwg
1829290-04-42-042.dwg
1829290-04-43-043.dwg
1829290-04-44-044.dwg
1829290-04-45-045.dwg
1829290-04-46-046.dwg
1829290-04-47-047.dwg
1829290-04-48-048.dwg
1829290-04-49-049.dwg
1829290-04-50-050.dwg



TECKENFÖRKLARING

FASTSTÄLLS MARKANSPRÅK

- · — · — GRANS FÖR JÄRNVAGSPLAN
- - - - - GRANS FÖR JÄRNVAGSMARK
- · - · - AVGRÄNSNING MELLAN OLIKA TYPER AV MARKANSPRÅK
- J** NY JÄRNVAGSMARK MED AGANDERÄTT
- Js** NY JÄRNVAGSMARK MED SERVITUTSRÄTT
- Js** NY JÄRNVAGSMARK MED SERVITUTSRÄTT OCH TILLFÄLLIG NYTTJÄNDERÄTT
- T** TILLFÄLLIG NYTTJÄNDERÄTT GÄLLER FRÅN BYGGSTART TILL OCH MED TVÅ MÅNADER EFTER SLUTBESIKTNING
- T1** - TILLFÄLLIG NYTTJÄNDERÄTT FÖR ARBETSOMRÅDE
- T2** - TILLFÄLLIG NYTTJÄNDERÄTT FÖR UPPLAG
- T3** - TILLFÄLLIG NYTTJÄNDERÄTT FÖR BYGGTRAFIK
- T4** - TILLFÄLLIG NYTTJÄNDERÄTT FÖR BYGGTRAFIK FÄR EJ BLOCKERAS FÖR ALLMAN TRAFIK

VERKSAMHETER/ÅTGÄRDER SOM UNDANTAS FRÅN FÖRBUD ENLIGT MILJÖBALKEN

SKYLDIGHETEN ATT GÖRA ANMÄLAN FÖR SAMRÅD ENLIGT 126 MB GÄLLER INTE FÖR DE VERKSAMHETER OCH ÅTGÄRDER SOM BEHOVS FÖR ATT BYGGA VÄGEN/JÄRNVÄGEN OCH SOM FASTSTÄLLS OCH INGÅR I VAGOMRÅDE FÖR ALLMAN VÄG/JÄRNVAGSMARK ELLER OMRÅDE FÖR TILLFÄLLIG NYTTJÄNDERÄTT.

- - - - - FÖRBUD SOM AVSER VERKSAMHET ELLER ÅTGÄRD INOM GENERELLT BIOTOPSKYDDOMRÅDE (7:11 2ST. MB) GÄLLER EJ BYGGANDE AV ALLMAN VÄG/JÄRNVÄG
- - - - - FÖRBUD MOT ÅTGÄRD INOM STRANDSKYDDOMRÅDE (7:15 MB) GÄLLER EJ BYGGANDE AV ALLMAN VÄG/JÄRNVÄG
- B1** - BYGGLOV KRÄVS INTE FÖR BYGGANDE AV TRANSFORMATORSTATIONER
- B2** -BYGGLOV KRÄVS INTE FÖR UPPLAG OCH MATERIALGÅRDAR
- - - - - GRANS FÖR B2-YTA

ÖVRIGA BETECKNINGAR PÅ PLANKARTAN

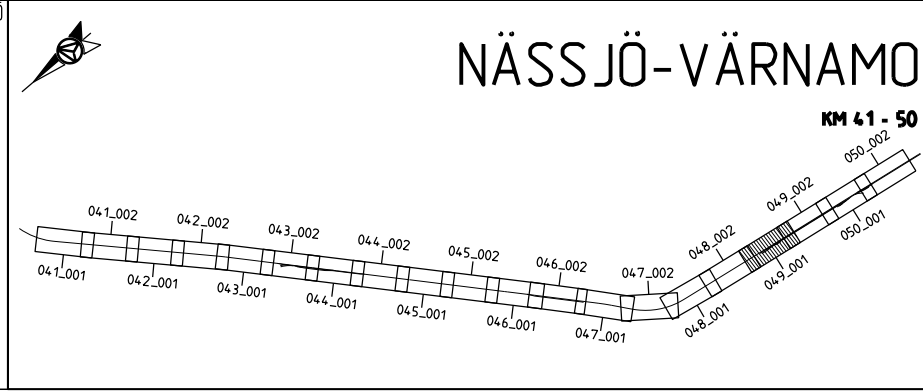
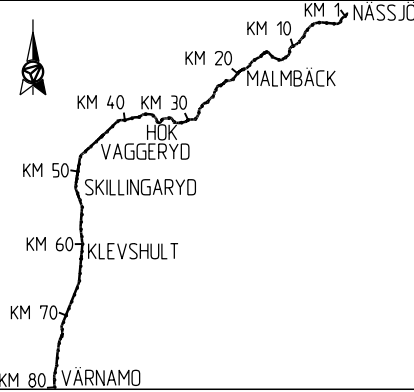
- KM1+ 800** NYTT JÄRNVAGSSPÅR, SPÅRMITT MED
- 35.80** NY KONTAKTLEDNINGSANLÄGGNING, UNGEFÄRLIGT LÄGE
- +** NY KONTAKTLEDNINGSBRYGGA, UNGEFÄRLIGT LÄGE

FASTSTÄLLS EJ

- KM1+ 800** BEFINTLIG SPÅRMITT JÄRNVÄG MED LÄNGDMÄTNING
- +** KOMMUNGRÄNS
- - - - - FASTIGHETSGRÄNS
- · - · - TRAKTSGRÄNS
- - - - - BEFINTLIGA RÄTTIGHETER
- - - - - BEFINTLIG VÄG, VAGMITT
- - - - - BEFINTLIG BYGGNAD
- - - - - FASTIGHETSBETECKNING
- NÄSSJÖ** TRAKTNSNAMN
- - - - - TRAFIKVERKETS FASTIGHET SOM BEHÅLLS SOM JÄRNVAGSMARK MED AGANDERÄTT

KOORDINATSYSTEM

SYSTEM I PLAN: SWEREF 99 13 30, SYSTEM I HÖJD: RH 2000
DATUM GRUNDKARTA: 2022-10-28, DATUM FASTIGHETSKARTA: 2023-10-18



NÄSSJÖ-VÄRNAMO

KM 41 - 50

ANDR. ANDRNINGEN AVSER		GODKÄND AV		ANDR. DATUM	
TYP AV PLAN					
JÄRNVAGSPLAN					
LEVERANTÖR	AVDELNING	LEVERANS/ANDRINGS-PM	TEKNIKOMRÅDE		
AFRY	AFRY		MARK		
	UPPDRAGSNUMMER	KONSTRUKTIONSNUMMER	GRÄNSKNINGSSTATUS / SYFTE		
	202827		GODKÄND		
TRAFIKVERKET	HALMSTAD-NÄSSJÖ		HANDLINGSTYP		
	NÄSSJÖ-VÄRNAMO ELEKTRIFIERING		GRÄNSKNINGSHANDLING		
SKAPAD AV	M. LYKO/L. WASIK	PLANKARTA	ANLÄGGNINGSTYP		
GRANSKAD AV	U. CLASSON		KILOMETER-METER		
GODKÄND AV	EF	SKALA	049+000 - 049+500	BANDEL	
	DATUM	FORMAT	168299-00-102-0049-0001	732	
	2023-10-23	RITNINGSNUMMER FÖRVALTNING		RITNINGSNUMMER PROJEKT	
				168299-00-102-0049-0001	
			BLAD	NÄSTA BLAD	ANDR.
			001	002	

LAST RENDER BY MICROSTATION 2023-10-28 10:02:04 (49x001).dwg

BÅRAMO

ÄLGEN

ÄLGEN

FÅGLABÄCK

1:7 > 1

1:7 > 1

2:27



TECKENFÖRKLARING

FASTSTÄLLS MARKANSPRÅK

- - - GRANS FÖR JÄRNVAGSPÅN
- - - GRANS FÖR JÄRNVAGSMARK
- - - AVGRÄNSNING MELLAN OLIKA TYPER AV MARKANSPRÅK
- J** NY JÄRNVAGSMARK MED AGANDERÄTT
- Js** NY JÄRNVAGSMARK MED SERVITUTSRÄTT
- Js** NY JÄRNVAGSMARK MED SERVITUTSRÄTT OCH TILLFÄLLIG NYTTJÄNDERÄTT
- T** TILLFÄLLIG NYTTJÄNDERÄTT GÄLLER FRÅN BYGGSTART TILL OCH MED TVÅ MÅNADER EFTER SLUTBESKTNING
- T1** - TILLFÄLLIG NYTTJÄNDERÄTT FÖR ARBETSOMRÅDE
- T2** - TILLFÄLLIG NYTTJÄNDERÄTT FÖR UPPLAG
- T3** - TILLFÄLLIG NYTTJÄNDERÄTT FÖR BYGGTRAFIK
- T4** - TILLFÄLLIG NYTTJÄNDERÄTT FÖR BYGGTRAFIK FÄR EJ BLOCKERAS FÖR ALLMAN TRAFIK

VERKSAMHETER/ÅTGÄRDER SOM UNDANTAS FRÅN FÖRBUD ENLIGT MILJÖBALKEN

SKYLDIGHETEN ATT GÖRA ANMÄLAN FÖR SAMRÅD ENLIGT 126 MB GÄLLER INTE FÖR DE VERKSAMHETER OCH ÅTGÄRDER SOM BEHOVS FÖR ATT BYGGA VÄGEN/JÄRNVÄGEN OCH SOM FASTSTÄLLS OCH INGÅR I VÄGOMRÅDE FÖR ALLMAN VÄG/JÄRNVAGSMARK ELLER OMRÅDE FÖR TILLFÄLLIG NYTTJÄNDERÄTT.

- - - FÖRBUD SOM AVSER VERKSAMHET ELLER ÅTGÄRD INOM GENERELLT BIOTOPSKYDDSMRÅDE (7:11 2ST. MB) GÄLLER EJ BYGGANDE AV ALLMAN VÄG/JÄRNVÄG
- - - FÖRBUD MOT ÅTGÄRD INOM STRANDSKYDDSMRÅDE (7:15 MB) GÄLLER EJ BYGGANDE AV ALLMAN VÄG/JÄRNVÄG
- B1** - BYGGLOV KRÄVS INTE FÖR BYGGANDE AV TRANSFORMATORSTATIONER
- B2** -BYGGLOV KRÄVS INTE FÖR UPPLAG OCH MATERIALGÅRDAR
- - - GRANS FÖR B2-YTA

ÖVRIGA BETECKNINGAR PÅ PLANKARTAN

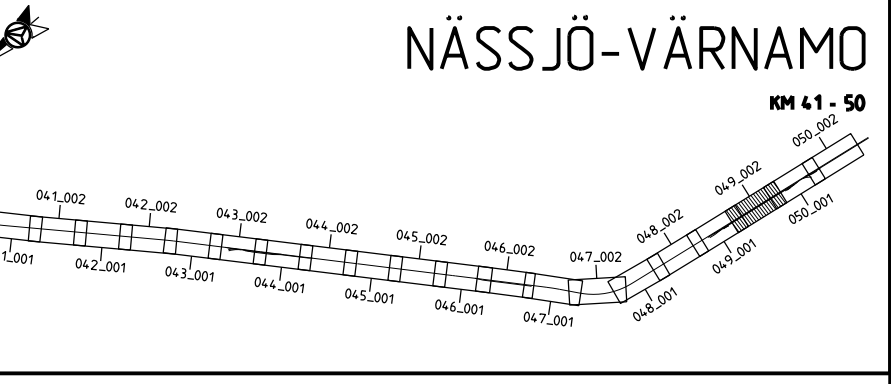
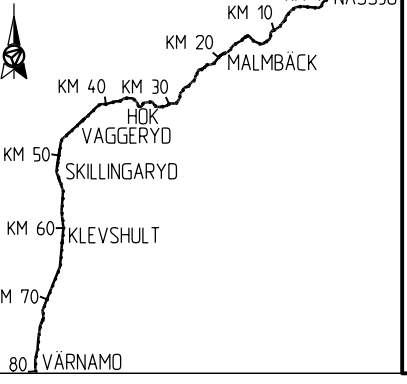
- KM1+ 800** -35.80 NYTT JÄRNVAGSPÅR, SPÅRMITT MED NY KONTAKTLEDNINGSANLÄGGNING, UNGEFARLIGT LÄGE
- KM1+ 800** NY KONTAKTLEDNINGSBRYGGA, UNGEFARLIGT LÄGE

FASTSTÄLLS EJ

- KM1+ 800** BEFINTLIG SPÅRMITT JÄRNVÄG MED LÄNGDMÄTNING
- + - KOMMUNGRÄNS
- - - FASTIGHETSGRÄNS
- - - TRAKTSGRÄNS
- - - BEFINTLIGA RÄTTIGHETER
- - - BEFINTLIG VÄG, VÄGMITT
- - - BEFINTLIG BYGGNAD
- - - FASTIGHETSBETECKNING
- - - TRAKTSNAMN
- - - TRAFIKVERKET'S FASTIGHET SOM BEHÅLLS SOM JÄRNVAGSMARK MED AGANDERÄTT

KOORDINATSYSTEM

SYSTEM I PLAN: SWEREF 99 13 30, SYSTEM I HÖJD: RH 2000
DATUM GRUNDKARTA: 2022-10-28, DATUM FASTIGHETSKARTA: 2023-10-18



NÄSSJÖ-VÄRNAMO

KM 41 - 50

ANDR. TYP AV PLAN	ANDRINGSÄVSR	GODKÄND AV		ANDR. DATUM
<h2>JÄRNVAGSPÅN</h2>				
LEVERANTÖR AFRY	AVDELNING AFRY UPPDRAGSNUMMER 202827	LEVERANS/ÄNDRINGS-PM KONSTRUKTIONSNUMMER	TEKNIKOMRÅDE MARK GRÄNSKNINGSSTATUS / SYFTE GODKÄND	
TRAFIKVERKET	HALMSTAD-NÄSSJÖ NÄSSJÖ-VÄRNAMO ELEKTRIFIERING		HANDLINGSTYP GRÄNSKNINGSHANDLING ANLÄGGNINGSTYP	
SKAPAD AV M. LYKO/L. WASIK	PLANKARTA		KILOMETER-METER 049+500 - 049+1000	BANDEL 732
GRANSKAD AV U. CLASSON	SKALA 1:1000		RITNINGSNUMMER PROJEKT 168299-00-102-0049-0002	
GODKÄND AV EF	DATUM 2023-10-23	FORMAT A3FF	RITNINGSNUMMER FÖRVALTNING	BLAD 002
				NÄSTA BLAD 001
				ANDR.

LAST RENDER BY MICROSTATION/2023-10-23 15:02:04/049+002.dwg

LAST RENDER BY AUTOCAD

188299-00-102-0049-0002.dwg
188299-00-102-0049-0002.dwg
188299-00-102-0049-0002.dwg
188299-00-102-0049-0002.dwg
188299-00-102-0049-0002.dwg

Denna ritning är Trafikverkets egendom. Allt obehörigt
begagnande av ritningen beivras enligt lag.
TRAFIKVERKET

188299-00-102-0049-0002.dwg
188299-00-102-0049-0002.dwg
188299-00-102-0049-0002.dwg
188299-00-102-0049-0002.dwg
188299-00-102-0049-0002.dwg