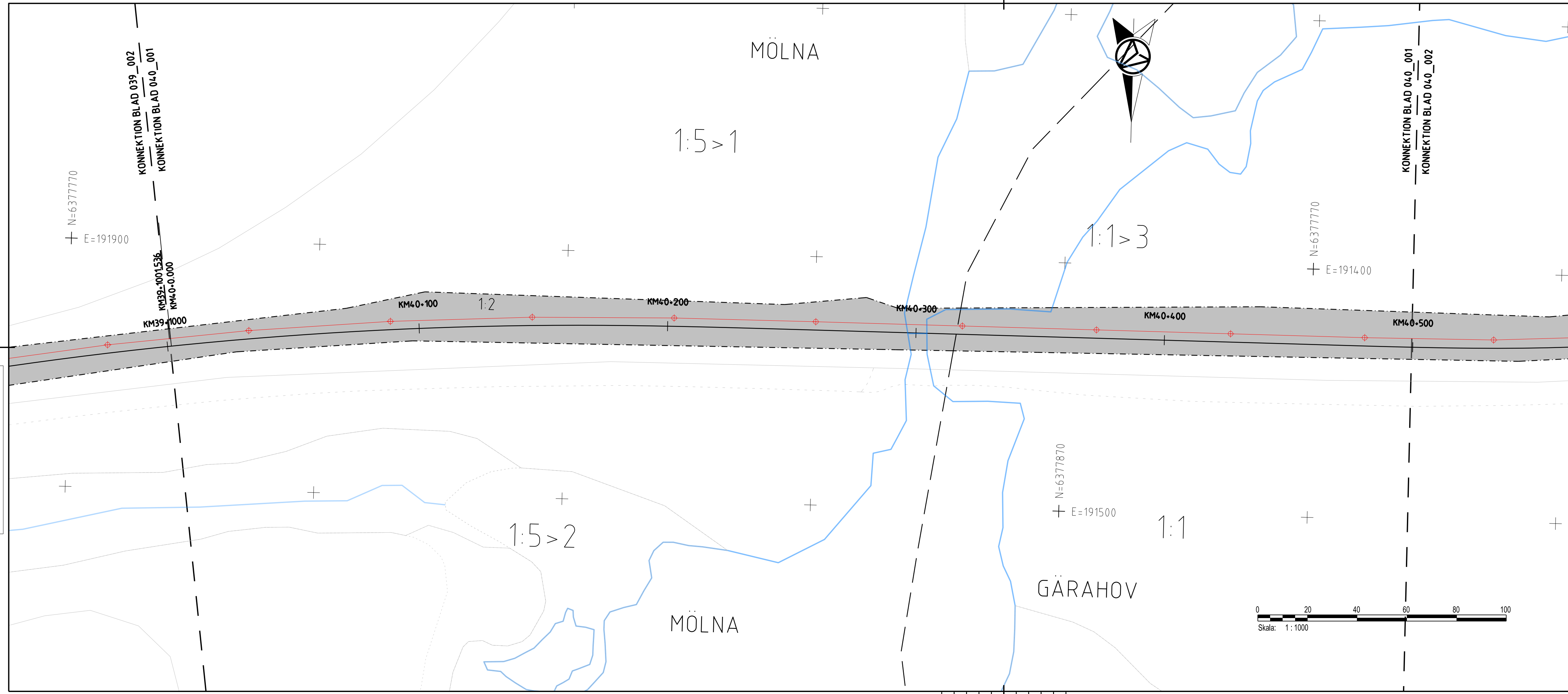


1882926-04-001_001.dwg
1882926-04-001_002.dwg
1882926-04-001_003.dwg
1882926-04-001_004.dwg
1882926-04-001_005.dwg
1882926-04-001_006.dwg
1882926-04-001_007.dwg
1882926-04-001_008.dwg
1882926-04-001_009.dwg
1882926-04-001_010.dwg
1882926-04-001_011.dwg
1882926-04-001_012.dwg
1882926-04-001_013.dwg
1882926-04-001_014.dwg
1882926-04-001_015.dwg
1882926-04-001_016.dwg
1882926-04-001_017.dwg
1882926-04-001_018.dwg
1882926-04-001_019.dwg
1882926-04-001_020.dwg

Den här ritningen är Trafikverkets egendom. Allt obehörigt bebyggande av ritningen beivras enligt lag.
TRAFIKVERKET

1882926-04-001_001.dwg
1882926-04-001_002.dwg
1882926-04-001_003.dwg
1882926-04-001_004.dwg
1882926-04-001_005.dwg
1882926-04-001_006.dwg
1882926-04-001_007.dwg
1882926-04-001_008.dwg
1882926-04-001_009.dwg
1882926-04-001_010.dwg
1882926-04-001_011.dwg
1882926-04-001_012.dwg
1882926-04-001_013.dwg
1882926-04-001_014.dwg
1882926-04-001_015.dwg
1882926-04-001_016.dwg
1882926-04-001_017.dwg
1882926-04-001_018.dwg
1882926-04-001_019.dwg
1882926-04-001_020.dwg



TECKENFÖRKLARING

FASTSTÄLLS MARKANSPRÅK

- GRANS FÖR JÄRNVAGSPLAN
- - - GRANS FÖR JÄRNVAGSMARK
- - - AVGRÄNSNING MELLAN OLIKA TYPER AV MARKANSPRÅK
- J** NY JÄRNVAGSMARK MED AGANDERÄTT
- Js** NY JÄRNVAGSMARK MED SERVITUTSRÄTT
- Js** NY JÄRNVAGSMARK MED SERVITUTSRÄTT OCH TILLFÄLLIG NYTTJÄNDERÄTT
- T** TILLFÄLLIG NYTTJÄNDERÄTT GÄLLER FRÅN BYGGSTART TILL OCH MED TVÅ MÅNADER EFTER SLUTBESIKTNING
- T1** - TILLFÄLLIG NYTTJÄNDERÄTT FÖR ARBETSOMRÅDE
- T2** - TILLFÄLLIG NYTTJÄNDERÄTT FÖR UPPLAG
- T3** - TILLFÄLLIG NYTTJÄNDERÄTT FÖR BYGGTRAFIK
- T4** - TILLFÄLLIG NYTTJÄNDERÄTT FÖR BYGGTRAFIK FÄR EJ BLOCKERAS FÖR ALLMAN TRAFIK

VERKSAMHETER/ÅTGÄRDER SOM UNDTAS FRÅN FÖRBUD ENLIGT MILJÖBALKEN

SKYLDIGHETEN ATT GÖRA ANMÄLAN FÖR SAMRÅD ENLIGT 126 MB GÄLLER INTE FÖR DE VERKSAMHETER OCH ÅTGÄRDER SOM BEHOVS FÖR ATT BYGGA VÄGEN/JÄRNVÄGEN OCH SOM FASTSTÄLLS OCH INGÅR I VÄGOMRÅDE FÖR ALLMAN VÄG/JÄRNVAGSMARK ELLER OMRÅDE FÖR TILLFÄLLIG NYTTJÄNDERÄTT.

- FÖRBUD SOM AVSER VERKSAMHET ELLER ÅTGÄRD INOM GENERELLT BIOTOPSKYDDOMRÅDE (7:11 ZST. MB) GÄLLER EJ BYGGANDE AV ALLMAN VÄG/JÄRNVAG
- FÖRBUD MOT ÅTGÄRD INOM STRANDSKYDDOMRÅDE (7:15 MB) GÄLLER EJ BYGGANDE AV ALLMAN VÄG/JÄRNVAG
- B1** - BYGGLOV KRÄVS INTE FÖR BYGGANDE AV TRANSFORMATORSTATIONER
- B2** - BYGGLOV KRÄVS INTE FÖR UPPLAG OCH MATERIALGÅRDAR
- GRANS FÖR B2-YTA

ÖVRIGA BETECKNINGAR PÅ PLANKARTAN

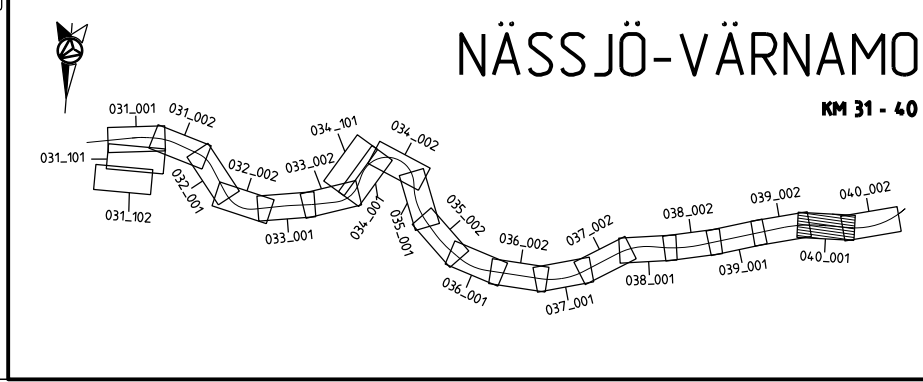
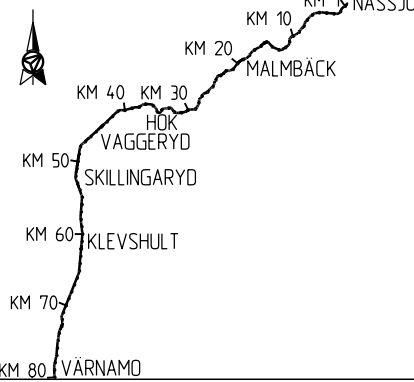
- KM1+ 800** NYTT JÄRNVAGSSPÅR, SPÅRMITT MED **-35.80**
- +** NY KONTAKTLEDNINGSANLÄGGNING, UNGEFARLIGT LÄGE
- +** NY KONTAKTLEDNINGSBRYGGA, UNGEFARLIGT LÄGE
- +** BEFINTLIG SPÅRMITT JÄRNVAG MED LÅNGMÄTNING
- +** KOMMUNGRÄNS
- +** FASTIGHETSGRÄNS
- +** TRAKTSGRÄNS
- +** BEFINTLIGA RÄTTIGHETER
- +** BEFINTLIG VÄG, VAGMITT
- +** BEFINTLIG BYGGNAD
- +** FASTIGHETSBECKENING
- +** TRAKTSNAMN
- +** TRAFIKVERKETS FASTIGHET SOM BEHÅLLS SOM JÄRNVAGSMARK MED AGANDERÄTT

FASTSTÄLLS EJ

- KM1+ 800** BEFINTLIG SPÅRMITT JÄRNVAG MED LÅNGMÄTNING
- +** KOMMUNGRÄNS
- +** FASTIGHETSGRÄNS
- +** TRAKTSGRÄNS
- +** BEFINTLIGA RÄTTIGHETER
- +** BEFINTLIG VÄG, VAGMITT
- +** BEFINTLIG BYGGNAD
- +** FASTIGHETSBECKENING
- +** TRAKTSNAMN
- +** TRAFIKVERKETS FASTIGHET SOM BEHÅLLS SOM JÄRNVAGSMARK MED AGANDERÄTT

KOORDINATSYSTEM

SYSTEM I PLAN: SWEREF 99 13 30, SYSTEM I HÖJD: RH 2000
DATUM GRUNDKARTA: 2022-10-28, DATUM FASTIGHETSKARTA: 2023-10-18



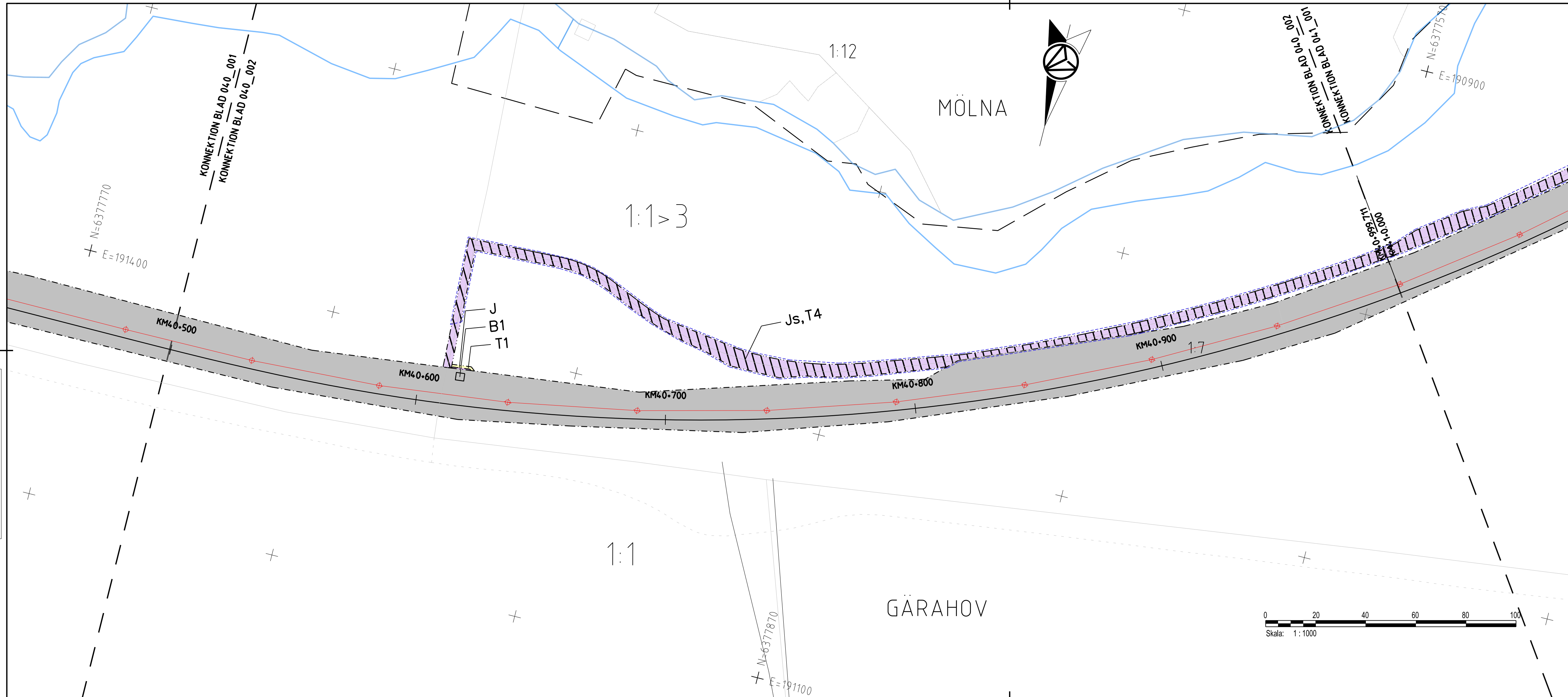
ANDR	ANDRINGEN AVSER	GODKÄND AV	ANDR. DATUM
JÄRNVAGSPLAN			
LEVERANTÖR	AVDELNING	LEVERANS/ANDRINGS-PM	TEKNIKOMRÅDE
AFRY	AFRY		MARK
	UPPDRAGSNUMMER	KONSTRUKTIONSNUMMER	GRANSKNINGSSTATUS / SYFTE
	202827		GODKÄND
TRAFIKVERKET	HALMSTAD-NÄSSJÖ		HANDLINGSTYP
	NÄSSJÖ-VÄRNAMO ELEKTRIFIERING		GRANSKNINGSHANDLING
SKAPAD AV	M. LYKO/L. WASIK	PLANKARTA	ANLÄGGNINGSTYP
GRANSKAD AV	U. CLASSON		
GODKÄND AV	EF	SKALA	KILOMETER-METER
	DATUM	1:1000	040+000 - 040+500
	2023-10-23	FORMAT	BANDEL
		A3FF	732
		RITNINGSNUMMER FÖRVALTNING	RITNINGSNUMMER PROJEKT
			168299-00-102-0040-0001
		BLAD	NÄSTA BLAD
		001	002
		ANDR.	

LAST RENDER BY MICROSTATION 2023-10-23 09:00:00 (040+000).dwg

1882929-01-01-001.dwg
1882929-01-02-001.dwg
1882929-01-03-001.dwg
1882929-01-04-001.dwg
1882929-01-05-001.dwg
1882929-01-06-001.dwg
1882929-01-07-001.dwg
1882929-01-08-001.dwg
1882929-01-09-001.dwg
1882929-01-10-001.dwg
1882929-01-11-001.dwg
1882929-01-12-001.dwg
1882929-01-13-001.dwg
1882929-01-14-001.dwg
1882929-01-15-001.dwg
1882929-01-16-001.dwg
1882929-01-17-001.dwg
1882929-01-18-001.dwg
1882929-01-19-001.dwg
1882929-01-20-001.dwg

Den här ritning är Trafikverkets egendom. Allt obehörigt beaktande av ritningen beivras enligt lag.
TRAFIKVERKET

1882929-01-01-001.dwg
1882929-01-02-001.dwg
1882929-01-03-001.dwg
1882929-01-04-001.dwg
1882929-01-05-001.dwg
1882929-01-06-001.dwg
1882929-01-07-001.dwg
1882929-01-08-001.dwg
1882929-01-09-001.dwg
1882929-01-10-001.dwg
1882929-01-11-001.dwg
1882929-01-12-001.dwg
1882929-01-13-001.dwg
1882929-01-14-001.dwg
1882929-01-15-001.dwg
1882929-01-16-001.dwg
1882929-01-17-001.dwg
1882929-01-18-001.dwg
1882929-01-19-001.dwg
1882929-01-20-001.dwg



TECKENFÖRKLARING

FASTSTÄLLS MARKANSPRÅK

- GRÄNS FÖR JÄRNVAGSPLAN
- GRÄNS FÖR JÄRNVAGSMARK
- AVGRÄNSNING MELLAN OLIKA TYPER AV MARKANSPRÅK

J NY JÄRNVAGSMARK MED AGANDERÄTT

Js NY JÄRNVAGSMARK MED SERVITUTSRÄTT

Js NY JÄRNVAGSMARK MED SERVITUTSRÄTT OCH TILFÄLLIG NYTTJANDERÄTT

T TILFÄLLIG NYTTJANDERÄTT GÄLLER FRÅN BYGGSTART TILL OCH MED TVÅ MÅNADER EFTER SLUTBESIKTNING

T1 - TILFÄLLIG NYTTJANDERÄTT FÖR ARBETSOMRÅDE

T2 - TILFÄLLIG NYTTJANDERÄTT FÖR UPPLAG

T3 - TILFÄLLIG NYTTJANDERÄTT FÖR BYGGTRAFIK

T4 - TILFÄLLIG NYTTJANDERÄTT FÖR BYGGTRAFIK FÄR EJ BLOCKERAS FÖR ALLMAN TRAFIK

VERKSAMHETER/ÅTGÄRDER SOM UNDTANTAS FRÅN FÖRBUD ENLIGT MILJÖBALKEN

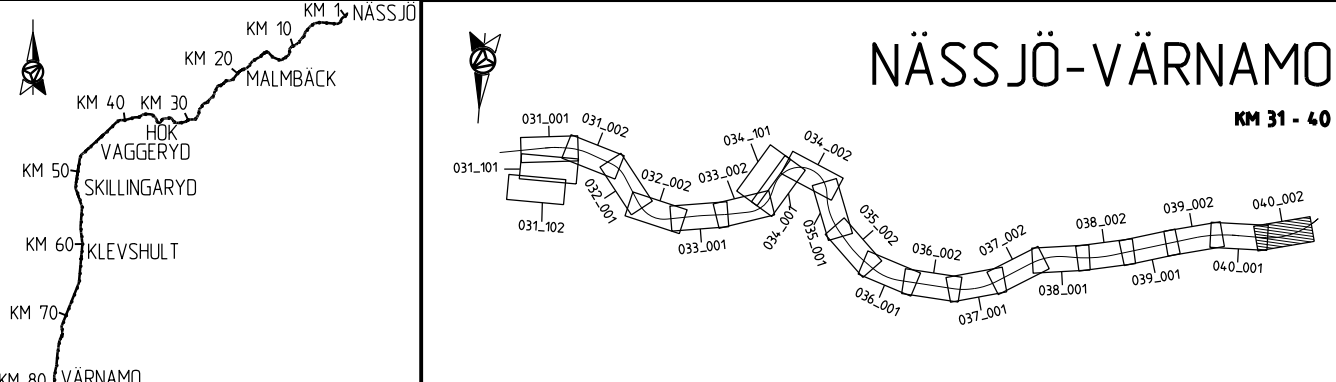
SKYLDIGHETEN ATT GÖRA ANMÄLAN FÖR SAMRÅD ENLIGT 126 MB GÄLLER INTE FÖR DE VERKSAMHETER OCH ÅTGÄRDER SOM BEHOVS FÖR ATT BYGGA VÄGEN/JÄRNVÄGEN OCH SOM FASTSTÄLLS OCH INGÅR I VÄGOMRÅDE FÖR ALLMAN VÄG/JÄRNVAGSMARK ELLER OMRÅDE FÖR TILFÄLLIG NYTTJANDERÄTT.

FASTSTÄLLS EJ

- NYTT JÄRNVAGSSPÅR, SPÅRMITT MED
- NY KONTAKTLEDNINGSANLÄGGNING, UNGEFARLIGT LÄGE
- NY KONTAKTLEDNINGSBRYGGA, UNGEFARLIGT LÄGE
- BEFINTLIG SPÅRMITT JÄRNVÄG MED LÄNGDMÄTNING
- KOMMUNGRÄNS
- FASTIGHETSGRÄNS
- TRAKTSGRÄNS
- BEFINTLIGA RÄTTIGHETER
- BEFINTLIG VÄG, VÄGMITT
- BEFINTLIG BYGGNAD
- FASTIGHETSBETECKNING
- TRAKTSNAMN
- TRAFIKVERKETS FASTIGHET SOM BEHÅLLS SOM JÄRNVAGSMARK MED AGANDERÄTT

KOORDINATSYSTEM

SYSTEM I PLAN: SWEREF 99 13 30, SYSTEM I HÖJD: RH 2000
DATUM GRUNDKARTA: 2022-10-28, DATUM FASTIGHETSKARTA: 2023-10-18




ANDR. ANDRINGEN AVSER		GODKÄND AV		ANDR. DATUM	
TYP AV PLAN					
JÄRNVAGSPLAN					
LEVERANTÖR	AVDELNING	LEVERANS/ANDRINGS-PM	TEKNIKOMRÅDE	MARK	
	AFRY		MARK	GRÄNSKNINGSSTATUS / SYFTE	
	UPPDRAGNUMMER	KONSTRUKTIONSNUMMER		GODKÄND	
	202827			HANDLINGSTYP	
TRAFIKVERKET			HALMSTAD-NÄSSJÖ		
SKAPAD AV			GRÄNSKNINGSHANDLING		
M. LYKO/L. WASIK			ANLÄGGNINGSTYP		
GRANSKAD AV			KILOMETER-METER		
U. CLASSON			040+500 - 040+1000		
GODKÄND AV			RITNINGSNUMMER PROJEKT		
EF			168299-00-102-0040-0002		
DATUM			BLAD		
2023-10-23			002		
SKALA			NÄSTA BLAD		
1:1000			001		
FORMAT			ANDR.		
A3FF			002		

LAST RENDER BY MICROSTATION 2023-10-23 15:08:34

188299-00-00-0001.dwg
188299-00-00-0002.dwg
188299-00-00-0003.dwg
188299-00-00-0004.dwg
188299-00-00-0005.dwg
188299-00-00-0006.dwg
188299-00-00-0007.dwg
188299-00-00-0008.dwg
188299-00-00-0009.dwg
188299-00-00-0010.dwg

Den här ritning är Trafikverkets egendom. Allt obehörigt begagnande av ritningen beivras enligt lag.
TRAFIKVERKET

188299-00-00-0001.dwg
188299-00-00-0002.dwg
188299-00-00-0003.dwg
188299-00-00-0004.dwg
188299-00-00-0005.dwg
188299-00-00-0006.dwg
188299-00-00-0007.dwg
188299-00-00-0008.dwg
188299-00-00-0009.dwg
188299-00-00-0010.dwg



TECKENFÖRKLARING

FASTSTÄLLS MARKANSPRÅK

- GRÄNS FÖR JÄRNVAGSPLAN
- GRÄNS FÖR JÄRNVAGSMARK
- AVGRÄNSNING MELLAN OLIKA TYPER AV MARKANSPRÅK

J NY JÄRNVAGSMARK MED AGANDERÄTT

Js NY JÄRNVAGSMARK MED SERVITUTSRÄTT

Js NY JÄRNVAGSMARK MED SERVITUTSRÄTT OCH TILLFÄLLIG NYTTJÄNDERÄTT

T TILLFÄLLIG NYTTJÄNDERÄTT GÄLLER FRÅN BYGGSTART TILL OCH MED TVÅ MÅNADER EFTER SLUTBESIKTNING

T1 - TILLFÄLLIG NYTTJÄNDERÄTT FÖR ARBETSOMRÅDE

T2 - TILLFÄLLIG NYTTJÄNDERÄTT FÖR UPPLAG

T3 - TILLFÄLLIG NYTTJÄNDERÄTT FÖR BYGGTRAFIK

T4 - TILLFÄLLIG NYTTJÄNDERÄTT FÖR BYGGTRAFIK FÄR EJ BLOCKERAS FÖR ALLMAN TRAFIK

VERKSAMHETER/ÅTGÄRDER SOM UNDTANTAS FRÅN FÖRBUD ENLIGT MILJÖBALKEN

SKYLDIGHETEN ATT GÖRA ANMÄLAN FÖR SAMRÅD ENLIGT 126 MB GÄLLER INTE FÖR DE VERKSAMHETER OCH ÅTGÄRDER SOM BEHOVS FÖR ATT BYGGA VÄGEN/JÄRNVÄGEN OCH SOM FASTSTÄLLS OCH INGÅR I VAGOMRÅDE FÖR ALLMAN VAG/JÄRNVAGSMARK ELLER OMRÅDE FÖR TILLFÄLLIG NYTTJÄNDERÄTT.

B1 - BYGGLOV KRÄVS INTE FÖR BYGGANDE AV TRANSFORMATORSTATIONER

B2 - BYGGLOV KRÄVS INTE FÖR UPPLAG OCH MATERIALGÅRDAR

GRÄNS FÖR B2-YTA

ÖVRIGA BETECKNINGAR PÅ PLANKARTAN

KM1+ 800 NYTT JÄRNVAGSPÅR, SPÄRMITT MED

-35.80 NY KONTAKTLEDNINGSANLÄGGNING, UNGEFÄRLIGT LÄGE

NY KONTAKTLEDNINGSBRYGGA, UNGEFÄRLIGT LÄGE

FASTSTÄLLS EJ

KM1+ 800 BEFINTLIG SPÄRMITT JÄRNVAG MED LÅNGMÄTNING

+ KOMMUNGRÄNS

- - - FASTIGHETSGRÄNS

- - - TRAKTSGRÄNS

- - - BEFINTLIGA RÄTTIGHETER

- - - BEFINTLIG VÄG, VAGMITT

- - - BEFINTLIG BYGGNAD

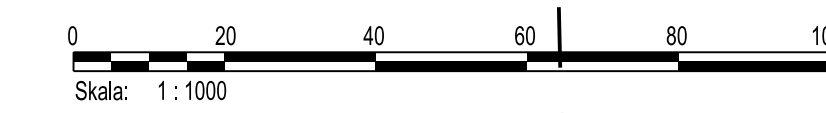
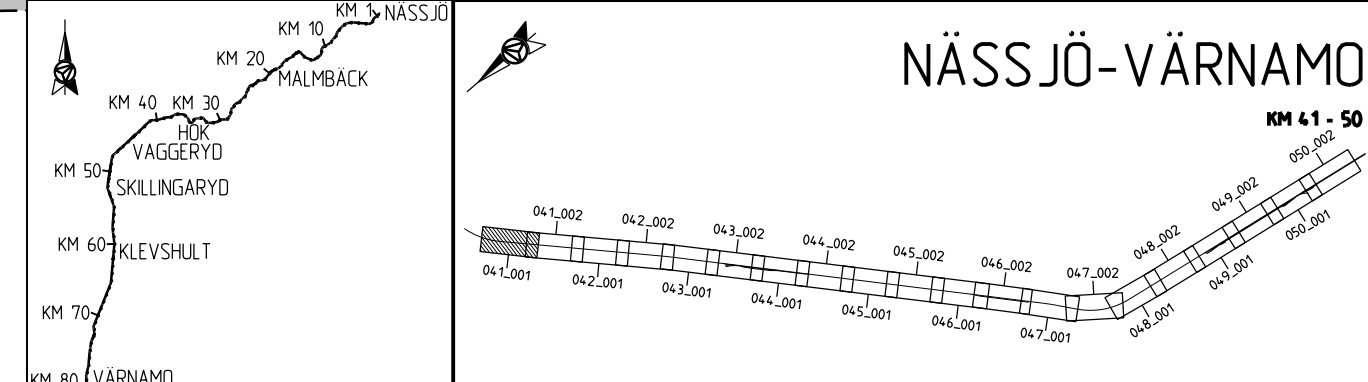
- - - FASTIGHETSBETECKNING

13:1 TRAKTNSAMN

NÄSSJÖ TRAFIKVERKET'S FASTIGHET SOM BEHÅLLS SOM JÄRNVAGSMARK MED AGANDERÄTT

KOORDINATSYSTEM

SYSTEM I PLAN: SWEREF 99 13 30, SYSTEM I HÖJD: RH 2000
DATUM GRUNDKARTA: 2022-10-28, DATUM FASTIGHETSKARTA: 2023-10-18



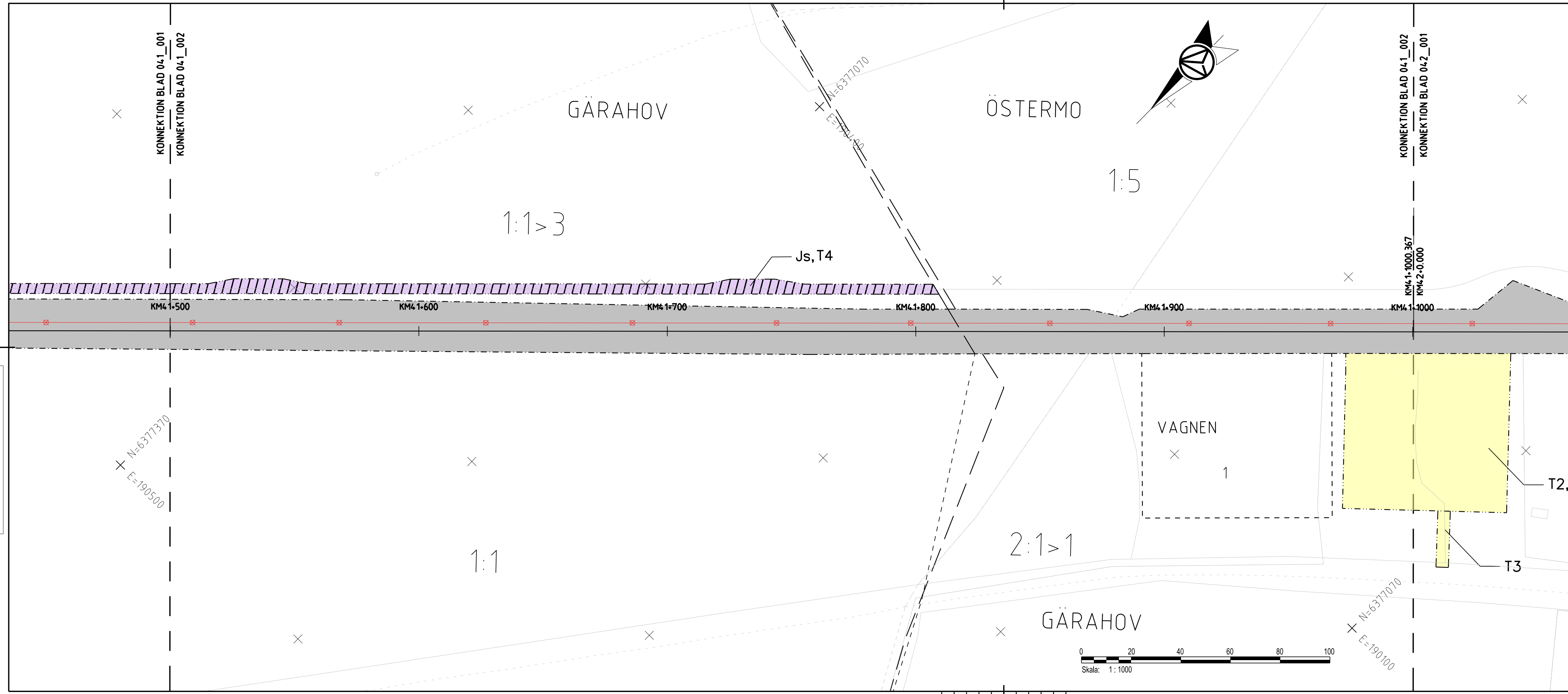
ANDR. ANDRNINGEN AVSER	TYP AV PLAN		GODKÄND AV	ANDR. DATUM
JÄRNVAGSPLAN				
LEVERANTÖR	AVDELNING	LEVERANS/ANDRINGS-PM	TEKNIKOMRÅDE	
AFRY	AFRY		MARK	
	UPPDRAGSNUMMER	KONSTRUKTIONSNUMMER	GRANSKNINGSSTATUS / SYFTE	
	202827		GODKÄND	
TRAFIKVERKET	HALMSTAD-NÄSSJÖ		HANDLINGSTYP	
	NÄSSJÖ-VÄRNAMO ELEKTRIFIERING		GRANSKNINGSHANDLING	
SKAPAD AV	M. LYKO/L. WASIK	PLANKARTA	KILOMETER-METER	BANDEL
GRANSKAD AV	U. CLASSON		041+000 - 041+500	732
GODKÄND AV	EF	SKALA	RITNINGSNUMMER PROJEKT	
		1:1000	168299-00-102-0041-0001	
DATUM	2023-10-23	FORMAT	BLAD	NÄSTA BLAD
		A3FF	001	002
		RITNINGSNUMMER FÖRVALTNING	ANDR.	

LAST RENDER BY MICROSTATION 2023-10-28 09:00:00 1:1000.dwg

1:1
1:2
1:3

Denna ritning är Trafikverkets egendom. Allt obehörigt begagnande av ritningen beivras enligt lag.
TRAFIKVERKET

1:1
1:2
1:3



TECKENFÖRKLARING

FASTSTÄLLS
MARKANSPRÅK

- GRÄNS FÖR JÄRNVAGSPLAN
- - - GRÄNS FÖR JÄRNVAGSMARK
- · - AVGRÄNSNING MELLAN OLIKA TYPER AV MARKANSPRÅK
- J** NY JÄRNVAGSMARK MED AGANDERÄTT
- Js** NY JÄRNVAGSMARK MED SERVITUTSRÄTT
- Js** NY JÄRNVAGSMARK MED SERVITUTSRÄTT OCH TILLFÄLLIG NYTTJÄNDERÄTT
- T** TILLFÄLLIG NYTTJÄNDERÄTT GÄLLER FRÅN BYGGSTART TILL OCH MED TVÅ MÅNADER EFTER SLUTBESKTNING
- T1** - TILLFÄLLIG NYTTJÄNDERÄTT FÖR ARBETSOMRÅDE
- T2** - TILLFÄLLIG NYTTJÄNDERÄTT FÖR UPPLAG
- T3** - TILLFÄLLIG NYTTJÄNDERÄTT FÖR BYGGTRAFIK
- T4** - TILLFÄLLIG NYTTJÄNDERÄTT FÖR BYGGTRAFIK FÄR EJ BLOCKERAS FÖR ALLMAN TRAFIK

VERKSAMHETER/ÅTGÄRDER SOM UNDANTAS FRÅN FÖRBUD ENLIGT MILJÖBALKEN


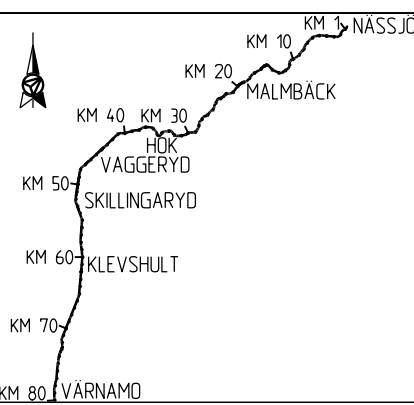
SKYLDIGHETEN ATT GÖRA ANMÄLAN FÖR SAMRÅD ENLIGT 126 MB GÄLLER INTE FÖR DE VERKSAMHETER OCH ÅTGÄRDER SOM BEHOVS FÖR ATT BYGGA VÄGEN/JÄRNVÄGEN OCH SOM FASTSTÄLLS OCH INGÅR I VAGOMRÅDE FÖR ALLMAN VÄG/JÄRNVAGSMARK ELLER OMRÅDE FÖR TILLFÄLLIG NYTTJÄNDERÄTT.

- - - FÖRBUD SOM AVSER VERKSAMHET ELLER ÅTGÄRD INOM GENERELLT BIOTOPSKYDDOMRÅDE (7:11 2ST. MB) GÄLLER EJ BYGGANDE AV ALLMAN VÄG/JÄRNVAG
- - - FÖRBUD MOT ÅTGÄRD INOM STRANDSKYDDOMRÅDE (7:15 MB) GÄLLER EJ BYGGANDE AV ALLMAN VÄG/JÄRNVAG
- B1** - BYGGLOV KRÄVS INTE FÖR BYGGANDE AV TRANSFORMATORSTATIONER
- B2** - BYGGLOV KRÄVS INTE FÖR UPPLAG OCH MATERIALGÅRDAR
- GRÄNS FÖR B2-YTA

- ÖVRIGA BETECKNINGAR PÅ PLANKARTAN**
- KM1+800** NYTT JÄRNVAGSPÅR, SPÄRMITT MED
 - 35.80** NY KONTAKTLEDNINGSANLÄGGNING, UNGEFÄRLIGT LÅGE
 - +** NY KONTAKTLEDNINGSBRYGGA, UNGEFÄRLIGT LÅGE

- FASTSTÄLLS EJ**
- KM1+800** BEFINTLIG SPÄRMITT JÄRNVAG MED LÅNGMÄTNING
 - +** KOMMUNGRÄNS
 - FASTIGHETSGRÄNS
 - TRAKTSGRÄNS
 - BEFINTLIGA RÄTTIGHETER
 - BEFINTLIG VÄG, VAGMITT
 - BEFINTLIG BYGGNAD
 - FASTIGHETSBETECKNING
 - TRAKTSMÄNN
 - TRAFIKVERKETS FASTIGHET SOM BEHÅLLS SOM JÄRNVAGSMARK MED AGANDERÄTT

KOORDINATSYSTEM
SYSTEM I PLAN: SWEREF 99 13 30, SYSTEM I HÖJD: RH 2000
DATUM GRUNDKARTA: 2022-10-28, DATUM FASTIGHETSKARTA: 2023-10-18



JÄRNVAGSPLAN

ANDR. ANDRNINGEN AVSER		GODKÄND AV		ANDR. DATUM	
LEVERANTÖR: AFRY					
AVDELNING: AFRY		LEVERANS-/ANDRINGS-PM		TEKNIKOMRÅDE	
UPPDRAGSNUMMER: 202827		KONSTRUKTIONSNUMMER		MARK	
TRAFIKVERKET				GRÄNSKNINGSSTATUS / SYFTE	
HALMSTAD-NÄSSJÖ				GODKÄND	
NÄSSJÖ-VÄRNAMO ELEKTRIFIERING				HANDLINGSTYP	
PLANKARTA				GRÄNSKNINGSHANDLING	
SKAPAD AV: M. LYKO/L. WASIK				ANLÄGGNINGSTYP	
GRANSKAD AV: U. CLASSON				KILOMETER-METER	
GODKÄND AV: EF		DATUM: 2023-10-23		041+500 - 041+1000	
SKALA: 1:1000		FORMAT: A3FF		732	
RITNINGSNUMMER FÖRVALTNING		BLAD		NÄSTA BLAD	
		002		001	
		ANDR.			

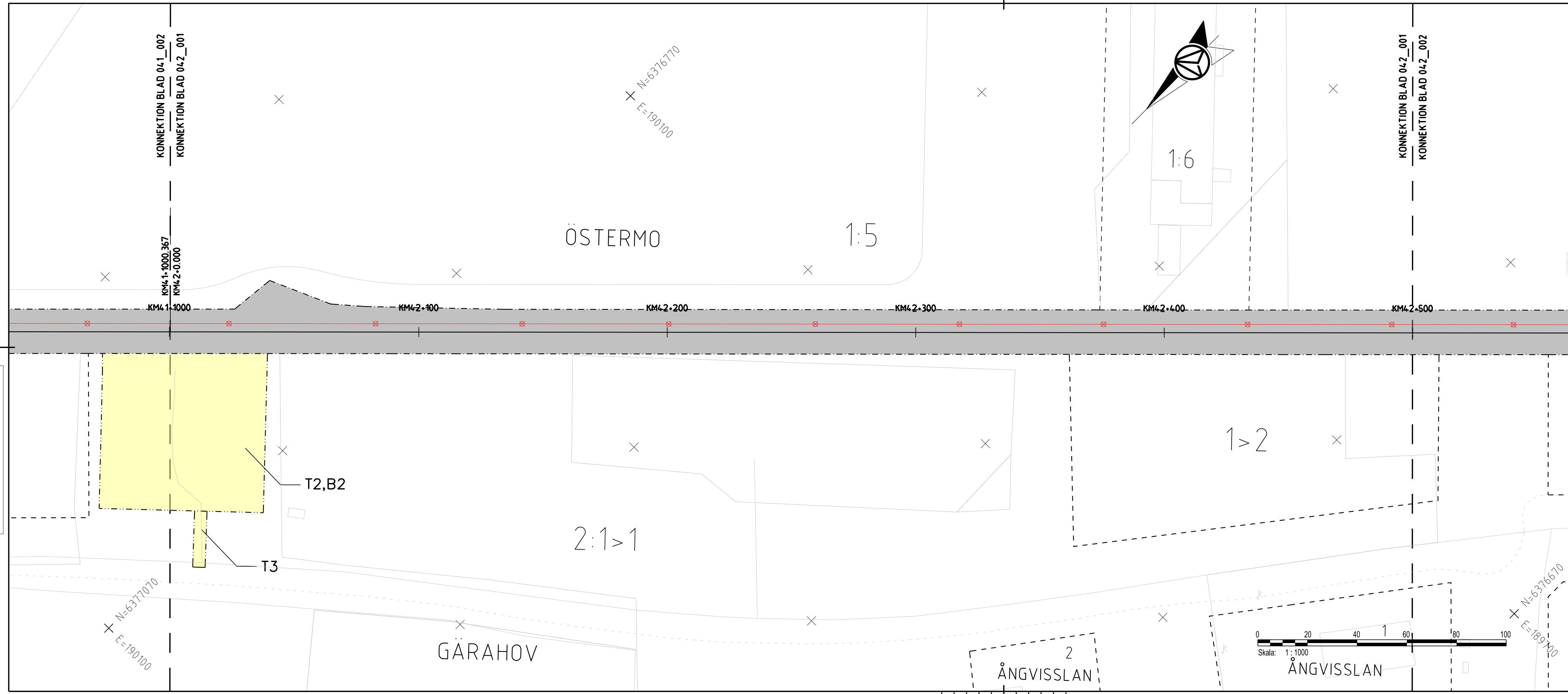
LAST RENDIER BY MICROSTATION/20231018/001/10000.dwg

LAST RENDIER BY AUTOCAD

188299-00-0000_0001.dwg
188299-00-0000_0002.dwg
188299-00-0000_0003.dwg
188299-00-0000_0004.dwg
188299-00-0000_0005.dwg
188299-00-0000_0006.dwg
188299-00-0000_0007.dwg
188299-00-0000_0008.dwg
188299-00-0000_0009.dwg
188299-00-0000_0010.dwg

Den här ritning är Trafikverkets egendom. Allt obehörigt begagnande av ritningen beivras enligt lag.
TRAFIKVERKET

188299-00-0000_0001.dwg
188299-00-0000_0002.dwg
188299-00-0000_0003.dwg
188299-00-0000_0004.dwg
188299-00-0000_0005.dwg
188299-00-0000_0006.dwg
188299-00-0000_0007.dwg
188299-00-0000_0008.dwg
188299-00-0000_0009.dwg
188299-00-0000_0010.dwg



TECKENFÖRKLARING

FASTSTÄLLS MARKANSPRÅK

- GRÄNS FÖR JÄRNVAGSPLAN
- GRÄNS FÖR JÄRNVAGSMARK
- AVGRÄNSNING MELLAN OLIKA TYPER AV MARKANSPRÅK
- J** NY JÄRNVAGSMARK MED AGANDERÄTT
- Js** NY JÄRNVAGSMARK MED SERVITUTSRÄTT
- Js** NY JÄRNVAGSMARK MED SERVITUTSRÄTT OCH TILLFÄLLIG NYTTJÄNDERÄTT
- T** TILLFÄLLIG NYTTJÄNDERÄTT GÄLLER FRÅN BYGGSTART TILL OCH MED TVÅ MÅNADER EFTER SLUTBESKUTNING
- T1** - TILLFÄLLIG NYTTJÄNDERÄTT FÖR ARBETSOMRÅDE
- T2** - TILLFÄLLIG NYTTJÄNDERÄTT FÖR UPPLAG
- T3** - TILLFÄLLIG NYTTJÄNDERÄTT FÖR BYGGTRAFIK
- T4** - TILLFÄLLIG NYTTJÄNDERÄTT FÖR BYGGTRAFIK FÄR EJ BLOCKERAS FÖR ALLMAN TRAFIK

VERKSAMHETER/ÅTGÄRDER SOM UNDTAS FRÅN FÖRBUD ENLIGT MILJÖBALKEN

SKYLDIGHETEN ATT GÖRA ANMÄLAN FÖR SAMRÅD ENLIGT 126 MB GÄLLER INTE FÖR DE VERKSAMHETER OCH ÅTGÄRDER SOM BEHOVS FÖR ATT BYGGA VÄGEN/JÄRNVÄGEN OCH SOM FASTSTÄLLS OCH INGÅR I VAGOMRÅDE FÖR ALLMAN VAG/JÄRNVAGSMARK ELLER OMRÅDE FÖR TILLFÄLLIG NYTTJÄNDERÄTT.

- FORBJUD SOM AVSER VERKSAMHET ELLER ÅTGÄRD INOM GENERELLT BIOTOPSKYDDOMRÅDE (7:11 ZST. MB) GÄLLER EJ BYGGANDE AV ALLMAN VAG/JÄRNVAG
- FORBJUD MOT ÅTGÄRD INOM STRANDSKYDDOMRÅDE (7:15 MB) GÄLLER EJ BYGGANDE AV ALLMAN VAG/JÄRNVAG
- B1** - BYGGLOV KRÄVS INTE FÖR BYGGANDE AV TRANSFORMATORSTATIONER
- B2** - BYGGLOV KRÄVS INTE FÖR UPPLAG OCH MATERIALGÅRDAR
- GRÄNS FÖR B2-YTA

ÖVRIGA BETECKNINGAR PÅ PLANKARTAN

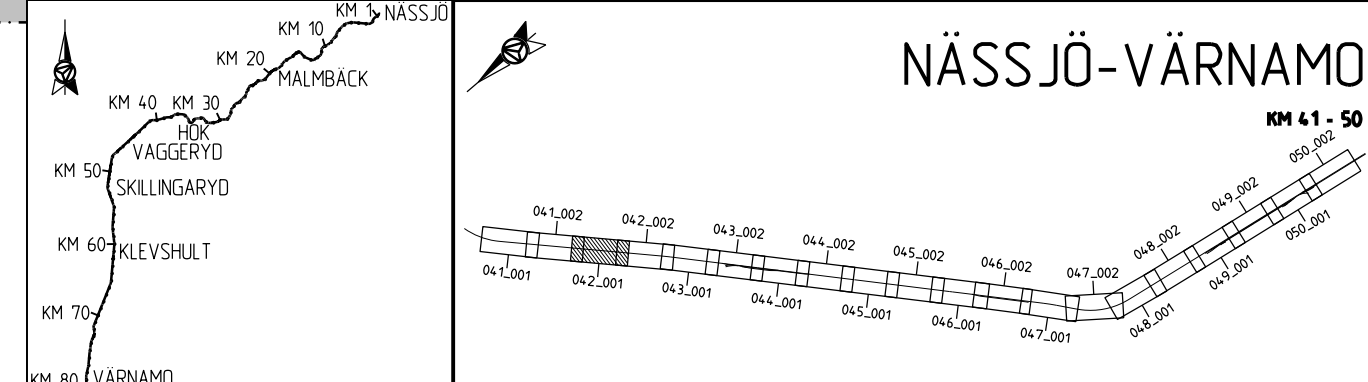
- KM1+ 800 -35.80** NYTT JÄRNVAGSSPÅR, SPÅRMITT MED NY KONTAKTLEDNINGSANLÄGGNING, UNGEFÄRLIGT LÄGE
- KM1+ 800** BEFINTLIG SPÅRMITT JÄRNVAG MED LÄNGDMÄTNING
- +** KOMMUNGRÄNS
- - -** FASTIGHETSGRÄNS
- - -** TRAKTSGRÄNS
- - -** BEFINTLIGA RÄTTIGHETER
- - -** BEFINTLIG VÄG, VAGMITT
- - -** BEFINTLIG BYGGNAD
- - -** FASTIGHETSBETECKNING
- - -** TRAKTNSNAMN
- - -** TRAFIKVERKETS FASTIGHET SOM BEHÅLLS SOM JÄRNVAGSMARK MED AGANDERÄTT

FASTSTÄLLS EJ

- KM1+ 800** BEFINTLIG SPÅRMITT JÄRNVAG MED LÄNGDMÄTNING
- +** KOMMUNGRÄNS
- - -** FASTIGHETSGRÄNS
- - -** TRAKTSGRÄNS
- - -** BEFINTLIGA RÄTTIGHETER
- - -** BEFINTLIG VÄG, VAGMITT
- - -** BEFINTLIG BYGGNAD
- - -** FASTIGHETSBETECKNING
- - -** TRAKTNSNAMN
- - -** TRAFIKVERKETS FASTIGHET SOM BEHÅLLS SOM JÄRNVAGSMARK MED AGANDERÄTT

KOORDINATSYSTEM

SYSTEM I PLAN: SWEREF 99 13 30, SYSTEM I HÖJD: RH 2000
DATUM GRUNDKARTA: 2022-10-28, DATUM FASTIGHETSKARTA: 2023-10-18



ANDR. ANDRNINGEN AVSER		GODKÄND AV		ANDR. DATUM	
TYP AV PLAN					
LEVERANTÖR		AVDELNING		LEVERANS/ANDRINGS-PM	
AFRY		AFRY		TEKNIKOMRÅDE	
UPPDRAGNUMMER 202827		UPPDRAGNUMMER 202827		MARK	
TRAFIKVERKET		HÄLMSTAD-NÄSSJÖ		GRÄNSKNINGSSTATUS / SYFTE	
SKAPAD AV M. LYKO/L. WASIK		NÄSSJÖ-VÄRNAMO ELEKTRIFIERING		GODKÄND	
GRANSKAD AV U. CLASSON		PLANKARTA		HANDLINGSTYP	
GODKÄND AV EF		SKALA 1:1000		GRÄNSKNINGSHANDLING	
DATUM 2023-10-23		FORMAT A3FF		ANLÄGGNINGSTYP	
RITNINGNUMMER FÖRVALTNING		BLAD 001		NÄSTA BLAD 002	
KILOMETER-METER 042+000 - 042+500		BANDL 732		RITNINGNUMMER PROJEKT 168299-00-102-0042-0001	
BLAD 001		NÄSTA BLAD 002		ANDR. 001	

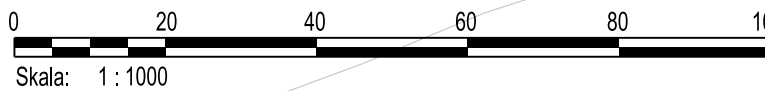
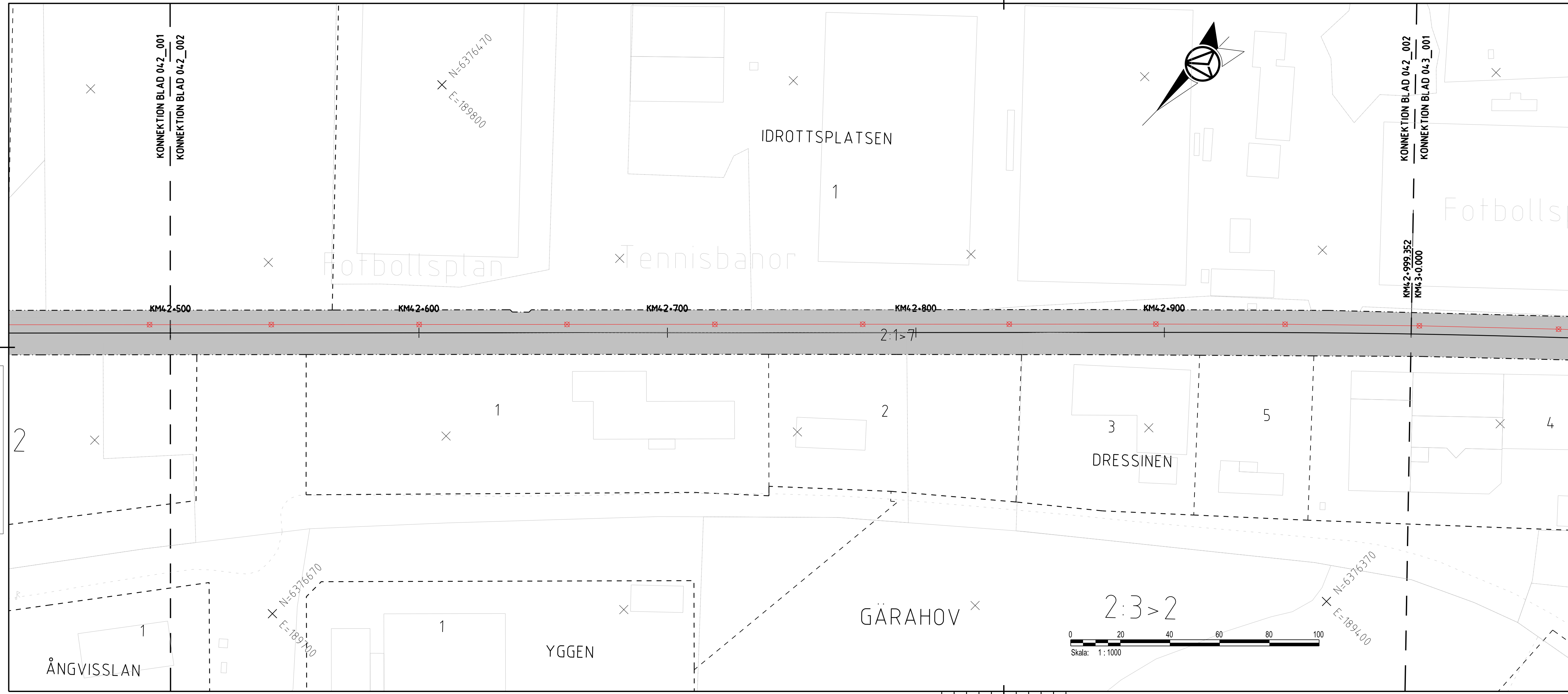
LAST RENDER BY MICROSTATION 2023-10-28 10:02:04 (2/001).dwg

LAST RENDER BY AUTOCAD

188299-00-01-002_001.dwg
188299-00-01-002_002.dwg
188299-00-01-002_003.dwg
188299-00-01-002_004.dwg
188299-00-01-002_005.dwg

Den här ritning är Trafikverkets egendom. Allt obehörigt begagnande av ritningen beivras enligt lag.
TRAFIKVERKET

188299-00-01-002_001.dwg
188299-00-01-002_002.dwg
188299-00-01-002_003.dwg
188299-00-01-002_004.dwg
188299-00-01-002_005.dwg



TECKENFÖRKLARING

FASTSTÄLLS MARKANSPRÅK

- GRÄNS FÖR JÄRNVAGSPLAN
- GRÄNS FÖR JÄRNVAGSMARK
- AVGRÄNSNING MELLAN OLIKA TYPER AV MARKANSPRÅK
- J** NY JÄRNVAGSMARK MED AGANDERÄTT
- Js** NY JÄRNVAGSMARK MED SERVITUTSRÄTT
- Js** NY JÄRNVAGSMARK MED SERVITUTSRÄTT OCH TILLFÄLLIG NYTTJÄNDERÄTT
- T** TILLFÄLLIG NYTTJÄNDERÄTT GÄLLER FRÅN BYGGSTART TILL OCH MED TVÅ MÅNADER EFTER SLUTBESIKTNING
- T1** - TILLFÄLLIG NYTTJÄNDERÄTT FÖR ARBETSOMRÅDE
- T2** - TILLFÄLLIG NYTTJÄNDERÄTT FÖR UPPLAG
- T3** - TILLFÄLLIG NYTTJÄNDERÄTT FÖR BYGGTRAFIK
- T4** - TILLFÄLLIG NYTTJÄNDERÄTT FÖR BYGGTRAFIK FÄR EJ BLOCKERAS FÖR ALLMAN TRAFIK

VERKSAMHETER/ÅTGÄRDER SOM UNDTAS FRÅN FÖRBUD ENLIGT MILJÖBALKEN

SKYLDIGHETEN ATT GÖRA ANMÄLAN FÖR SAMRÅD ENLIGT 126 MB GÄLLER INTE FÖR DE VERKSAMHETER OCH ÅTGÄRDER SOM BEHOVS FÖR ATT BYGGA VÄGEN/JÄRNVÄGEN OCH SOM FASTSTÄLLS OCH INGÅR I VAGOMRÅDE FÖR ALLMAN VAG/JÄRNVAGSMARK ELLER OMRÅDE FÖR TILLFÄLLIG NYTTJÄNDERÄTT.

- FORBUD SOM AVSER VERKSAMHET ELLER ÅTGÄRD INOM GENERELLT BIOTOPSKYDDOMRÅDE (7:11 2ST. MB) GÄLLER EJ BYGGANDE AV ALLMAN VAG/JÄRNVAG
- FORBUD MOT ÅTGÄRD INOM STRANDSKYDDOMRÅDE (7:15 MB) GÄLLER EJ BYGGANDE AV ALLMAN VAG/JÄRNVAG
- B1** - BYGGLOV KRÄVS INTE FÖR BYGGANDE AV TRANSFORMATORSTATIONER
- B2** -BYGGLOV KRÄVS INTE FÖR UPPLAG OCH MATERIALGÅRDAR
- GRÄNS FÖR B2-YTA

ÖVRIGA BETECKNINGAR PÅ PLANKARTAN

- KM1+ 800 -35.80** NYTT JÄRNVAGSSPÅR, SPÄRMITT MED NY KONTAKTLEDNINGSANLÄGGNING, UNGEFÄRLIGT LÄGE
- KM1+ 800** NYTT SPÄRMITT JÄRNVAG MED LÄNGDMÄTNING
- +** KOMMUNGRÄNS
- - -** FASTIGHETSGRÄNS
- - -** TRAKTSGRÄNS
- - -** BEFINTLIGA RÄTTIGHETER
- - -** BEFINTLIG VÄG, VAGMITT
- - -** BEFINTLIG BYGGNAD
- - -** FASTIGHETSBETECKNING
- - -** TRAKTNSNAMN
- - -** TRAFIKVERKETS FASTIGHET SOM BEHÅLLS SOM JÄRNVAGSMARK MED AGANDERÄTT

FASTSTÄLLS EJ

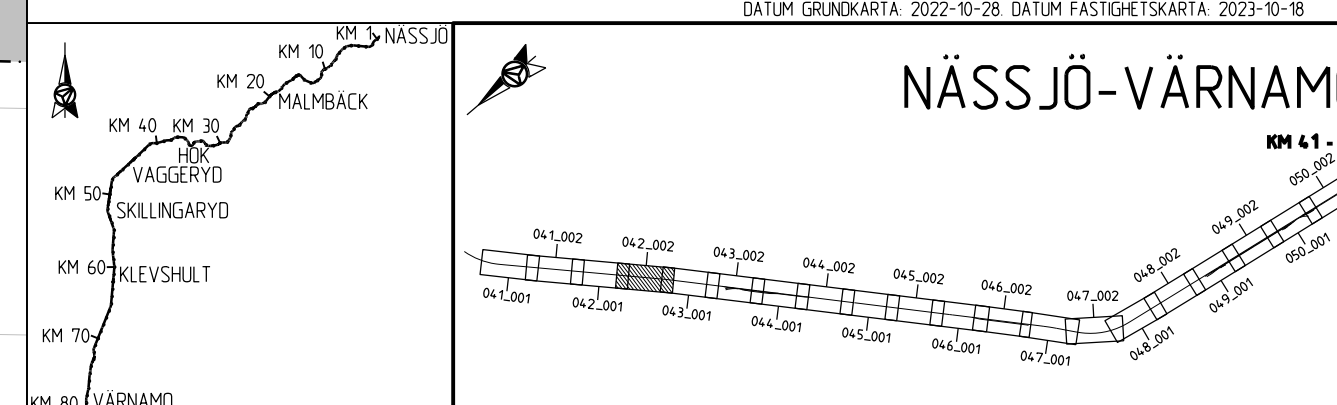
- KM1+ 800** BEFINTLIG SPÄRMITT JÄRNVAG MED LÄNGDMÄTNING
- +** KOMMUNGRÄNS
- - -** FASTIGHETSGRÄNS
- - -** TRAKTSGRÄNS
- - -** BEFINTLIGA RÄTTIGHETER
- - -** BEFINTLIG VÄG, VAGMITT
- - -** BEFINTLIG BYGGNAD
- - -** FASTIGHETSBETECKNING
- - -** TRAKTNSNAMN
- - -** TRAFIKVERKETS FASTIGHET SOM BEHÅLLS SOM JÄRNVAGSMARK MED AGANDERÄTT

FASTSTÄLLS EJ

13:1 NÄSSJÖ

KOORDINATSYSTEM

SYSTEM I PLAN: SWEREF 99 13 30, SYSTEM I HÖJD: RH 2000
DATUM GRUNDKARTA: 2022-10-28, DATUM FASTIGHETSKARTA: 2023-10-18



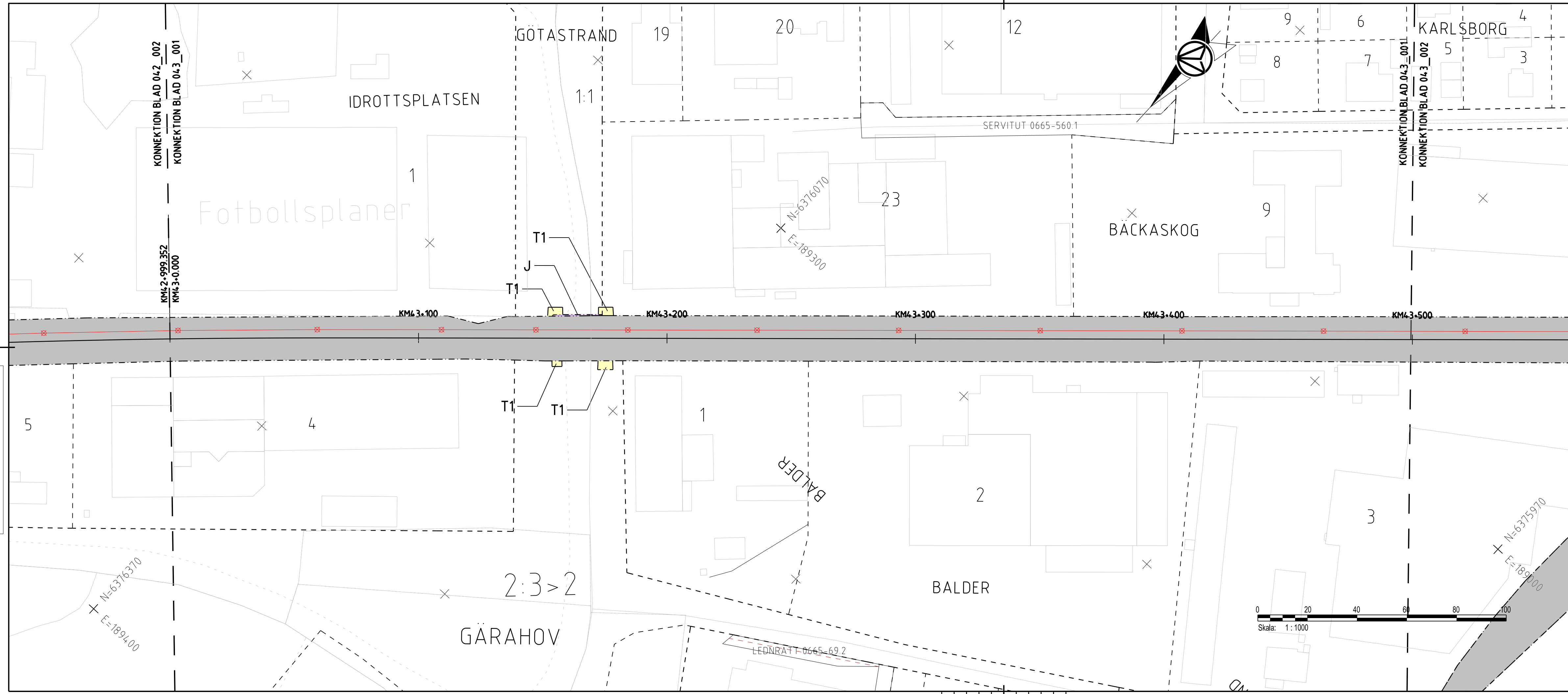
ANDR. ANDRNINGEN AVSER		GODKÄND AV		ANDR. DATUM	
TYP AV PLAN					
LEVERANTÖR		AVDELNING		LEVERANS/ANDRINGS-PM	
AFRY		AFRY		TEKNIKOMRÅDE	
		UPPDRAGSNUMMER		GRÄNSKNINGSSTATUS / SYFTE	
		202827		GODKÄND	
TRAFIKVERKET		HALMSTAD-NÄSSJÖ		HANDLINGSTYP	
		NÄSSJÖ-VÄRNAMO ELEKTRIFIERING		GRÄNSKNINGSHANDLING	
SKAPAD AV		PLANKARTA		ANLÄGGNINGSTYP	
M. LYKO/L. WASIK				KILOMETER-METER	
GRANSKAD AV		SKALA		042+500 - 042+1000	
U. CLASSON		1:1000		BANDL	
GODKÄND AV		FORMAT		732	
EF		A3FF		RITNINGNUMMER PROJEKT	
DATUM		RITNINGNUMMER FÖRVALTNING		168299-00-102-0042-0002	
2023-10-23				BLAD	
				002	
				NÄSTA BLAD	
				001	
				ANDR.	

LAST RENDRER BY MICROSTATION/20231018/10200420002.dwg 2023-10-28 08:35 AFA481897

1829290-001.dwg
1829290-002.dwg
1829290-003.dwg
1829290-004.dwg
1829290-005.dwg
1829290-006.dwg
1829290-007.dwg
1829290-008.dwg
1829290-009.dwg
1829290-010.dwg
1829290-011.dwg
1829290-012.dwg
1829290-013.dwg
1829290-014.dwg
1829290-015.dwg
1829290-016.dwg
1829290-017.dwg
1829290-018.dwg
1829290-019.dwg
1829290-020.dwg
1829290-021.dwg
1829290-022.dwg
1829290-023.dwg
1829290-024.dwg
1829290-025.dwg
1829290-026.dwg
1829290-027.dwg
1829290-028.dwg
1829290-029.dwg
1829290-030.dwg
1829290-031.dwg
1829290-032.dwg
1829290-033.dwg
1829290-034.dwg
1829290-035.dwg
1829290-036.dwg
1829290-037.dwg
1829290-038.dwg
1829290-039.dwg
1829290-040.dwg
1829290-041.dwg
1829290-042.dwg
1829290-043.dwg
1829290-044.dwg
1829290-045.dwg
1829290-046.dwg
1829290-047.dwg
1829290-048.dwg
1829290-049.dwg
1829290-050.dwg
1829290-051.dwg
1829290-052.dwg
1829290-053.dwg
1829290-054.dwg
1829290-055.dwg
1829290-056.dwg
1829290-057.dwg
1829290-058.dwg
1829290-059.dwg
1829290-060.dwg
1829290-061.dwg
1829290-062.dwg
1829290-063.dwg
1829290-064.dwg
1829290-065.dwg
1829290-066.dwg
1829290-067.dwg
1829290-068.dwg
1829290-069.dwg
1829290-070.dwg
1829290-071.dwg
1829290-072.dwg
1829290-073.dwg
1829290-074.dwg
1829290-075.dwg
1829290-076.dwg
1829290-077.dwg
1829290-078.dwg
1829290-079.dwg
1829290-080.dwg
1829290-081.dwg
1829290-082.dwg
1829290-083.dwg
1829290-084.dwg
1829290-085.dwg
1829290-086.dwg
1829290-087.dwg
1829290-088.dwg
1829290-089.dwg
1829290-090.dwg
1829290-091.dwg
1829290-092.dwg
1829290-093.dwg
1829290-094.dwg
1829290-095.dwg
1829290-096.dwg
1829290-097.dwg
1829290-098.dwg
1829290-099.dwg
1829290-100.dwg

Den här ritning är Trafikverkets egendom. Allt obehörigt begagnande av ritningen beivras enligt lag.
TRAFIKVERKET

007681=3
E=189100
N=6376370



TECKENFÖRKLARING

FASTSTÄLLS MARKANSPRÅK

- GRANS FÖR JÄRNVAGSPLAN
- GRANS FÖR JÄRNVAGSMARK
- AVGRÄNSNING MELLAN OLIKA TYPER AV MARKANSPRÅK
- J** NY JÄRNVAGSMARK MED AGANDERÄTT
- Js** NY JÄRNVAGSMARK MED SERVITUTSRÄTT
- Js** NY JÄRNVAGSMARK MED SERVITUTSRÄTT OCH TILLFÄLLIG NYTTJANDERÄTT
- T** TILLFÄLLIG NYTTJANDERÄTT GÄLLER FRÅN BYGGSTART TILL OCH MED TVÅ MÅNADER EFTER SLUTBESIKTNING
- T1** - TILLFÄLLIG NYTTJANDERÄTT FÖR ARBETSOMRÅDE
- T2** - TILLFÄLLIG NYTTJANDERÄTT FÖR UPPLAG
- T3** - TILLFÄLLIG NYTTJANDERÄTT FÖR BYGGTRAFIK
- T4** - TILLFÄLLIG NYTTJANDERÄTT FÖR BYGGTRAFIK FÄR EJ BLOCKERAS FÖR ALLMAN TRAFIK

VERKSAMHETER/ÅTGÄRDER SOM UNDTAS FRÅN FÖRBUD ENLIGT MILJÖBALKEN

SKYLDIGHETEN ATT GÖRA ANMÄLAN FÖR SAMRÅD ENLIGT 126 MB GÄLLER INTE FÖR DE VERKSAMHETER OCH ÅTGÄRDER SOM BEHOVS FÖR ATT BYGGA VÄGEN/JÄRNVÄGEN OCH SOM FASTSTÄLLS OCH INGÅR I VAGOMRÅDE FÖR ALLMAN VAG/JÄRNVAGSMARK ELLER OMRÅDE FÖR TILLFÄLLIG NYTTJANDERÄTT.

- FORBUD SOM AVSER VERKSAMHET ELLER ÅTGÄRD INOM GENERELLT BIOTOPSKYDDOMRÅDE (7:11 2ST. MB) GÄLLER EJ BYGGANDE AV ALLMAN VAG/JÄRNVAG
- FORBUD MOT ÅTGÄRD INOM STRANDSKYDDOMRÅDE (7:15 MB) GÄLLER EJ BYGGANDE AV ALLMAN VAG/JÄRNVAG
- B1** - BYGGLOV KRÄVS INTE FÖR BYGGANDE AV TRANSFORMATORSTATIONER
- B2** -BYGGLOV KRÄVS INTE FÖR UPPLAG OCH MATERIALGÅRDAR
- GRANS FÖR B2-YTA

ÖVRIGA BETECKNINGAR PÅ PLANKARTAN

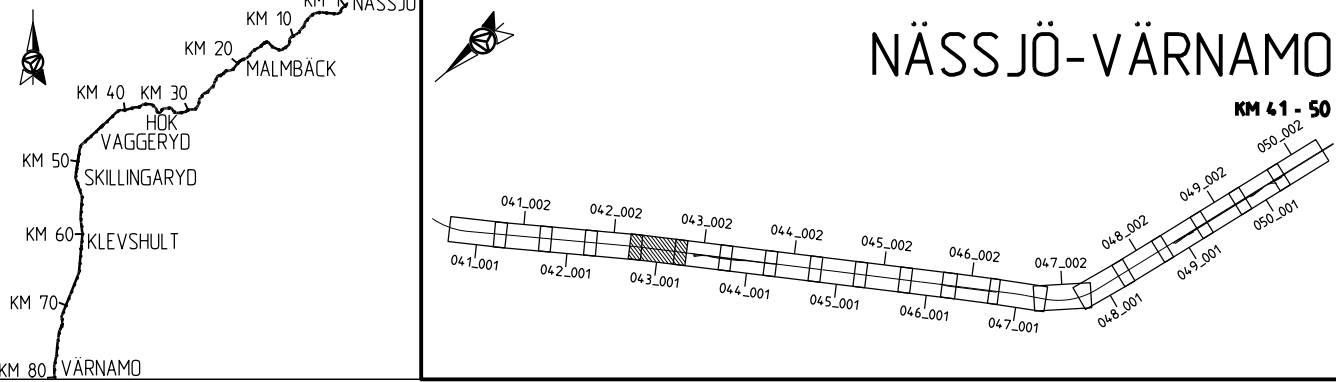
- KM1+ 800** NYTT JÄRNVAGSPÅR, SPÄRMITT MED **35.80**
- NY KONTAKTLEDNINGSANLÄGGNING, UNGEFÄRLIGT LÄGE
- NY KONTAKTLEDNINGSBRYGGA, UNGEFÄRLIGT LÄGE

FASTSTÄLLS EJ

- KM1+ 800** BEFINTLIG SPÄRMITT JÄRNVAG MED LÄNGDMÄTNING
- KOMMUNGRÄNS
- FASTIGHETSGRÄNS
- TRAKTSGRÄNS
- BEFINTLIGA RÄTTIGHETER
- BEFINTLIG VÄG, VAGMITT
- BEFINTLIG BYGGNAD
- FASTIGHETSBETECKNING
- TRAKTNSNAMN
- TRAFIKVERKET'S FASTIGHET SOM BEHÅLLS SOM JÄRNVAGSMARK MED AGANDERÄTT

KOORDINATSYSTEM

SYSTEM I PLAN: SWEREFF 99 13 30, SYSTEM I HÖJD: RH 2000
DATUM GRUNDKARTA: 2022-10-28, DATUM FASTIGHETSKARTA: 2023-10-18



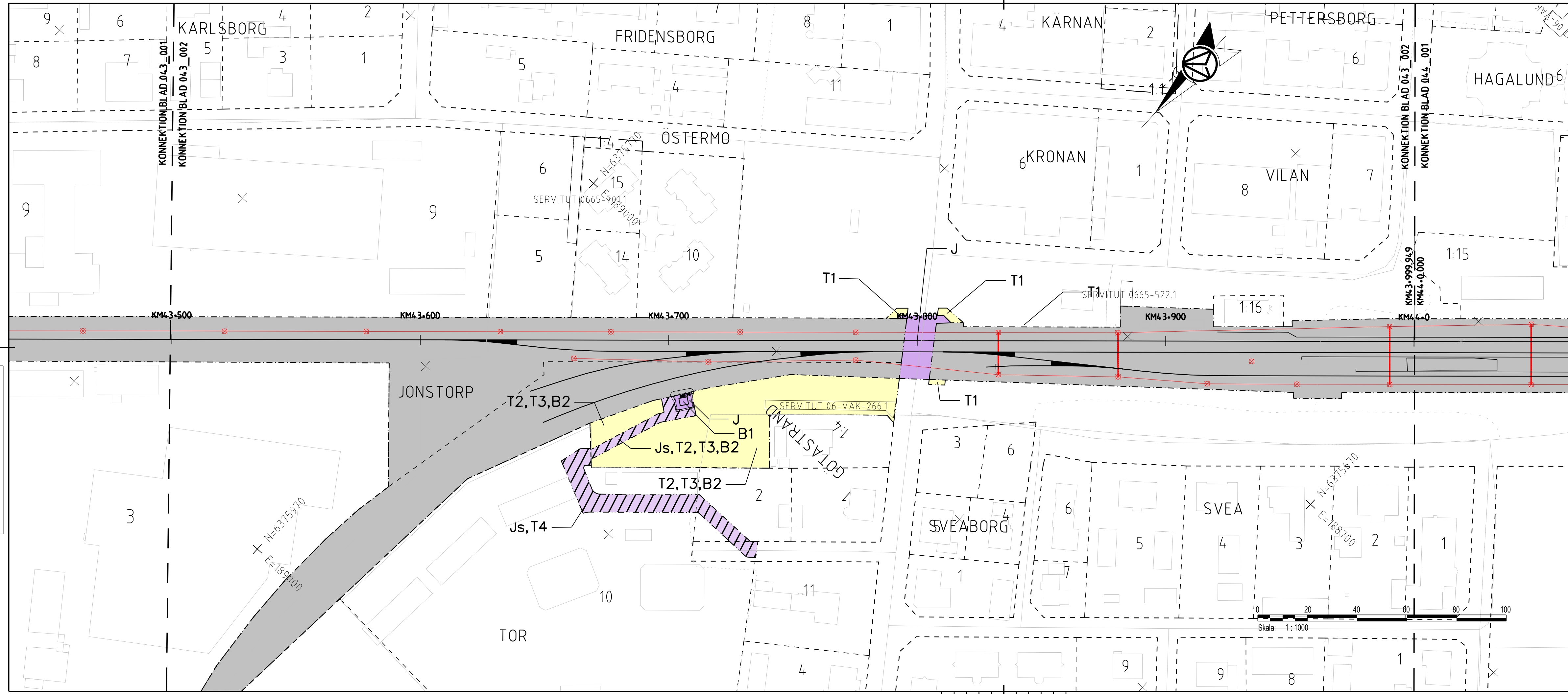
ANDR. ANDRNINGEN AVSER		GODKÄND AV		ANDR. DATUM	
TYP AV PLAN					
LEVERANTÖR			AVDELNING		LEVERANS/ANDRINGS-PM
AFRY			AFRY		
			UPPDRAGSNUMMER		KONSTRUKTIONSNUMMER
			202827		
TEKNIKOMRÅDE			GRANSKNINGSSTATUS / SYFTE		
MARK			GODKÄND		
HANDLINGSTYP			ANLÄGGNINGSTYP		
GRANSKNINGSHANDLING					
KILOMETER-METER		BÄNDEL			
043+000 - 043+500		732			
RITNINGSNUMMER PROJEKT					
168299-00-102-0043-0001					
BLAD	NÄSTA BLAD	ANDR.			
001	002				
SKAPAD AV		DATUM		SKALA	
M. LYKO/L. WASIK		2023-10-23		1:1000	
GRANSKAD AV		FORMAT		RITNINGSNUMMER FÖRVALTNING	
U. CLASSON		A3FF			
GODKÄND AV		FORMAT		RITNINGSNUMMER FÖRVALTNING	
EF		A3FF			
JÄRNVAGSPLAN HÄLMSTAD-NÄSSJÖ NÄSSJÖ-VÄRNAMO ELEKTRIFIERING					
PLANKARTA					

LAST RENDERED BY MICROSTATION 2023-10-28 10:00:00

1882929-00-001.dwg
1882929-00-002.dwg
1882929-00-003.dwg
1882929-00-004.dwg
1882929-00-005.dwg
1882929-00-006.dwg
1882929-00-007.dwg
1882929-00-008.dwg
1882929-00-009.dwg
1882929-00-010.dwg
1882929-00-011.dwg
1882929-00-012.dwg
1882929-00-013.dwg
1882929-00-014.dwg
1882929-00-015.dwg
1882929-00-016.dwg
1882929-00-017.dwg
1882929-00-018.dwg
1882929-00-019.dwg
1882929-00-020.dwg

Den här ritning är Trafikverkets egendom. Allt obehörigt beaktande av ritningen beivras enligt lag.
TRAFIKVERKET

1882929-00-001.dwg
1882929-00-002.dwg
1882929-00-003.dwg
1882929-00-004.dwg
1882929-00-005.dwg
1882929-00-006.dwg
1882929-00-007.dwg
1882929-00-008.dwg
1882929-00-009.dwg
1882929-00-010.dwg
1882929-00-011.dwg
1882929-00-012.dwg
1882929-00-013.dwg
1882929-00-014.dwg
1882929-00-015.dwg
1882929-00-016.dwg
1882929-00-017.dwg
1882929-00-018.dwg
1882929-00-019.dwg
1882929-00-020.dwg



TECKENFÖRKLARING

FASTSTÄLLS MARKANSPRÅK

- GRANS FÖR JÄRNVAGSPLAN
- GRANS FÖR JÄRNVAGSMARK
- AVGRÄNSNING MELLAN ULKA TYPER AV MARKANSPRÅK
- J** NY JÄRNVAGSMARK MED AGANDERÄTT
- Js** NY JÄRNVAGSMARK MED SERVITUTSRÄTT
- Js** NY JÄRNVAGSMARK MED SERVITUTSRÄTT OCH TILLFÄLLIG NYTTJÄNDERÄTT
- T** TILLFÄLLIG NYTTJÄNDERÄTT GÄLLER FRÅN BYGGSTART TILL OCH MED TVÅ MÅNADER EFTER SLUTBESIKTNING

- T1** - TILLFÄLLIG NYTTJÄNDERÄTT FÖR ARBETSOMRÅDE
- T2** - TILLFÄLLIG NYTTJÄNDERÄTT FÖR UPPLAG
- T3** - TILLFÄLLIG NYTTJÄNDERÄTT FÖR BYGGTRAFIK
- T4** - TILLFÄLLIG NYTTJÄNDERÄTT FÖR BYGGTRAFIK FÄR EJ BLOCKERAS FÖR ALLMAN TRAFIK

VERKSAMHETER/ÅTGÄRDER SOM UNDTAS FRÅN FÖRBUD ENLIGT MILJÖBALKEN

SKYLDIGHETEN ATT GÖRA ANMÄLAN FÖR SAMRÅD ENLIGT 126 MB GÄLLER INTE FÖR DE VERKSAMHETER OCH ÅTGÄRDER SOM BEHOVS FÖR ATT BYGGA VÄGEN/JÄRNVÄGEN OCH SOM FASTSTÄLLS OCH INGÅR I VAGOMRÅDE FÖR ALLMAN VAG/JÄRNVAGSMARK ELLER OMRÅDE FÖR TILLFÄLLIG NYTTJÄNDERÄTT.

- FÖRBUD SOM AVSER VERKSAMHET ELLER ÅTGÄRD INOM GENERELLT BIOTOPSKYDDSMRÅDE (7.11 ZST. MB) GÄLLER EJ BYGGANDE AV ALLMAN VAG/JÄRNVAG
- FÖRBUD MOT ÅTGÄRD INOM STRANDSKYDDSMRÅDE (7.15 MB) GÄLLER EJ BYGGANDE AV ALLMAN VAG/JÄRNVAG
- B1** - BYGGLOV KRÄVS INTE FÖR BYGGANDE AV TRANSFORMATORSTATIONER
- B2** - BYGGLOV KRÄVS INTE FÖR UPPLAG OCH MATERIALGÅRDAR
- GRANS FÖR B2-YTA

ÖVRIGA BETECKNINGAR PÅ PLANKARTAN

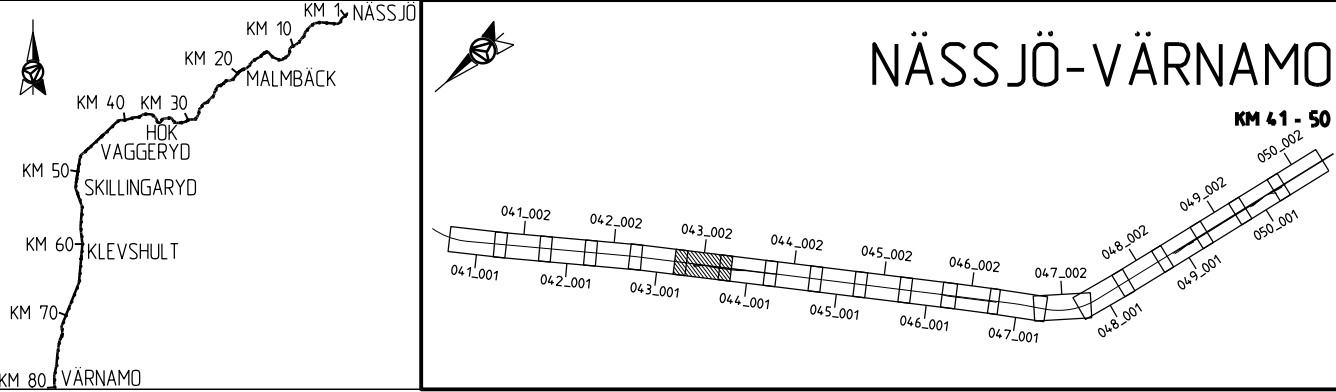
- KM1+ 800** NYTT JÄRNVAGSSPÅR, SPÅRMITT MED
- +35.80** NY KONTAKTLEDNINGSANLÄGGNING, UNGEFARLIGT LÅGE
- +** NY KONTAKTLEDNINGSBRYGGA, UNGEFARLIGT LÅGE

FASTSTÄLLS EJ

- KM1+ 800** BEFINTLIG SPÅRMITT JÄRNVAG MED LÅNGMÄTNING
- +** KOMMUNGRÄNS
- FASTIGHETSGRÄNS
- TRAKTSGRÄNS
- BEFINTLIGA RÄTTIGHETER
- BEFINTLIG VAG, VAGMITT
- BEFINTLIG BYGGNAD
- FASTIGHETSBETECKNING
- TRAKTNSNAMN
- TRAFIKVERKET'S FASTIGHET SOM BEHÅLLS SOM JÄRNVAGSMARK MED AGANDERÄTT

KOORDINATSYSTEM

SYSTEM I PLAN: SWEREF 99 13 30, SYSTEM I HÖJD: RH 2000
DATUM GRUNDKARTA: 2022-10-28, DATUM FASTIGHETSKARTA: 2023-10-18



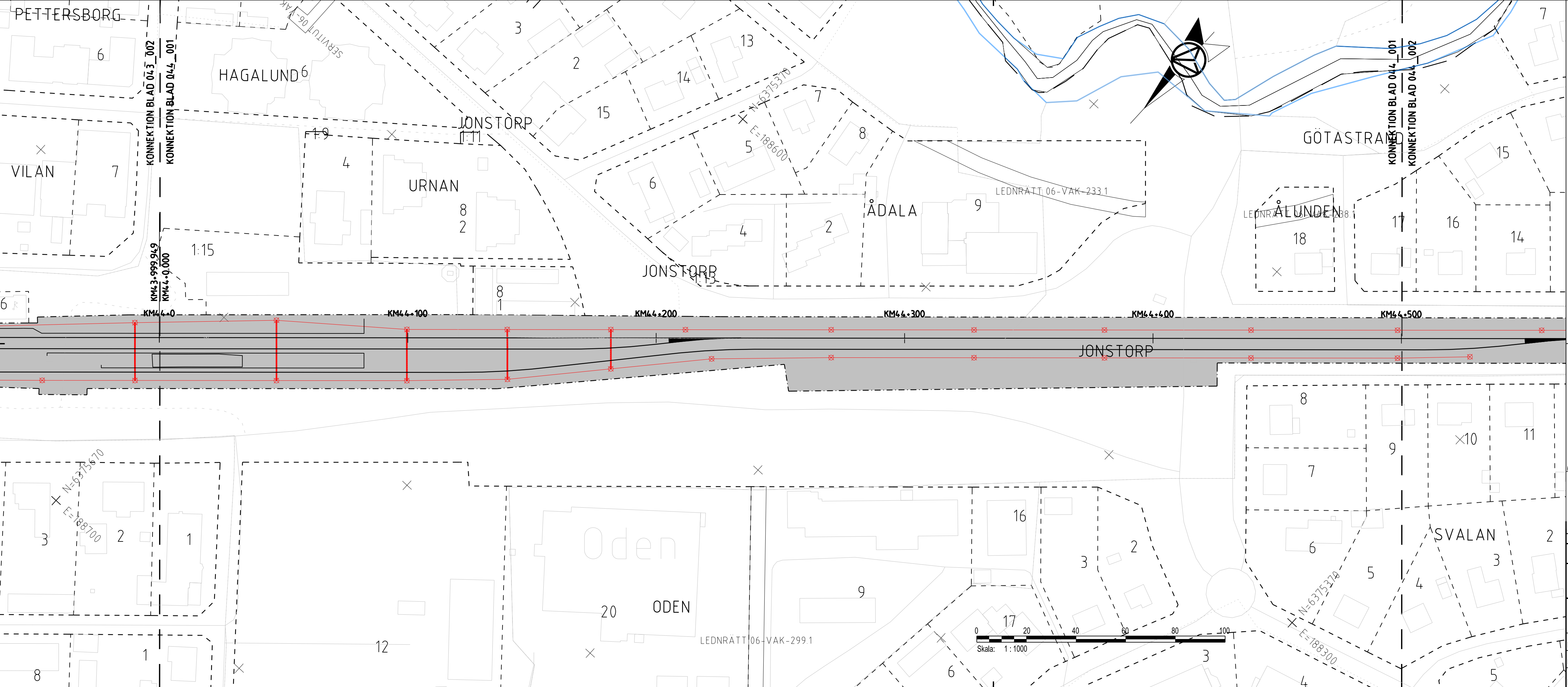
ANDR. ANDRNINGEN AVSER		GODKÄND AV		ANDR. DATUM	
JÄRNVAGSPLAN					
LEVERANTÖR		AVDELNING		LEVERANS-/ANDRINGS-PM	
AFRY		AFRY		TEKNIKOMRÅDE	
UPPDRAGSNUMMER		UPPDRAGSNUMMER		GRÄNSKNINGSSTATUS / SYFTE	
202827		202827		GODKÄND	
TRAFIKVERKET		HALMSTAD-NÄSSJÖ		HANDLINGSTYP	
GRANSKAD AV		NÄSSJÖ-VÄRNAMO ELEKTRIFIERING		GRÄNSKNINGSHANDLING	
U. CLASSON		PLANKARTA		ANLÄGGNINGSTYP	
GODKÄND AV		SKALA		KILOMETER-METER	
EF		1:1000		043+500 - 043+1000	
DATUM		FORMAT		BANDL	
2023-10-23		A3FF		732	
RITNINGNUMMER FÖRVALTNING		RITNINGNUMMER PROJEKT		RITNINGNUMMER PROJEKT	
002		168299-00-102-0043-0002		168299-00-102-0043-0002	
BLAD		NÄSTA BLAD		ANDR.	
002		001		001	

LAST RENDR BY MICROSTATION 2023-10-28 10:00:00 043+0002.dwg

188299-00-002_001.dwg
188299-00-002_002.dwg
188299-00-002_003.dwg
188299-00-002_004.dwg
188299-00-002_005.dwg
188299-00-002_006.dwg
188299-00-002_007.dwg
188299-00-002_008.dwg
188299-00-002_009.dwg
188299-00-002_010.dwg
188299-00-002_011.dwg
188299-00-002_012.dwg
188299-00-002_013.dwg
188299-00-002_014.dwg
188299-00-002_015.dwg
188299-00-002_016.dwg
188299-00-002_017.dwg
188299-00-002_018.dwg
188299-00-002_019.dwg
188299-00-002_020.dwg
188299-00-002_021.dwg
188299-00-002_022.dwg
188299-00-002_023.dwg
188299-00-002_024.dwg
188299-00-002_025.dwg
188299-00-002_026.dwg
188299-00-002_027.dwg
188299-00-002_028.dwg
188299-00-002_029.dwg
188299-00-002_030.dwg
188299-00-002_031.dwg
188299-00-002_032.dwg
188299-00-002_033.dwg
188299-00-002_034.dwg
188299-00-002_035.dwg
188299-00-002_036.dwg
188299-00-002_037.dwg
188299-00-002_038.dwg
188299-00-002_039.dwg
188299-00-002_040.dwg
188299-00-002_041.dwg
188299-00-002_042.dwg
188299-00-002_043.dwg
188299-00-002_044.dwg
188299-00-002_045.dwg
188299-00-002_046.dwg
188299-00-002_047.dwg
188299-00-002_048.dwg
188299-00-002_049.dwg
188299-00-002_050.dwg
188299-00-002_051.dwg
188299-00-002_052.dwg
188299-00-002_053.dwg
188299-00-002_054.dwg
188299-00-002_055.dwg
188299-00-002_056.dwg
188299-00-002_057.dwg
188299-00-002_058.dwg
188299-00-002_059.dwg
188299-00-002_060.dwg
188299-00-002_061.dwg
188299-00-002_062.dwg
188299-00-002_063.dwg
188299-00-002_064.dwg
188299-00-002_065.dwg
188299-00-002_066.dwg
188299-00-002_067.dwg
188299-00-002_068.dwg
188299-00-002_069.dwg
188299-00-002_070.dwg
188299-00-002_071.dwg
188299-00-002_072.dwg
188299-00-002_073.dwg
188299-00-002_074.dwg
188299-00-002_075.dwg
188299-00-002_076.dwg
188299-00-002_077.dwg
188299-00-002_078.dwg
188299-00-002_079.dwg
188299-00-002_080.dwg
188299-00-002_081.dwg
188299-00-002_082.dwg
188299-00-002_083.dwg
188299-00-002_084.dwg
188299-00-002_085.dwg
188299-00-002_086.dwg
188299-00-002_087.dwg
188299-00-002_088.dwg
188299-00-002_089.dwg
188299-00-002_090.dwg
188299-00-002_091.dwg
188299-00-002_092.dwg
188299-00-002_093.dwg
188299-00-002_094.dwg
188299-00-002_095.dwg
188299-00-002_096.dwg
188299-00-002_097.dwg
188299-00-002_098.dwg
188299-00-002_099.dwg
188299-00-002_100.dwg

Den här ritning är Trafikverkets egendom. Allt obehörigt bebyggande av ritningen beivras enligt lag.
TRAFIKVERKET

188299-00-002_001.dwg
188299-00-002_002.dwg
188299-00-002_003.dwg
188299-00-002_004.dwg
188299-00-002_005.dwg
188299-00-002_006.dwg
188299-00-002_007.dwg
188299-00-002_008.dwg
188299-00-002_009.dwg
188299-00-002_010.dwg
188299-00-002_011.dwg
188299-00-002_012.dwg
188299-00-002_013.dwg
188299-00-002_014.dwg
188299-00-002_015.dwg
188299-00-002_016.dwg
188299-00-002_017.dwg
188299-00-002_018.dwg
188299-00-002_019.dwg
188299-00-002_020.dwg
188299-00-002_021.dwg
188299-00-002_022.dwg
188299-00-002_023.dwg
188299-00-002_024.dwg
188299-00-002_025.dwg
188299-00-002_026.dwg
188299-00-002_027.dwg
188299-00-002_028.dwg
188299-00-002_029.dwg
188299-00-002_030.dwg
188299-00-002_031.dwg
188299-00-002_032.dwg
188299-00-002_033.dwg
188299-00-002_034.dwg
188299-00-002_035.dwg
188299-00-002_036.dwg
188299-00-002_037.dwg
188299-00-002_038.dwg
188299-00-002_039.dwg
188299-00-002_040.dwg
188299-00-002_041.dwg
188299-00-002_042.dwg
188299-00-002_043.dwg
188299-00-002_044.dwg
188299-00-002_045.dwg
188299-00-002_046.dwg
188299-00-002_047.dwg
188299-00-002_048.dwg
188299-00-002_049.dwg
188299-00-002_050.dwg
188299-00-002_051.dwg
188299-00-002_052.dwg
188299-00-002_053.dwg
188299-00-002_054.dwg
188299-00-002_055.dwg
188299-00-002_056.dwg
188299-00-002_057.dwg
188299-00-002_058.dwg
188299-00-002_059.dwg
188299-00-002_060.dwg
188299-00-002_061.dwg
188299-00-002_062.dwg
188299-00-002_063.dwg
188299-00-002_064.dwg
188299-00-002_065.dwg
188299-00-002_066.dwg
188299-00-002_067.dwg
188299-00-002_068.dwg
188299-00-002_069.dwg
188299-00-002_070.dwg
188299-00-002_071.dwg
188299-00-002_072.dwg
188299-00-002_073.dwg
188299-00-002_074.dwg
188299-00-002_075.dwg
188299-00-002_076.dwg
188299-00-002_077.dwg
188299-00-002_078.dwg
188299-00-002_079.dwg
188299-00-002_080.dwg
188299-00-002_081.dwg
188299-00-002_082.dwg
188299-00-002_083.dwg
188299-00-002_084.dwg
188299-00-002_085.dwg
188299-00-002_086.dwg
188299-00-002_087.dwg
188299-00-002_088.dwg
188299-00-002_089.dwg
188299-00-002_090.dwg
188299-00-002_091.dwg
188299-00-002_092.dwg
188299-00-002_093.dwg
188299-00-002_094.dwg
188299-00-002_095.dwg
188299-00-002_096.dwg
188299-00-002_097.dwg
188299-00-002_098.dwg
188299-00-002_099.dwg
188299-00-002_100.dwg



TECKENFÖRKLARING

FASTSTÄLLS MARKANSPRÅK

- GRANS FÖR JÄRNVAGSPLAN
- GRANS FÖR JÄRNVAGSMARK
- AVGRÄNSNING MELLAN OLIKA TYPER AV MARKANSPRÅK
- J** NY JÄRNVAGSMARK MED AGANDERÄTT
- Js** NY JÄRNVAGSMARK MED SERVITUTSRÄTT
- J_s** NY JÄRNVAGSMARK MED SERVITUTSRÄTT OCH TILLFÄLLIG NYTTJÄNDERÄTT
- T** TILLFÄLLIG NYTTJÄNDERÄTT GÄLLER FRÅN BYGGSTART TILL OCH MED TVÅ MÅNADER EFTER SLUTBESIKTNING

T1 - TILLFÄLLIG NYTTJÄNDERÄTT FÖR ARBETSOMRÅDE
T2 - TILLFÄLLIG NYTTJÄNDERÄTT FÖR UPPLAG
T3 - TILLFÄLLIG NYTTJÄNDERÄTT FÖR BYGGTRAFIK
T4 - TILLFÄLLIG NYTTJÄNDERÄTT FÖR BYGGTRAFIK FÄR EJ BLOCKERAS FÖR ALLMAN TRAFIK

VERKSAMHETER/ÅTGÄRDER SOM UNDTAS FRÅN FÖRBUD ENLIGT MILJÖBALKEN

SKYLDIGHETEN ATT GÖRA ANMÄLAN FÖR SAMRÅD ENLIGT 126 MB GÄLLER INTE FÖR DE VERKSAMHETER OCH ÅTGÄRDER SOM BEHOVS FÖR ATT BYGGA VÄGEN/JÄRNVÄGEN OCH SOM FASTSTÄLLS OCH INGÅR I VÄGOMRÅDE FÖR ALLMAN VÄG/JÄRNVAGSMARK ELLER OMRÅDE FÖR TILLFÄLLIG NYTTJÄNDERÄTT.

FÖRBUD SOM AVSER VERKSAMHET ELLER ÅTGÄRD INOM GENERELLT BIOTOPSKYDDOMRÅDE (7:11 2ST. MB) GÄLLER EJ BYGGANDE AV ALLMAN VÄG/JÄRNVÄG

FÖRBUD MOT ÅTGÄRD INOM STRANDSKYDDOMRÅDE (7:15 MB) GÄLLER EJ BYGGANDE AV ALLMAN VÄG/JÄRNVÄG

B1 - BYGGLOV KRÄVS INTE FÖR BYGGANDE AV TRANSFORMATORSTATIONER
B2 - BYGGLOV KRÄVS INTE FÖR UPPLAG OCH MATERIALGÅRDAR

ÖVRIGA BETECKNINGAR PÅ PLANKARTAN

- KM1+ 800** NYTT JÄRNVAGSPÅR, SPÄRMITT MED
- 35.80** NY KONTAKTLEDNINGSANLÄGGNING, UNGEFÄRLIGT LÄGE
- NY KONTAKTLEDNINGSBRYGGA, UNGEFÄRLIGT LÄGE**

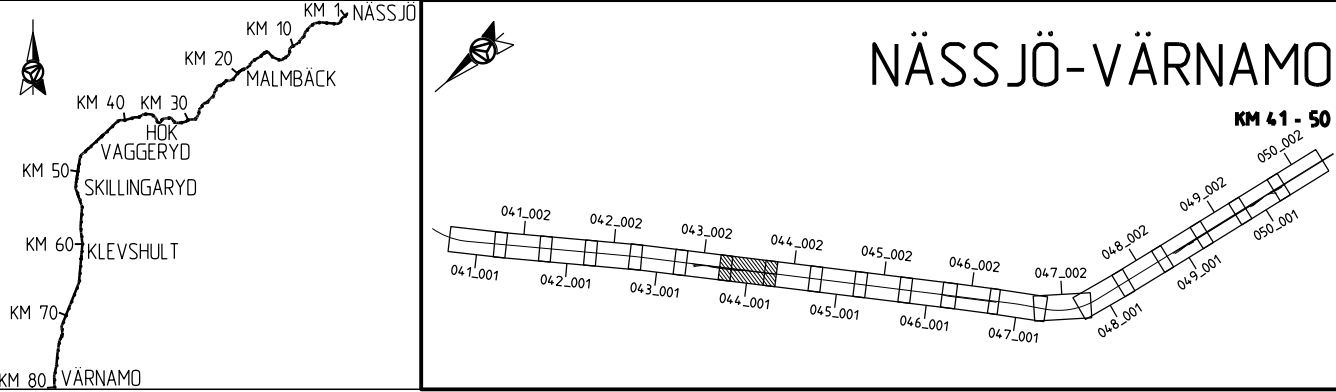
FASTSTÄLLS EJ

- KM1+ 800** BEFINTLIG SPÄRMITT JÄRNVÄG MED LÄNGDMÄTNING
- KOMMUNGRÄNS
- FASTIGHETSGRÄNS
- TRAKTSGRÄNS
- BEFINTLIGA RÄTTIGHETER
- BEFINTLIG VÄG, VÄGMITT
- BEFINTLIG BYGGNAD
- FASTIGHETSBETECKNING
- TRAFIKVERKETS FASTIGHET SOM BEHÅLLS SOM JÄRNVAGSMARK MED AGANDERÄTT

13:1 NÄSSJÖ

KOORDINATSYSTEM

SYSTEM I PLAN: SWEREF 99 13 30, SYSTEM I HÖJD: RH 2000
 DATUM GRUNKARTA: 2022-10-28, DATUM FASTIGHETSKARTA: 2023-10-18



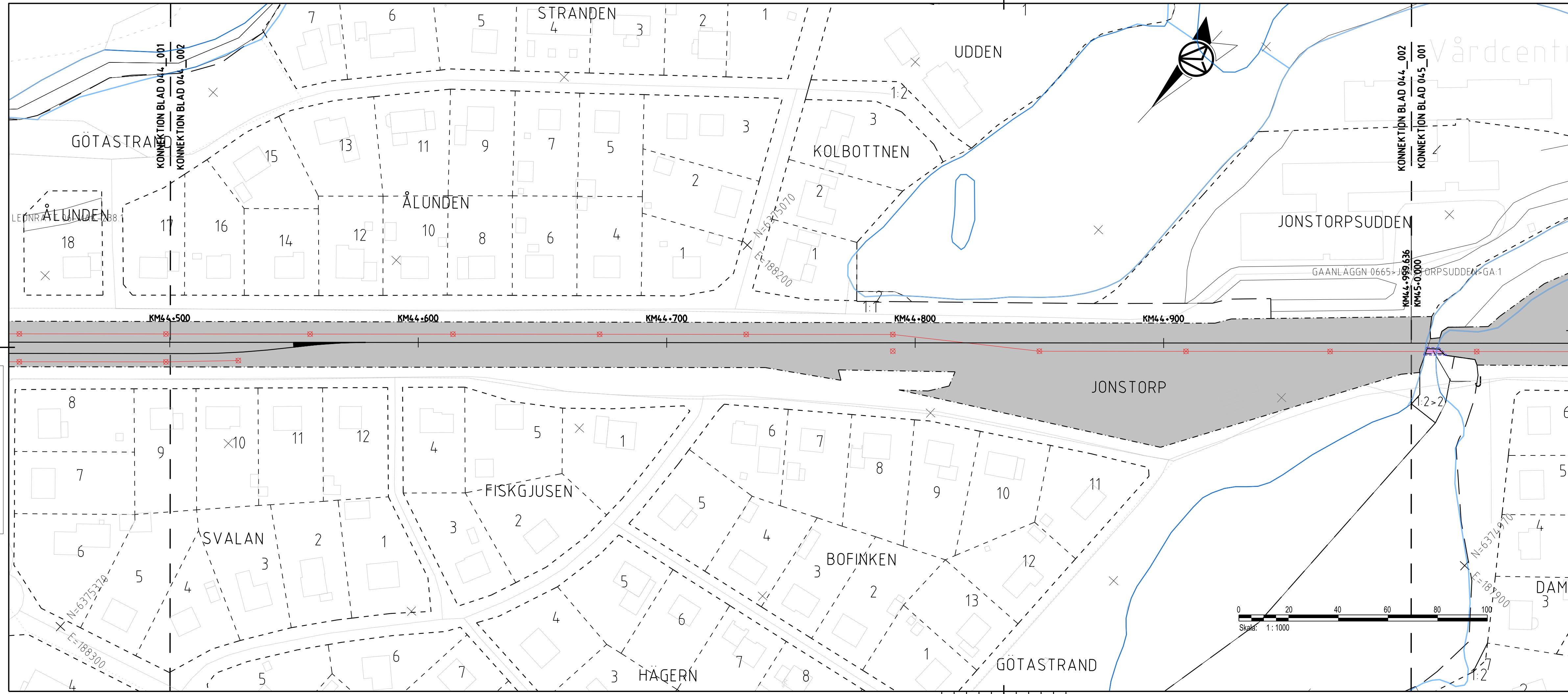
ANDR. ANDRINGEN AVSER	GÖDKÄND AV		ANDR. DATUM
TYP AV PLAN			
LEVERANTÖR		AVDELNING	LEVERANS/ANDRINGS-PM
AFRY		AFRY	
GRANSKAD AV		UPPDRAGSNUMMER	KONSTRUKTIONSNUMMER
U. CLASSON		202827	
GÖDKÄND AV		TEKNIKOMRÅDE	
EF		MARK	
DATUM		GRANSKNINGSSTATUS / SYFTE	
2023-10-23		GÖDKÄND	
SKALA		HANDLINGSTYP	
1:1000		GRANSKNINGSHANDLING	
FORMAT		ANLÄGGNINGSTYP	
A3FF			
RITNINGSNUMMER FÖRVALTNING		KILOMETER-METER	BANDEL
		044+000-044+500	732
BLAD		RITNINGSNUMMER PROJEKT	
001		168299-00-102-0044-0001	
NÄSTA BLAD		BLAD	ANDR.
002		001	002

LAST RENDER BY MICROSTATION 2023-10-28 10:02:04+001.dwg

188299-00-01-001_001.dwg
188299-00-01-002_002.dwg
188299-00-01-003_003.dwg
188299-00-01-004_004.dwg
188299-00-01-005_005.dwg
188299-00-01-006_006.dwg
188299-00-01-007_007.dwg
188299-00-01-008_008.dwg
188299-00-01-009_009.dwg
188299-00-01-010_010.dwg
188299-00-01-011_011.dwg
188299-00-01-012_012.dwg
188299-00-01-013_013.dwg
188299-00-01-014_014.dwg
188299-00-01-015_015.dwg
188299-00-01-016_016.dwg
188299-00-01-017_017.dwg
188299-00-01-018_018.dwg

Den här ritning är Trafikverkets egendom. Allt obehörigt bebyggande av riktningen beivras enligt lag.
TRAFIKVERKET

188299-00-01-001_001.dwg
188299-00-01-002_002.dwg
188299-00-01-003_003.dwg
188299-00-01-004_004.dwg
188299-00-01-005_005.dwg
188299-00-01-006_006.dwg
188299-00-01-007_007.dwg
188299-00-01-008_008.dwg
188299-00-01-009_009.dwg
188299-00-01-010_010.dwg
188299-00-01-011_011.dwg
188299-00-01-012_012.dwg
188299-00-01-013_013.dwg
188299-00-01-014_014.dwg
188299-00-01-015_015.dwg
188299-00-01-016_016.dwg
188299-00-01-017_017.dwg
188299-00-01-018_018.dwg



TECKENFÖRKLARING

FASTSTÄLLS MARKANSPRÅK

- GRANS FÖR JÄRNVAGSPLAN
- GRANS FÖR JÄRNVAGSMARK
- AVGRÄNSNING MELLAN OLIKA TYPER AV MARKANSPRÅK
- J** NY JÄRNVAGSMARK MED AGANDERÄTT
- Js** NY JÄRNVAGSMARK MED SERVITUTSRÄTT
- Js** NY JÄRNVAGSMARK MED SERVITUTSRÄTT OCH TILLFÄLLIG NYTTJÄNDERÄTT
- T** TILLFÄLLIG NYTTJÄNDERÄTT GÄLLER FRÅN BYGGSTART TILL OCH MED TVÅ MÅNADER EFTER SLUTBESIKTNING

VERKSAMHETER/ÅTGÄRDER SOM UNDTAS FRÅN FÖRBUD ENLIGT MILJÖBALKEN

SKYLDIGHETEN ATT GÖRA ANMÄLAN FÖR SAMRÅD ENLIGT 126 MB GÄLLER INTE FÖR DE VERKSAMHETER OCH ÅTGÄRDER SOM BEHOVS FÖR ATT BYGGA VÄGEN/JÄRNVÄGEN OCH SOM FASTSTÄLLS OCH INGÅR I VAGOMRÅDE FÖR ALLMAN VAG/JÄRNVAGSMARK ELLER OMRÅDE FÖR TILLFÄLLIG NYTTJÄNDERÄTT.

FASTSTÄLLS EJ

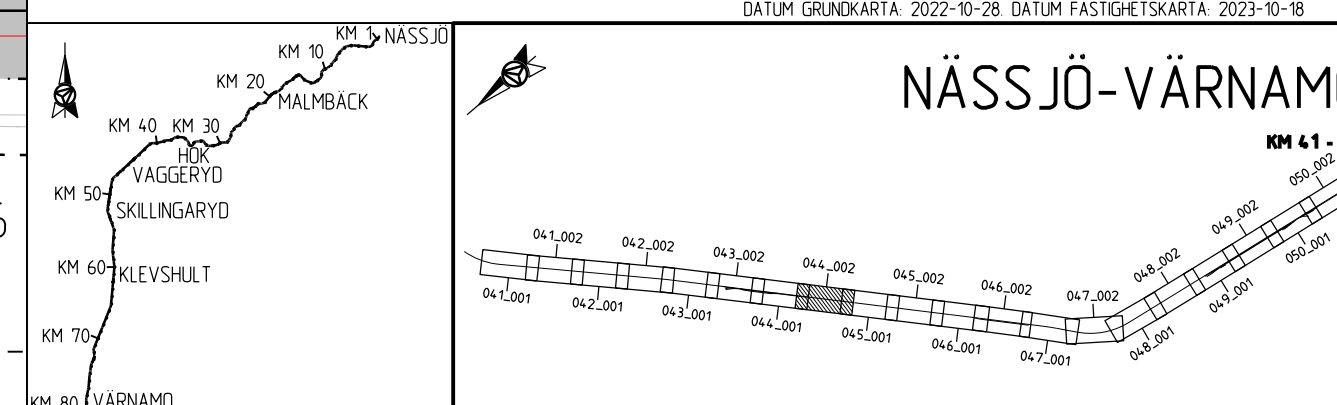
- T1** - TILLFÄLLIG NYTTJÄNDERÄTT FÖR ARBETSOMRÅDE
- T2** - TILLFÄLLIG NYTTJÄNDERÄTT FÖR UPPLAG
- T3** - TILLFÄLLIG NYTTJÄNDERÄTT FÖR BYGGTRAFIK
- T4** - TILLFÄLLIG NYTTJÄNDERÄTT FÖR BYGGTRAFIK FÄR EJ BLOCKERAS FÖR ALLMAN TRAFIK

OVRIKA BETECKNINGAR PÅ PLANKARTAN

- KM1+800** NYTT JÄRNVAGSSPÅR, SPÅRMITT MED
- 35.80** NY KONTAKTLEDNINGSANLÄGGNING, UNGEFÄRLIGT LÄGE
- NY KONTAKTLEDNINGSBRYGGA, UNGEFÄRLIGT LÄGE**
- KM1+800** BEFINTLIG SPÅRMITT JÄRNVAG MED LÄNGDMÄTNING
- +** KOMMUNGRÄNS
- - -** FASTIGHETSGRÄNS
- - -** TRAKTSGRÄNS
- - -** BEFINTLIGA RÄTTIGHETER
- - -** BEFINTLIG VÄG, VAGMITT
- - -** BEFINTLIG BYGGNAD
- - -** FASTIGHETSBETECKNING
- 13:1** TRAKTNSNAMN
- NÄSSJÖ** TRAFIKVERKET'S FASTIGHET SOM BEHÅLLS SOM JÄRNVAGSMARK MED AGANDERÄTT

KOORDINATSYSTEM

SYSTEM I PLAN: SWEREF 99 13 30, SYSTEM I HÖJD: RH 2000
DATUM GRUNKARTAN: 2022-10-28, DATUM FASTIGHETSKARTAN: 2023-10-18



ANDR. ANDRNINGEN AVSER		GODKÄND AV		ANDR. DATUM	
TYP AV PLAN					
LEVERANTÖR		AVDELNING		LEVERANS/ANDRINGS-PM	
AFRY		AFRY		TEKNIKOMRÅDE	
		UPPRORGSNUMMER		GRÄNSKINGSSTATUS / SYFTE	
		202827		GODKÄND	
TRAFIKVERKET		HALMSTAD-NÄSSJÖ		HANDLINGSTYP	
SKAPAD AV		NÄSSJÖ-VÄRNAMO ELEKTRIFIERING		GRÄNSKINGSHANDLING	
M. LYKO/L. WASIK		PLANKARTA		ANLÄGGNINGSTYP	
GRANSKAD AV		SKALA		KILOMETER-METER	
U. CLASSON		1:1000		044+500 - 044+1000	
GODKÄND AV		FORMAT		BANDL	
EF		A3FF		732	
DATUM		RITNINGNUMMER FÖRVALTNING		RITNINGNUMMER PROJEKT	
2023-10-23				168299-00-102-0044-0002	
				BLAD	
				002	
				NÄSTA BLAD	
				001	
				ANDR.	

LAST RENDIER BY MICROSTATION 2023-10-28 10:02:04+0200.dwg