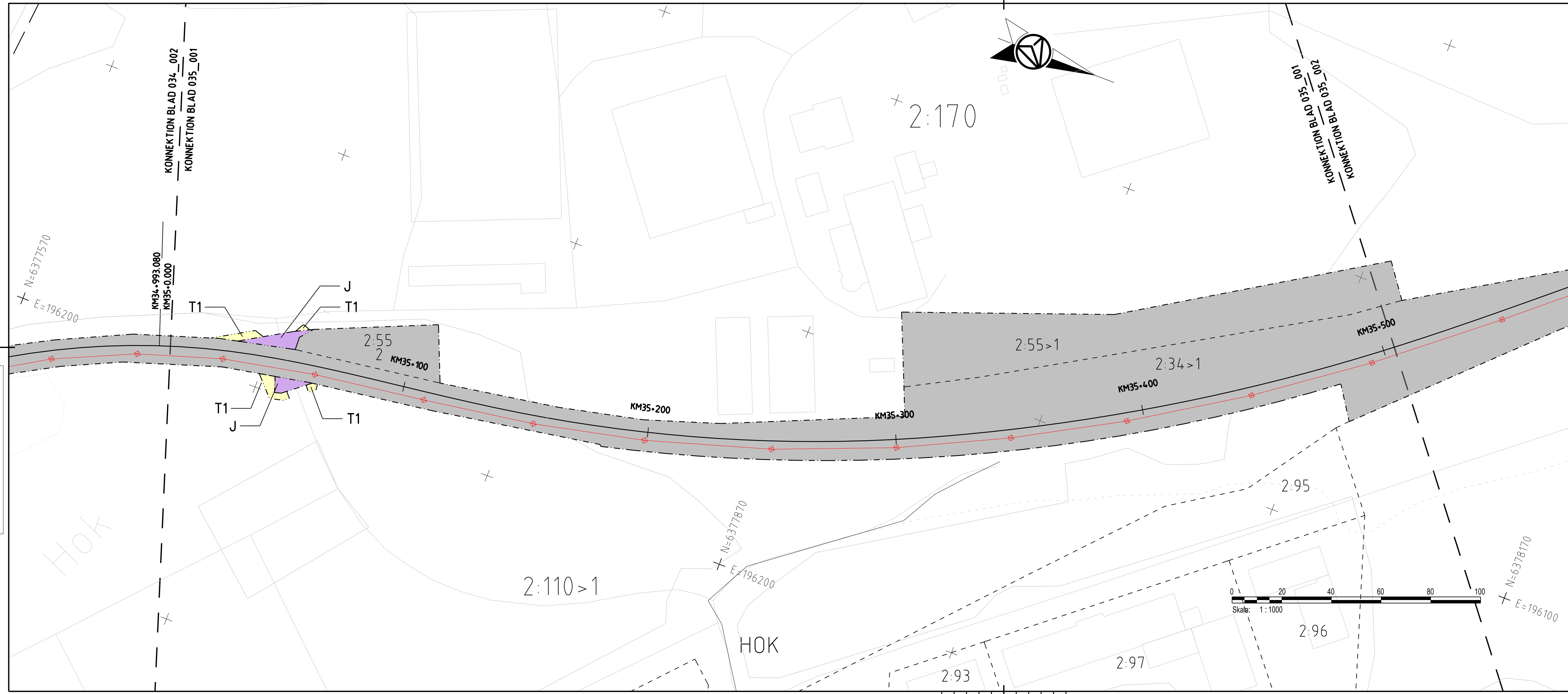


1882929-001-001.dwg
1882929-001-002.dwg
1882929-001-003.dwg
1882929-001-004.dwg
1882929-001-005.dwg
1882929-001-006.dwg
1882929-001-007.dwg
1882929-001-008.dwg
1882929-001-009.dwg
1882929-001-010.dwg

Den här ritning är Trafikverkets egendom. Allt obehörigt begagnande av ritningen beivras enligt lag.
TRAFIKVERKET

1882929-001-001.dwg
1882929-001-002.dwg
1882929-001-003.dwg
1882929-001-004.dwg
1882929-001-005.dwg
1882929-001-006.dwg
1882929-001-007.dwg
1882929-001-008.dwg
1882929-001-009.dwg
1882929-001-010.dwg



TECKENFÖRKLARING

FASTSTÄLLS MARKANSPRÅK

- GRÄNS FÖR JÄRNVAGSPLAN
- GRÄNS FÖR JÄRNVAGSMARK
- AVGRÄNSNING MELLAN OLIKA TYPER AV MARKANSPRÅK
- J** NY JÄRNVAGSMARK MED AGANDERÄTT
- Js** NY JÄRNVAGSMARK MED SERVITUTSRÄTT
- Js** NY JÄRNVAGSMARK MED SERVITUTSRÄTT OCH TILLFÄLLIG NYTTJÄNDERÄTT
- T** TILLFÄLLIG NYTTJÄNDERÄTT GÄLLER FRÅN BYGGSTART TILL OCH MED TVÅ MÅNADER EFTER SLUTBESIKTNING
- T1** - TILLFÄLLIG NYTTJÄNDERÄTT FÖR ARBETSOMRÅDE
- T2** - TILLFÄLLIG NYTTJÄNDERÄTT FÖR UPPLAG
- T3** - TILLFÄLLIG NYTTJÄNDERÄTT FÖR BYGGTRAFIK
- T4** - TILLFÄLLIG NYTTJÄNDERÄTT FÖR BYGGTRAFIK FÄR EJ BLOCKERAS FÖR ALLMAN TRAFIK

VERKSAMHETER/ÅTGÄRDER SOM UNDTAS FRÅN FÖRBUD ENLIGT MILJÖBALKEN

SKYLDIGHETEN ATT GÖRA ANMÄLAN FÖR SAMRÅD ENLIGT 126 MB GÄLLER INTE FÖR DE VERKSAMHETER OCH ÅTGÄRDER SOM BEHOVS FÖR ATT BYGGA VÄGEN/JÄRNVÄGEN OCH SOM FASTSTÄLLS OCH INGÅR I VAGOMRÅDE FÖR ALLMAN VÄG/JÄRNVAGSMARK ELLER OMRÅDE FÖR TILLFÄLLIG NYTTJÄNDERÄTT.

- FÖRBUD SOM AVSER VERKSAMHET ELLER ÅTGÄRD INOM GENERELLT BIOTOPSKYDDSMRÅDE (7:11 ZST. MB) GÄLLER EJ BYGGANDE AV ALLMAN VÄG/JÄRNVAG
- FÖRBUD MOT ÅTGÄRD INOM STRANDSKYDDSMRÅDE (7:15 MB) GÄLLER EJ BYGGANDE AV ALLMAN VÄG/JÄRNVAG
- B1** - BYGGLOV KRÄVS INTE FÖR BYGGANDE AV TRANSFORMATORSTATIONER
- B2** -BYGGLOV KRÄVS INTE FÖR UPPLAG OCH MATERIALGÅRDAR
- GRÄNS FÖR B2-YTA

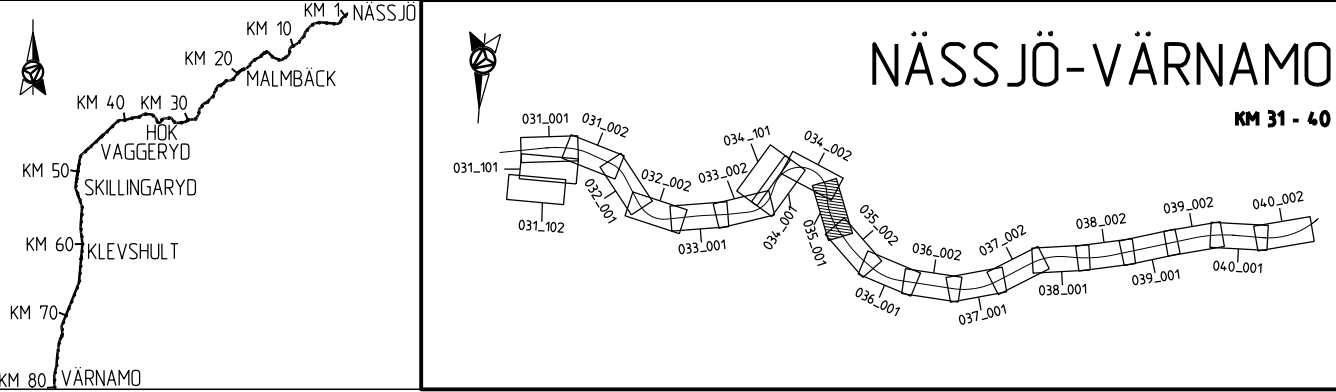
- #### ÖVRIGA BETECKNINGAR PÅ PLANKARTAN
- KM1+ 800**
-35.80
NYTT JÄRNVAGSPÅR, SPÄRMITT MED NY KONTAKTLEDNINGSANLÄGGNING, UNGEFÄRLIGT LÄGE
 - KM1+ 800**
NYTT JÄRNVAGSPÅR, SPÄRMITT MED LÅNGMÄTNING
 - +** KOMMUNGRÄNS
 - - -** FASTIGHETSGRÄNS
 - - -** TRAKTSGRÄNS
 - - -** BEFINTLIGA RÄTTIGHETER
 - - -** BEFINTLIG VÄG, VAGMITT
 - - -** BEFINTLIG BYGGNAD
 - - -** FASTIGHETSBETECKNING
 - - -** TRAKTNSNAMN

FASTSTÄLLS EJ

- KM1+ 800**
BEFINTLIG SPÄRMITT JÄRNVAG MED LÅNGMÄTNING
- +** KOMMUNGRÄNS
- - -** FASTIGHETSGRÄNS
- - -** TRAKTSGRÄNS
- - -** BEFINTLIGA RÄTTIGHETER
- - -** BEFINTLIG VÄG, VAGMITT
- - -** BEFINTLIG BYGGNAD
- - -** FASTIGHETSBETECKNING
- - -** TRAKTNSNAMN

KOORDINATSYSTEM

SYSTEM I PLAN: SWEREF 99 13 30, SYSTEM I HÖJD: RH 2000
DATUM GRUNDKARTA: 2022-10-28, DATUM FASTIGHETSKARTA: 2023-10-18

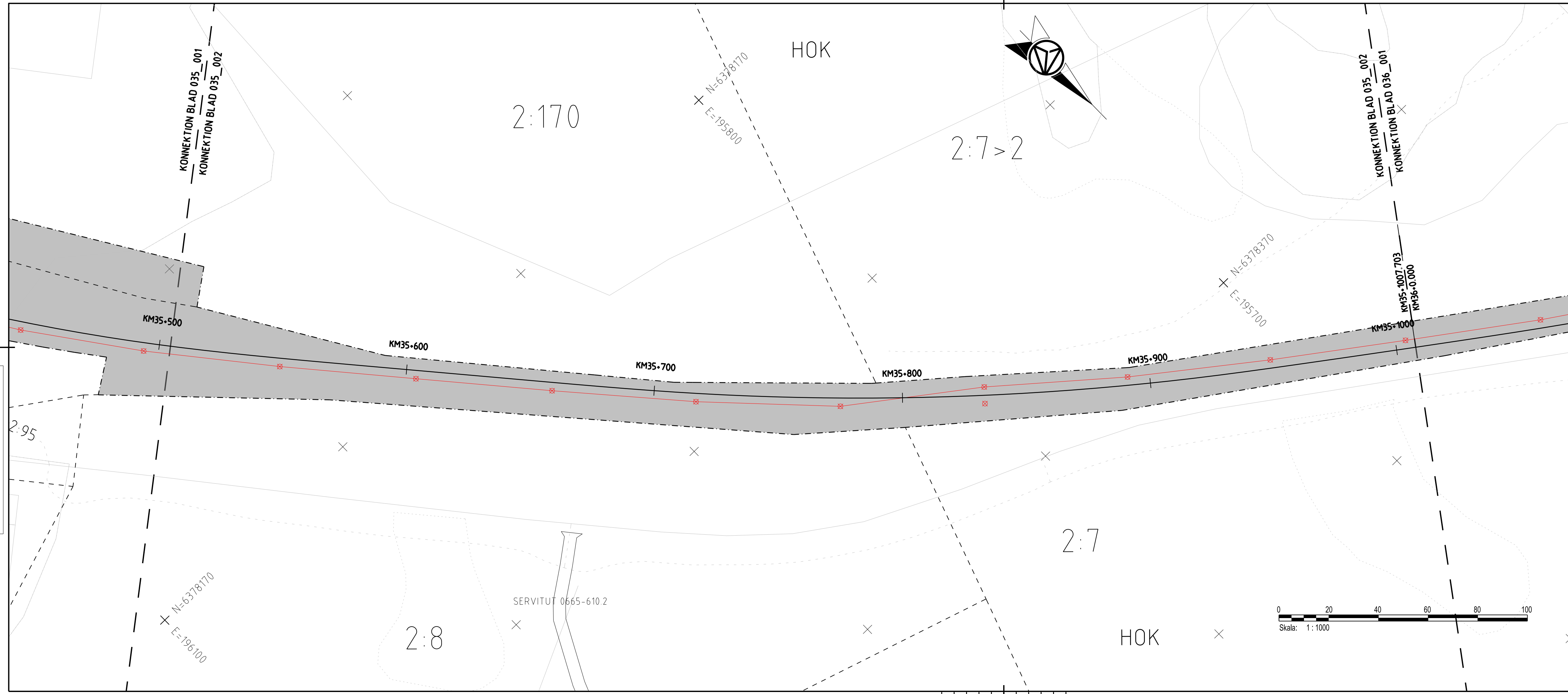


| | | | | | |
|------------------------|--|-------------------------------|--|-----------------------------|--|
| ANDR. ANDRNINGEN AVSER | | GODKÄND AV | | ANDR. DATUM | |
| TYP AV PLAN | | | | | |
| JÄRNVAGSPLAN | | | | | |
| LEVERANTÖR | | AVDELNING | | LEVERANS-/ANDRINGS-PM | |
| AFRY | | AFRY | | TEKNIKOMRÅDE | |
| UPPRORGSNUMMER | | UPPRORGSNUMMER | | GRÄNSKÄNNINGSSTATUS / SYFTE | |
| 202827 | | 202827 | | GODKÄND | |
| TRAFIKVERKET | | HALMSTAD-NÄSSJÖ | | HANDLINGSTYP | |
| SKAPAD AV | | NÄSSJÖ-VÄRNAMO ELEKTRIFIERING | | GRÄNSKÄNNINGSHANDLING | |
| M. LYKO/L. WASIK | | PLANKARTA | | ANLÄGGNINGSTYP | |
| GRANSKAD AV | | SKALA | | KILOMETER-METER | |
| U. CLASSON | | 1:1000 | | 035+000 - 035+500 | |
| GODKÄND AV | | FORMAT | | BANDL | |
| EF | | A3FF | | 732 | |
| DATUM | | RITNINGNUMMER FÖRVALTNING | | RITNINGNUMMER PROJEKT | |
| 2023-10-23 | | 168299-00-102-0035-0001 | | 168299-00-102-0035-0001 | |
| | | BLAD | | NÄSTA BLAD | |
| | | 001 | | 002 | |
| | | ANDR. | | | |
| | | | | | |

1829294-01-001-001.dwg
1829294-01-001-002.dwg
1829294-01-001-003.dwg
1829294-01-001-004.dwg
1829294-01-001-005.dwg
1829294-01-001-006.dwg
1829294-01-001-007.dwg
1829294-01-001-008.dwg
1829294-01-001-009.dwg
1829294-01-001-010.dwg

Den här ritning är Trafikverkets egendom. Allt obehörigt begagnande av ritningen beivras enligt lag.
TRAFIKVERKET

1829294-01-001-001.dwg
1829294-01-001-002.dwg
1829294-01-001-003.dwg
1829294-01-001-004.dwg
1829294-01-001-005.dwg
1829294-01-001-006.dwg
1829294-01-001-007.dwg
1829294-01-001-008.dwg
1829294-01-001-009.dwg
1829294-01-001-010.dwg



TECKENFÖRKLARING

FASTSTÄLLS

MARKANSPRÅK

- GRANS FÖR JÄRNVAGSPLAN
- GRANS FÖR JÄRNVAGSMARK
- AVGRÄNSNING MELLAN OLIKA TYPER AV MARKANSPRÅK

J NY JÄRNVAGSMARK MED AGANDERÄTT

Js NY JÄRNVAGSMARK MED SERVITUTSRÄTT

J_s NY JÄRNVAGSMARK MED SERVITUTSRÄTT OCH TILLFÄLLIG NYTTJÄNDERÄTT

T TILLFÄLLIG NYTTJÄNDERÄTT GÄLLER FRÅN BYGGSTART TILL OCH MED TVÅ MÅNADER EFTER SLUTBESKTNING

T1 - TILLFÄLLIG NYTTJÄNDERÄTT FÖR ARBETSOMRÅDE

T2 - TILLFÄLLIG NYTTJÄNDERÄTT FÖR UPPLAG

T3 - TILLFÄLLIG NYTTJÄNDERÄTT FÖR BYGGTRAFIK

T4 - TILLFÄLLIG NYTTJÄNDERÄTT FÖR BYGGTRAFIK FÄR EJ BLOCKERAS FÖR ALLMAN TRAFIK

VERKSAMHETER/ÅTGÄRDER SOM UNDANTAS FRÅN FÖRBUD ENLIGT MILJÖBALKEN

SKYLIGHETEN ATT GÖRA ANMÄLAN FÖR SAMRÅD ENLIGT 126 MB GÄLLER INTE FÖR DE VERKSAMHETER OCH ÅTGÄRDER SOM BEHOVS FÖR ATT BYGGA VÄGEN/JÄRNVÄGEN OCH SOM FASTSTÄLLS OCH INGÅR I VAGOMRÅDE FÖR ALLMAN VAG/JÄRNVAGSMARK ELLER OMRÅDE FÖR TILLFÄLLIG NYTTJÄNDERÄTT.

FORBUD SOM AVSER VERKSAMHET ELLER ÅTGÄRD INOM GENERELLT BIODPSKYDDSMRÅDE (7.11 ZST. MB) GÄLLER EJ BYGGANDE AV ALLMAN VAG/JÄRNVAG

FORBUD MOT ÅTGÄRD INOM STRANDSKYDDSMRÅDE (7.15 MB) GÄLLER EJ BYGGANDE AV ALLMAN VAG/JÄRNVAG

B1 - BYGGLOV KRÄVS INTE FÖR BYGGANDE AV TRANSFORMATORSTATIONER

B2 - BYGGLOV KRÄVS INTE FÖR UPPLAG OCH MATERIALGÅRDAR

GRANS FÖR B2-YTA

ÖVRIGA BETECKNINGAR PÅ PLANKARTAN

KM1+ 800
-35.80

NYTT JÄRNVAGSPÅR, SPÄRMITT MED

NY KONTAKTLEDNINGSANLÄGGNING, UNGEFÄRLIGT LÅGE

NY KONTAKTLEDNINGSBRYGGA, UNGEFÄRLIGT LÅGE

FASTSTÄLLS EJ

KM1+ 800

BEFINTLIG SPÄRMITT JÄRNVAG MED LÄNGDMÄTNING

KOMMUNGRÄNS

FASTIGHETSGRÄNS

TRAKTSGRÄNS

BEFINTLIGA RÄTTIGHETER

BEFINTLIG VÄG, VAGMITT

BEFINTLIG BYGGNAD

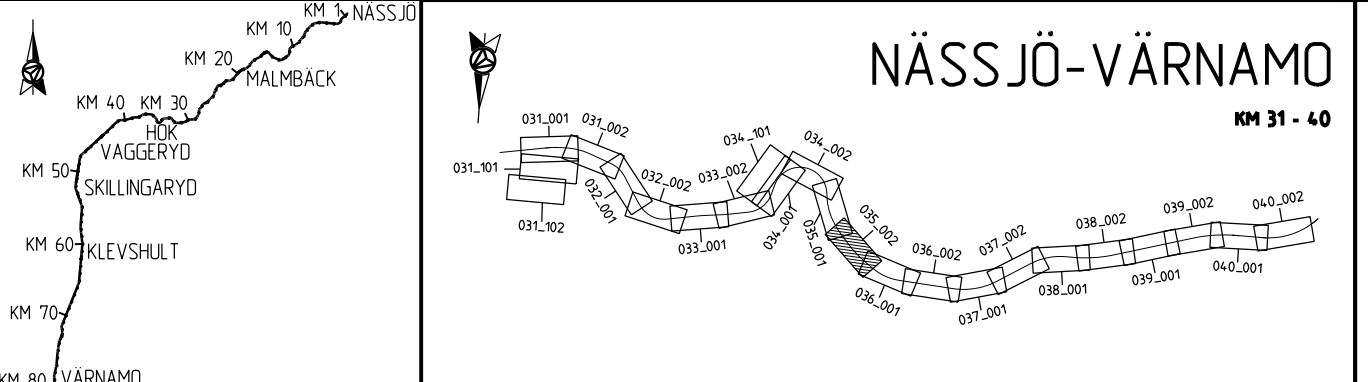
FASTIGHETSBETECKNING

TRAKTSNAMN

TRAFIKVERKET'S FASTIGHET SOM BEHÅLLS SOM JÄRNVAGSMARK MED AGANDERÄTT

COORDINATSYSTEM

SYSTEM I PLAN: SWEREF 99 13 30, SYSTEM I HÖJD: RH 2000
DATUM GRUNDKARTA: 2022-10-28, DATUM FASTIGHETSKARTA: 2023-10-18



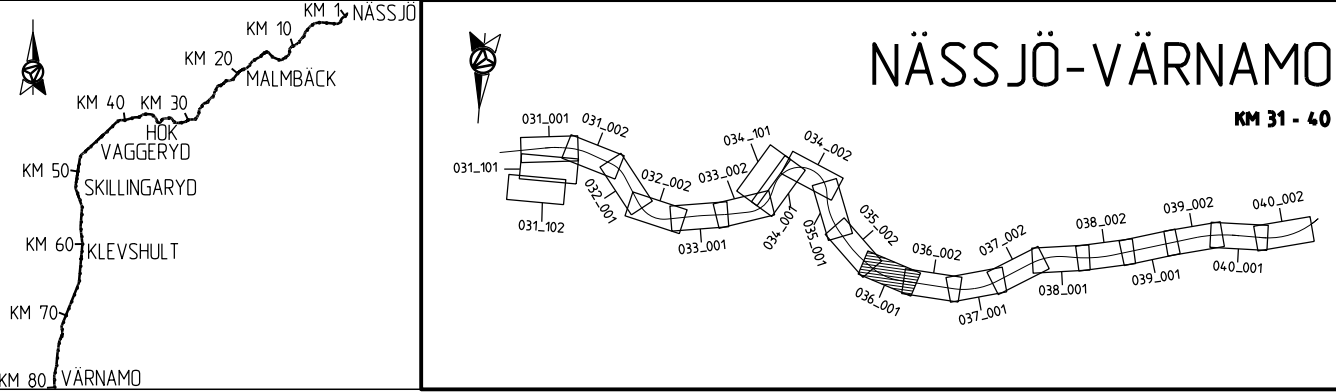
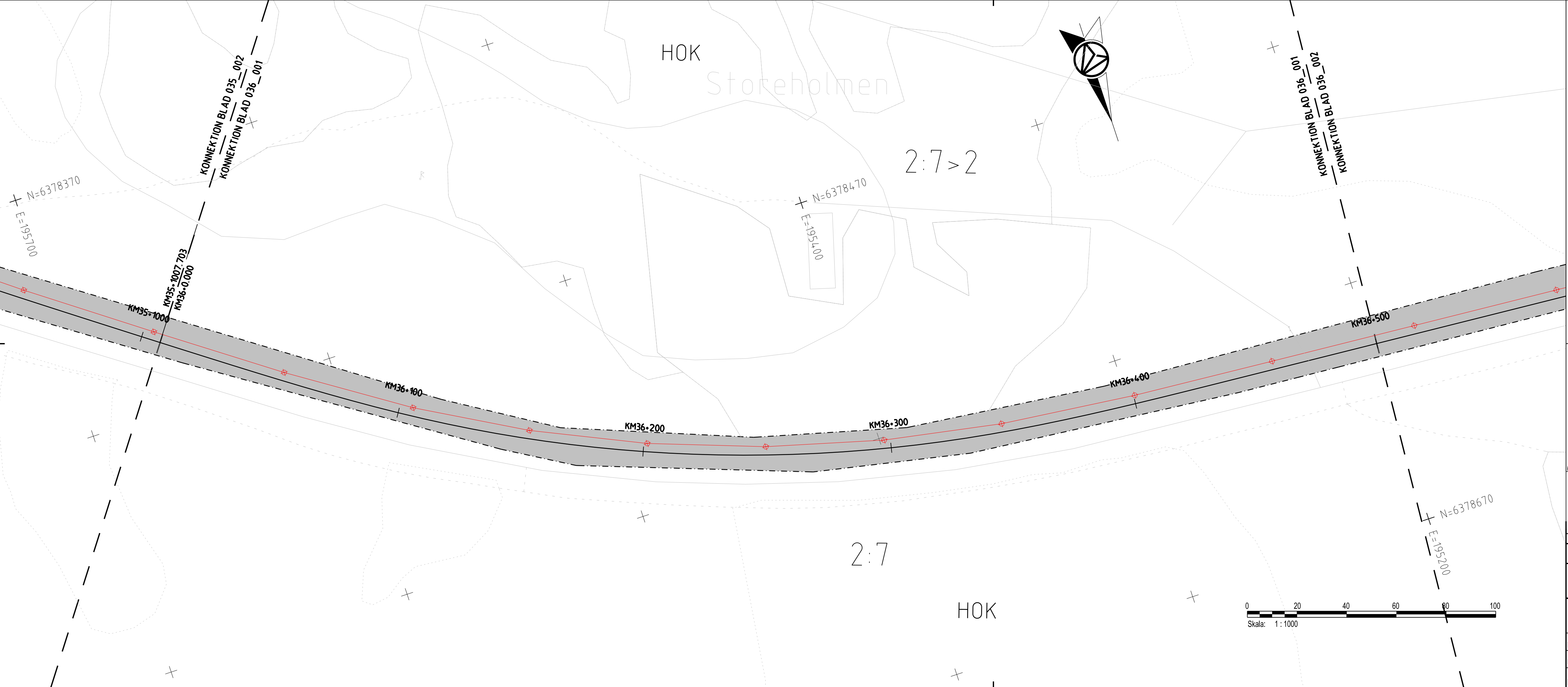
| | | | | |
|-------------------------------|----------------|----------------------|---------------------------|-------------|
| ANDR. ANDRNINGEN AVSER | | | GODKÄND AV | ANDR. DATUM |
| TYP AV PLAN | | | | |
| JÄRNVAGSPLAN | | | | |
| LEVERANTÖR | AVDELNING | LEVERANS/ANDRINGS-PM | TEKNIKOMRÅDE | |
| AFRY | AFRY | | MARK | |
| | UPPDRAGSNUMMER | KONSTRUKTIONNUMMER | GRÄNSKNINGSSTATUS / SYFTE | |
| | 202827 | | GODKÄND | |
| TRAFIKVERKET | | | HANDLINGSTYP | |
| HALMSTAD-NÄSSJÖ | | | GRÄNSKNINGSHANDLING | |
| NÄSSJÖ-VÄRNAMO ELEKTRIFIERING | | | ANLÄGGNINGSTYP | |
| SKAPAD AV | | PLANKARTA | KILOMETER-METER | BANDEL |
| M. LYKO/L. WASIK | | | 035+500 - 035+1000 | 732 |
| GRANSKAD AV | | SKALA | RITNINGNUMMER PROJEKT | |
| U. CLASSON | | 1:1000 | 168299-00-102-0035-0002 | |
| GODKÄND AV | DATUM | FORMAT | BLAD | NÄSTA BLAD |
| EF | 2023-10-23 | A3FF | 002 | 001 |
| RITNINGNUMMER FÖRVALTNING | | ANDR. | | |
| | | | | |

LAST RENDER BY MICROSTATION 2023-10-23 10:00:00.dwg

188299-00-00-000-000-000.dwg
188299-00-00-000-000-000.dwg
188299-00-00-000-000-000.dwg
188299-00-00-000-000-000.dwg

Den här ritning är Trafikverkets egendom. Allt obehörigt begagnande av ritningen beivras enligt lag.
TRAFIKVERKET

188299-00-00-000-000-000.dwg
188299-00-00-000-000-000.dwg
188299-00-00-000-000-000.dwg
188299-00-00-000-000-000.dwg



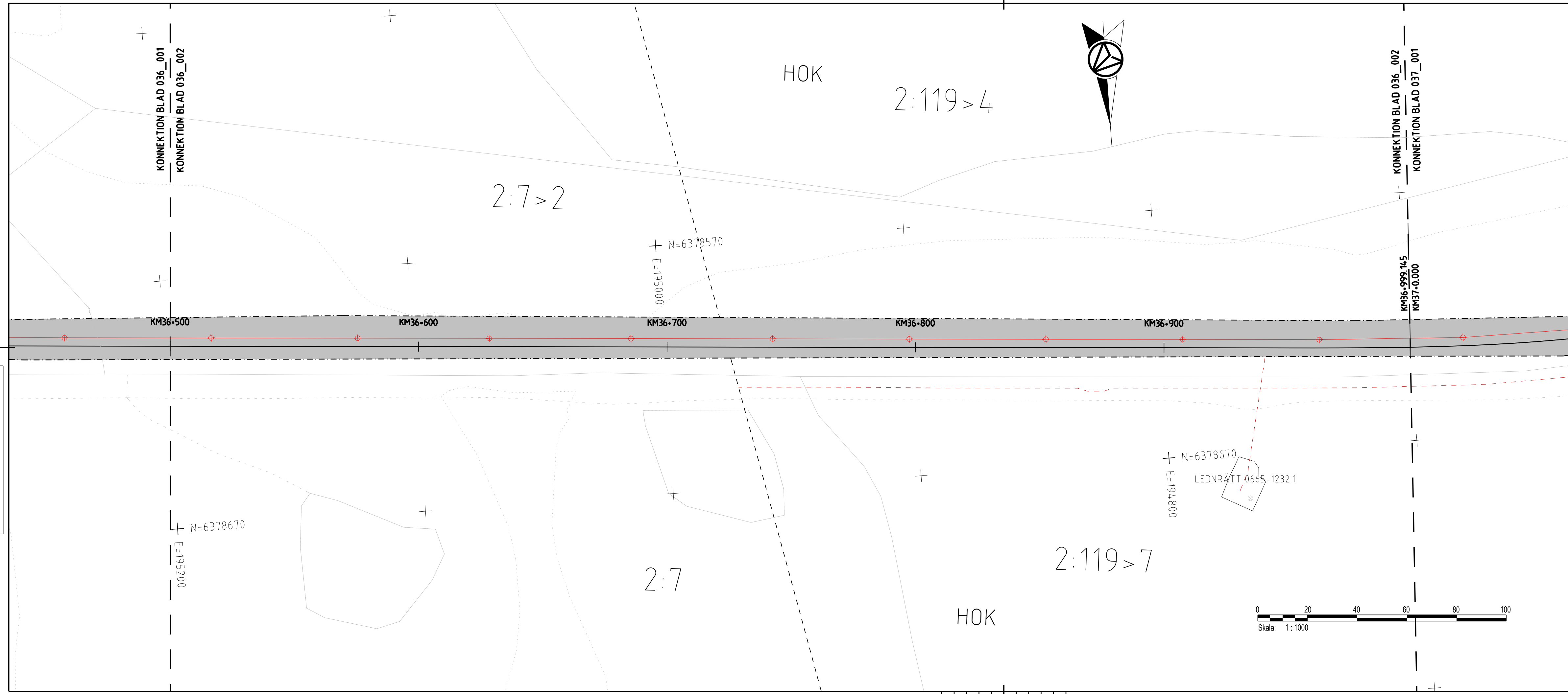
| | | | | | |
|----------------------------|--|------------------------|--|--------------------------|--|
| ANDR. ANDRNINGEN AVSER | | GODKÄND AV | | ANDR. DATUM | |
| TYP AV PLAN | | | | | |
| JÄRNVAGSPLAN | | | | | |
| LEVERANTÖR | | AVDELNING | | LEVERANS/ANDRINGS-PM | |
| AFRY | | AFRY | | TEKNIKOMRÅDE | |
| SKAPAD AV | | UPPDRAGSNUMMER | | GRANSKINGSSTATUS / SYFTE | |
| M. LYKO/L. WASIK | | 202827 | | GODKÄND | |
| GRANSKAD AV | | KONSTRUKTIONSNUMMER | | HANDLINGSTYP | |
| U. CLASSON | | PLANKARTA | | GRANSKNINGSHANDLING | |
| GODKÄND AV | | SKALA | | ANLÄGGNINGSTYP | |
| EF | | 1:1000 | | KILOMETER-METER | |
| DATUM | | FORMAT | | BANDL | |
| 2023-10-23 | | A3FF | | 036+000 - 036+500 | |
| RITNINGSNUMMER FÖRVALTNING | | RITNINGSNUMMER PROJEKT | | 732 | |
| BLAD | | NÄSTA BLAD | | ANDR. | |
| 001 | | 002 | | | |

LAST RENDERED BY MICROSTATION: 2023-10-28 10:00:00 AM

1882926-00-00-0001.dwg
1882926-00-00-0002.dwg
1882926-00-00-0003.dwg
1882926-00-00-0004.dwg
1882926-00-00-0005.dwg
1882926-00-00-0006.dwg
1882926-00-00-0007.dwg
1882926-00-00-0008.dwg
1882926-00-00-0009.dwg
1882926-00-00-0010.dwg

Den här ritning är Trafikverkets egendom. Allt obehörigt begagnande av ritningen beivras enligt lag. TRAFIKVERKET

1882926-00-00-0001.dwg
1882926-00-00-0002.dwg
1882926-00-00-0003.dwg
1882926-00-00-0004.dwg
1882926-00-00-0005.dwg
1882926-00-00-0006.dwg
1882926-00-00-0007.dwg
1882926-00-00-0008.dwg
1882926-00-00-0009.dwg
1882926-00-00-0010.dwg



TECKENFÖRKLARING

FASTSTÄLLS MARKANSPRÅK

- GRANS FÖR JÄRNVAGSPLAN
- GRANS FÖR JÄRNVAGSMARK
- AVGRÄNSNING MELLAN OLIKA TYPER AV MARKANSPRÅK
- J** NY JÄRNVAGSMARK MED AGANDERÄTT
- Js** NY JÄRNVAGSMARK MED SERVITUTSRÄTT
- Js** NY JÄRNVAGSMARK MED SERVITUTSRÄTT OCH TILLFÄLLIG NYTTJANDERÄTT
- T** TILLFÄLLIG NYTTJANDERÄTT GÄLLER FRÅN BYGGSTART TILL OCH MED TVÅ MÅNADER EFTER SLUTBESKTNING
- T1** - TILLFÄLLIG NYTTJANDERÄTT FÖR ARBETSOMRÅDE
- T2** - TILLFÄLLIG NYTTJANDERÄTT FÖR UPPLAG
- T3** - TILLFÄLLIG NYTTJANDERÄTT FÖR BYGGTRAFIK
- T4** - TILLFÄLLIG NYTTJANDERÄTT FÖR BYGGTRAFIK FÄR EJ BLOCKERAS FÖR ALLMAN TRAFIK

VERKSAMHETER/ÅTGÄRDER SOM UNDTAS FRÅN FÖRBUD ENLIGT MILJÖBALKEN

SKYLDIGHETEN ATT GÖRA ANMÄLAN FÖR SAMRÅD ENLIGT 126 MB GÄLLER INTE FÖR DE VERKSAMHETER OCH ÅTGÄRDER SOM BEHOVS FÖR ATT BYGGA VÄGEN/JÄRNVÄGEN OCH SOM FASTSTÄLLS OCH INGÅR I VAGOMRÅDE FÖR ALLMAN VAG/JÄRNVAGSMARK ELLER OMRÅDE FÖR TILLFÄLLIG NYTTJANDERÄTT.

- FORBJUD SOM AVSER VERKSAMHET ELLER ÅTGÄRD INOM GENERELLT BIOTOPSKYDDOMRÅDE (7:11 ZST. MB) GÄLLER EJ BYGGANDE AV ALLMAN VAG/JÄRNVAG
- FORBJUD MOT ÅTGÄRD INOM STRANDSKYDDOMRÅDE (7:15 MB) GÄLLER EJ BYGGANDE AV ALLMAN VAG/JÄRNVAG
- B1** - BYGGLOV KRÄVS INTE FÖR BYGGANDE AV TRANSFORMATORSTATIONER
- B2** - BYGGLOV KRÄVS INTE FÖR UPPLAG OCH MATERIALGÅRDAR
- GRANS FÖR B2-YTA

ÖVRIGA BETECKNINGAR PÅ PLANKARTAN

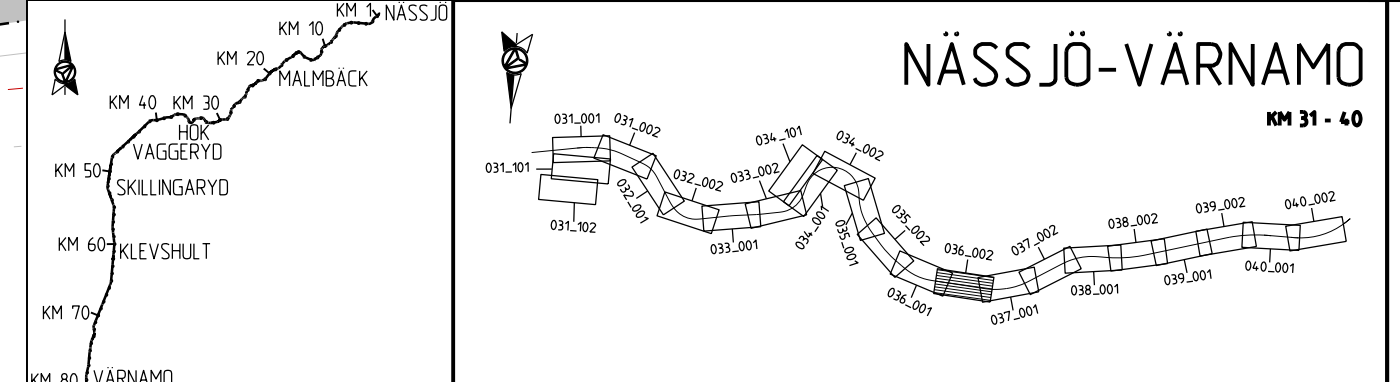
- KM1+ 800** NYTT JÄRNVAGSSPÅR, SPÄRMITT MED
- 35.80** NY KONTAKTLEDNINGSANLÄGGNING, UNGEFÄRLIGT LÄGE
- KM1+ 800** NY KONTAKTLEDNINGSBRYGGA, UNGEFÄRLIGT LÄGE
- KM1+ 800** BEFINTLIG SPÄRMITT JÄRNVAG MED LÅNGMÄTNING
- +** KOMMUNGRÄNS
- - -** FASTIGHETSGRÄNS
- - -** TRAKTSGRÄNS
- - -** BEFINTLIGA RÄTTIGHETER
- - -** BEFINTLIG VÄG, VÄGMITT
- - -** BEFINTLIG BYGGNAD
- - -** FASTIGHETSBETECKNING
- - -** TRAKTNSNAMN
- - -** TRAFIKVERKETS FASTIGHET SOM BEHÅLLS SOM JÄRNVAGSMARK MED AGANDERÄTT

FASTSTÄLLS EJ

- KM1+ 800** BEFINTLIG SPÄRMITT JÄRNVAG MED LÅNGMÄTNING
- +** KOMMUNGRÄNS
- - -** FASTIGHETSGRÄNS
- - -** TRAKTSGRÄNS
- - -** BEFINTLIGA RÄTTIGHETER
- - -** BEFINTLIG VÄG, VÄGMITT
- - -** BEFINTLIG BYGGNAD
- - -** FASTIGHETSBETECKNING
- - -** TRAKTNSNAMN
- - -** TRAFIKVERKETS FASTIGHET SOM BEHÅLLS SOM JÄRNVAGSMARK MED AGANDERÄTT

COORDINATSYSTEM

SYSTEM I PLAN: SWEREF 99 13 30, SYSTEM I HÖJD: RH 2000
DATUM GRUNDKARTA: 2022-10-28, DATUM FASTIGHETSKARTA: 2023-10-18



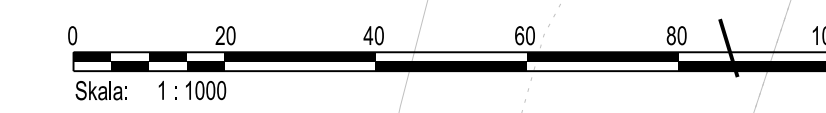
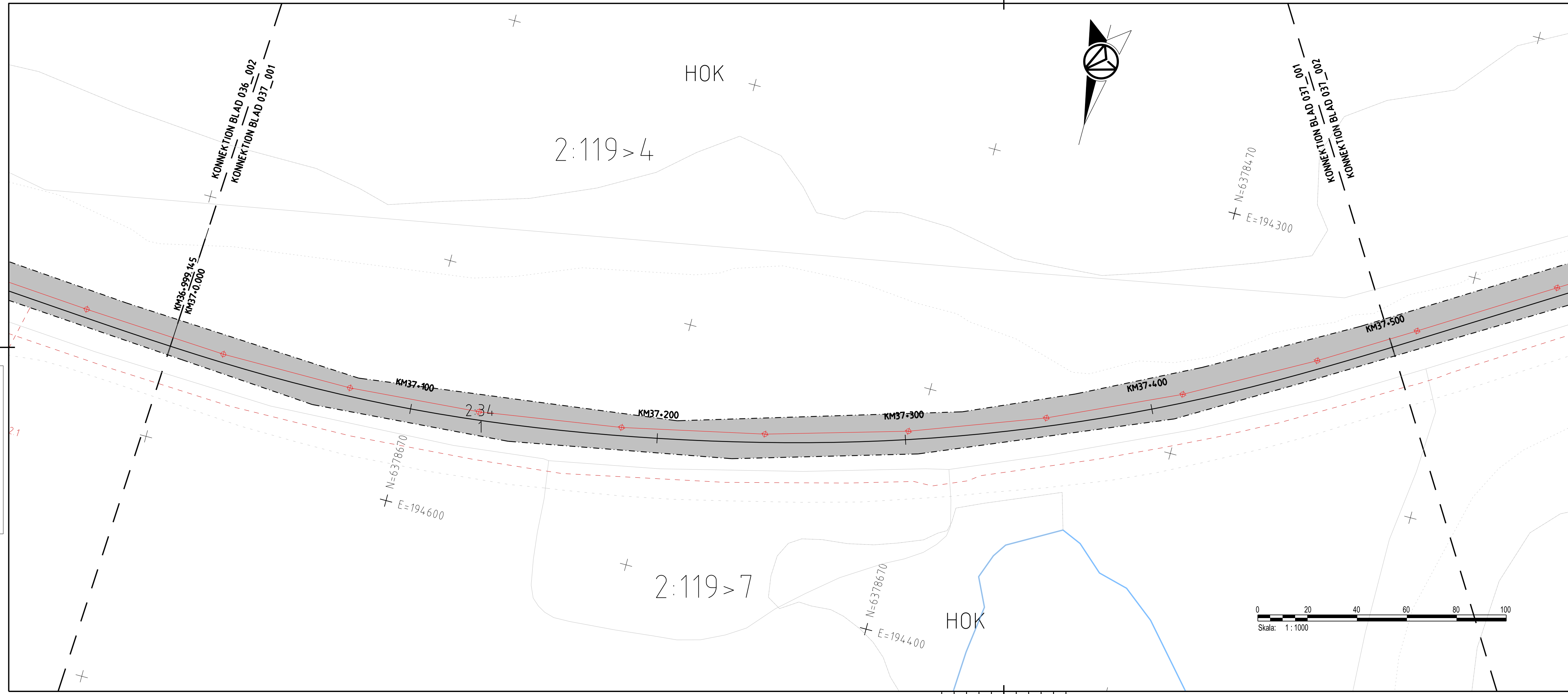
| | | | | | |
|------------------------|--|-------------------------------|--|---------------------------|--|
| ANDR. ANDRNINGEN AVSER | | GODKÄND AV | | ANDR. DATUM | |
| TYP AV PLAN | | | | | |
| JÄRNVAGSPLAN | | | | | |
| LEVERANTÖR | | AVDELNING | | TEKNIKOMRÅDE | |
| AFRY | | AFRY | | MARK | |
| UPPDRAGSLINJE | | UPPDRAGSLINJE | | GRÄNSKNINGSSTATUS / SYFTE | |
| 202827 | | 202827 | | GODKÄND | |
| TRAFIKVERKET | | HALMSTAD-NÄSSJÖ | | HANDLINGSTYP | |
| M. LYKO/L. WASIK | | NÄSSJÖ-VÄRNAMO ELEKTRIFIERING | | GRÄNSKNINGSHANDLING | |
| GRANSKAD AV | | PLANKARTA | | ANLÄGGNINGSTYP | |
| U. CLASSON | | | | KILOMETER-METER | |
| GODKÄND AV | | SKALA | | 036+500 - 036+1000 | |
| EF | | 1:1000 | | 732 | |
| DATUM | | FORMAT | | RITNINGNUMMER PROJEKT | |
| 2023-10-23 | | A3FF | | 168299-00-102-0036-0002 | |
| | | RITNINGNUMMER FÖRVALTNING | | BLAD | |
| | | | | 002 | |
| | | | | NÄSTA BLAD | |
| | | | | 001 | |
| | | | | ANDR. | |
| | | | | | |

LAST RENDIER BY MICROSAT/AFRY/2023-10-28/1020036-0002.dwg

188299-00-01-001.dwg
188299-00-02-002.dwg
188299-00-03-003.dwg
188299-00-04-004.dwg
188299-00-05-005.dwg
188299-00-06-006.dwg
188299-00-07-007.dwg
188299-00-08-008.dwg
188299-00-09-009.dwg
188299-00-10-010.dwg
188299-00-11-011.dwg
188299-00-12-012.dwg
188299-00-13-013.dwg
188299-00-14-014.dwg
188299-00-15-015.dwg
188299-00-16-016.dwg
188299-00-17-017.dwg
188299-00-18-018.dwg
188299-00-19-019.dwg
188299-00-20-020.dwg
188299-00-21-021.dwg
188299-00-22-022.dwg
188299-00-23-023.dwg
188299-00-24-024.dwg
188299-00-25-025.dwg
188299-00-26-026.dwg
188299-00-27-027.dwg
188299-00-28-028.dwg
188299-00-29-029.dwg
188299-00-30-030.dwg
188299-00-31-031.dwg
188299-00-32-032.dwg
188299-00-33-033.dwg
188299-00-34-034.dwg
188299-00-35-035.dwg
188299-00-36-036.dwg
188299-00-37-037.dwg
188299-00-38-038.dwg
188299-00-39-039.dwg
188299-00-40-040.dwg
188299-00-41-041.dwg
188299-00-42-042.dwg
188299-00-43-043.dwg
188299-00-44-044.dwg
188299-00-45-045.dwg
188299-00-46-046.dwg
188299-00-47-047.dwg
188299-00-48-048.dwg
188299-00-49-049.dwg
188299-00-50-050.dwg

Den här ritning är Trafikverkets egendom. Allt obehörigt bebyggande av riktningen beivras enligt lag.
TRAFIKVERKET

188299-00-01-001.dwg
188299-00-02-002.dwg
188299-00-03-003.dwg
188299-00-04-004.dwg
188299-00-05-005.dwg
188299-00-06-006.dwg
188299-00-07-007.dwg
188299-00-08-008.dwg
188299-00-09-009.dwg
188299-00-10-010.dwg
188299-00-11-011.dwg
188299-00-12-012.dwg
188299-00-13-013.dwg
188299-00-14-014.dwg
188299-00-15-015.dwg
188299-00-16-016.dwg
188299-00-17-017.dwg
188299-00-18-018.dwg
188299-00-19-019.dwg
188299-00-20-020.dwg
188299-00-21-021.dwg
188299-00-22-022.dwg
188299-00-23-023.dwg
188299-00-24-024.dwg
188299-00-25-025.dwg
188299-00-26-026.dwg
188299-00-27-027.dwg
188299-00-28-028.dwg
188299-00-29-029.dwg
188299-00-30-030.dwg
188299-00-31-031.dwg
188299-00-32-032.dwg
188299-00-33-033.dwg
188299-00-34-034.dwg
188299-00-35-035.dwg
188299-00-36-036.dwg
188299-00-37-037.dwg
188299-00-38-038.dwg
188299-00-39-039.dwg
188299-00-40-040.dwg
188299-00-41-041.dwg
188299-00-42-042.dwg
188299-00-43-043.dwg
188299-00-44-044.dwg
188299-00-45-045.dwg
188299-00-46-046.dwg
188299-00-47-047.dwg
188299-00-48-048.dwg
188299-00-49-049.dwg
188299-00-50-050.dwg



TECKENFÖRKLARING

FASTSTÄLLS

MARKANSPRÅK

- GRANS FÖR JÄRNVAGSPLAN
- GRANS FÖR JÄRNVAGSMARK
- AVGRÄNSNING MELLAN OLIKA TYPER AV MARKANSPRÅK

- J** NY JÄRNVAGSMARK MED AGANDERÄTT
- Js** NY JÄRNVAGSMARK MED SERVITUTSRÄTT
- Js** NY JÄRNVAGSMARK MED SERVITUTSRÄTT OCH TILFÄLLIG NYTTJÄNDERÄTT
- T** TILFÄLLIG NYTTJÄNDERÄTT GÄLLER FRÅN BYGGSTART TILL OCH MED TVÅ MÅNADER EFTER SLUTBESKTNING

- T1** - TILFÄLLIG NYTTJÄNDERÄTT FÖR ARBETSOMRÅDE
- T2** - TILFÄLLIG NYTTJÄNDERÄTT FÖR UPPLAG
- T3** - TILFÄLLIG NYTTJÄNDERÄTT FÖR BYGGTRAFIK
- T4** - TILFÄLLIG NYTTJÄNDERÄTT FÖR BYGGTRAFIK FÄR EJ BLOCKERAS FÖR ALLMAN TRAFIK

VERKSAMHETER/ÅTGÄRDER SOM UNDTAS FRÅN FÖRBUD ENLIGT MILJÖBALKEN

SKYLDIGHETEN ATT GÖRA ANMÄLAN FÖR SAMRÅD ENLIGT 126 MB GÄLLER INTE FÖR DE VERKSAMHETER OCH ÅTGÄRDER SOM BEHOVS FÖR ATT BYGGA VÄGEN/JÄRNVÄGEN OCH SOM FASTSTÄLLS OCH INGÅR I VAGOMRÅDE FÖR ALLMAN VAG/JÄRNVAGSMARK ELLER OMRÅDE FÖR TILFÄLLIG NYTTJÄNDERÄTT.

- FORBJUD SOM AVSER VERKSAMHET ELLER ÅTGÄRD INOM GENERELLT BIOTOPSKYDDOMRÅDE (7:11 ZST. MB) GÄLLER EJ BYGGANDE AV ALLMAN VAG/JÄRNVAG
- FORBJUD MOT ÅTGÄRD INOM STRANDSKYDDOMRÅDE (7:15 MB) GÄLLER EJ BYGGANDE AV ALLMAN VAG/JÄRNVAG
- B1** - BYGGLOV KRÄVS INTE FÖR BYGGANDE AV TRANSFORMATORSTATIONER
- B2** -BYGGLOV KRÄVS INTE FÖR UPPLAG OCH MATERIALGÅRDAR
- GRANS FÖR B2-YTA

ÖVRIGA BETECKNINGAR PÅ PLANKARTAN

- KM1+ 800 -35.80** NYTT JÄRNVAGSSPÅR, SPÄRMITT MED
- NY KONTAKTLEDNINGSANLÄGGNING, UNGEFÄRLIGT LÄGE
- NY KONTAKTLEDNINGSBRYGGA, UNGEFÄRLIGT LÄGE

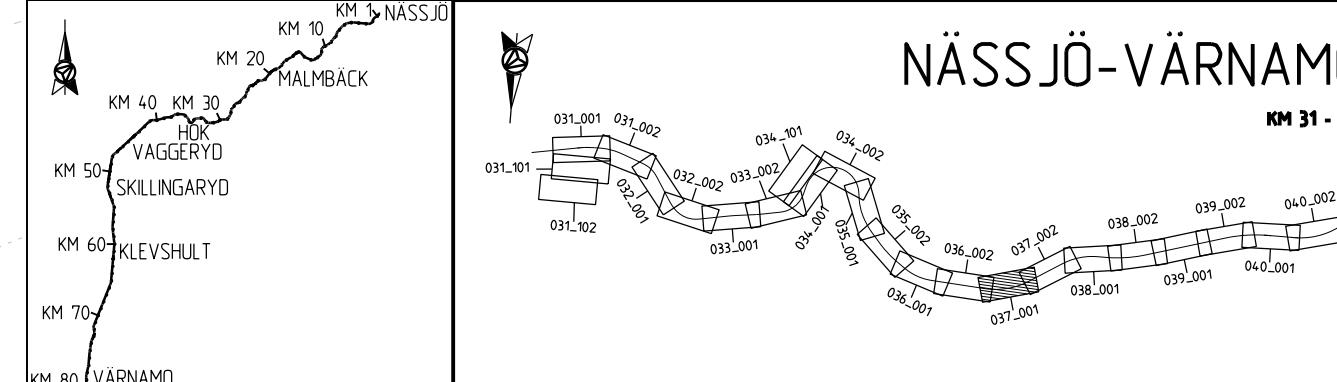
FASTSTÄLLS EJ

- KM1+ 800** BEFINTLIG SPÄRMITT JÄRNVAG MED LÅNGMÄTNING
- KOMMUNGRÄNS
- FASTIGHETSGRÄNS
- TRAKTSGRÄNS
- BEFINTLIGA RÄTTIGHETER
- BEFINTLIG VÄG, VAGMITT
- BEFINTLIG BYGGNAD
- FASTIGHETSBETECKNING
- TRAKTSNAMN
- TRAFIKVERKET'S FASTIGHET SOM BEHÅLLS SOM JÄRNVAGSMARK MED AGANDERÄTT

13:1 NÄSSJÖ

KOORDINATSYSTEM

SYSTEM I PLAN: SWEREF 99 13 30, SYSTEM I HÖJD: RH 2000
DATUM GRUNDKARTA: 2022-10-28, DATUM FASTIGHETSKARTA: 2023-10-18

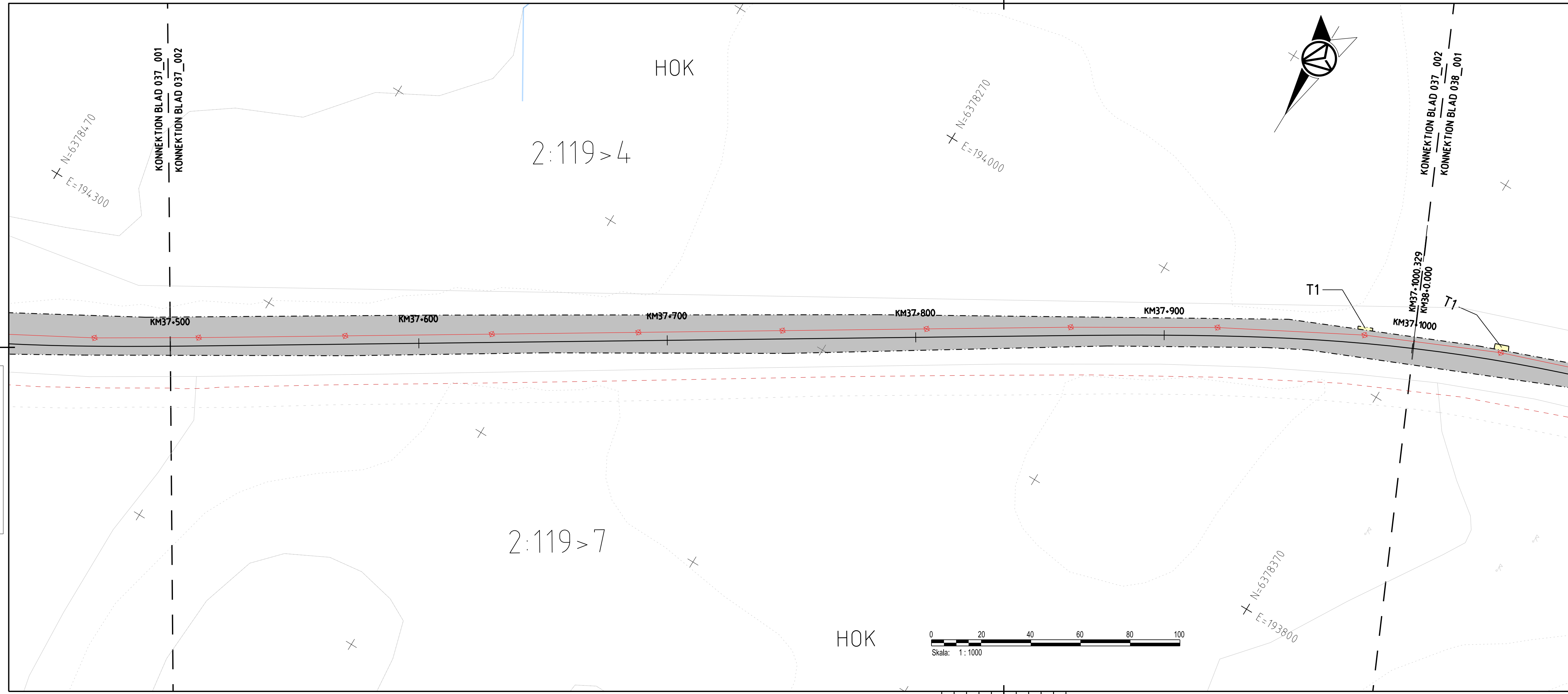


| | | | | | |
|------------------------|--|---------------------------|--|----------------------------|--|
| ANDR. ANDRNINGEN AVSER | | GODKÄND AV | | ANDR. DATUM | |
| TYP AV PLAN | | | | | |
| JÄRNVAGSPLAN | | | | | |
| LEVERANTÖR | | AVDELNING | | LEVERANS/ANDRINGS-PM | |
| | | AFRY | | | |
| | | UPPRORGSNUMMER | | KONSTRUKTIONSNUMMER | |
| | | 202827 | | | |
| TEKNIKOMRÅDE | | GRÄNSKNINGSSTATUS / SYFTE | | GODKÄND | |
| MARK | | | | | |
| HANDLINGSTYP | | GRÄNSKNINGSHANDLING | | ANLÄGGNINGSTYP | |
| | | | | | |
| SKAPAD AV | | M. LYKO/L. WASIK | | KILOMETER-METER | |
| GRANSKAD AV | | U. CLASSON | | 037+000 - 037+500 | |
| GODKÄND AV | | EF | | BANDEL | |
| 2023-10-23 | | 1:1000 | | 732 | |
| SKALA | | FORMAT | | RITNINGSNUMMER FÖRVALTNING | |
| 1:1000 | | A3FF | | BLAD | |
| | | | | NÄSTA BLAD | |
| | | | | ANDR. | |
| | | | | 001 | |
| | | | | 002 | |
| | | | | | |
| | | | | | |

1882929-001-001-001.dwg
1882929-001-001-001.dwg
1882929-001-001-001.dwg
1882929-001-001-001.dwg
1882929-001-001-001.dwg

Den här ritning är Trafikverkets egendom. Allt obehörigt begagnande av ritningen beivras enligt lag.
TRAFIKVERKET

1882929-001-001-001.dwg
1882929-001-001-001.dwg
1882929-001-001-001.dwg
1882929-001-001-001.dwg
1882929-001-001-001.dwg



TECKENFÖRKLARING

FASTSTÄLLS MARKANSPRÅK

- GRANS FÖR JÄRNVAGSPLAN
- GRANS FÖR JÄRNVAGSMARK
- AVGRÄNSNING MELLAN OLIKA TYPER AV MARKANSPRÅK
- J** NY JÄRNVAGSMARK MED AGANDERÄTT
- Js** NY JÄRNVAGSMARK MED SERVITUTSRÄTT
- Js** NY JÄRNVAGSMARK MED SERVITUTSRÄTT OCH TILLFÄLLIG NYTTJÄNDERÄTT
- T** TILLFÄLLIG NYTTJÄNDERÄTT GÄLLER FRÅN BYGGSTART TILL OCH MED TVÅ MÅNADER EFTER SLUTBESIKTNING
- T1** - TILLFÄLLIG NYTTJÄNDERÄTT FÖR ARBETSOMRÅDE
- T2** - TILLFÄLLIG NYTTJÄNDERÄTT FÖR UPPLAG
- T3** - TILLFÄLLIG NYTTJÄNDERÄTT FÖR BYGGTRAFIK
- T4** - TILLFÄLLIG NYTTJÄNDERÄTT FÖR BYGGTRAFIK FÄR EJ BLOCKERAS FÖR ALLMAN TRAFIK

VERKSAMHETER/ÅTGÄRDER SOM UNDTAS FRÅN FÖRBUD ENLIGT MILJÖBALKEN

SKYLDIGHETEN ATT GÖRA ANMÄLAN FÖR SAMRÅD ENLIGT 126 MB GÄLLER INTE FÖR DE VERKSAMHETER OCH ÅTGÄRDER SOM BEHOVS FÖR ATT BYGGA VÄGEN/JÄRNVÄGEN OCH SOM FASTSTÄLLS OCH INGÅR I VAGOMRÅDE FÖR ALLMAN VÄG/JÄRNVAGSMARK ELLER OMRÅDE FÖR TILLFÄLLIG NYTTJÄNDERÄTT.

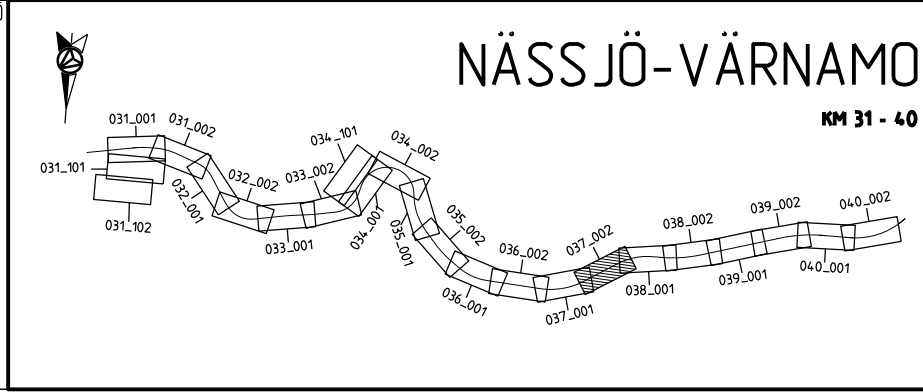
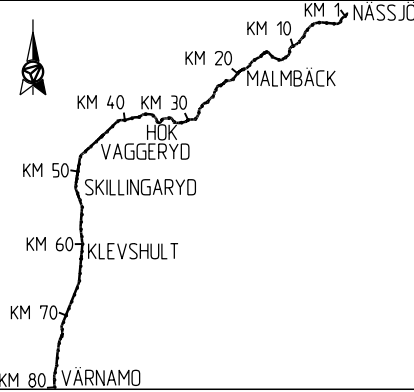
- FÖRBUD SOM AVSER VERKSAMHET ELLER ÅTGÄRD INOM GENERELLT BIOTOPSKYDDOMRÅDE (7:11 ZST. MB) GÄLLER EJ BYGGANDE AV ALLMAN VÄG/JÄRNVAG
- FÖRBUD MOT ÅTGÄRD INOM STRANDSKYDDOMRÅDE (7:15 MB) GÄLLER EJ BYGGANDE AV ALLMAN VÄG/JÄRNVAG
- B1** - BYGGLOV KRÄVS INTE FÖR BYGGANDE AV TRANSFORMATORSTATIONER
- B2** -BYGGLOV KRÄVS INTE FÖR UPPLAG OCH MATERIALGÅRDAR
- GRANS FÖR B2-YTA

- #### ÖVRIGA BETECKNINGAR PÅ PLANKARTAN
- KM1+ 800** NYTT JÄRNVAGSSPÅR, SPÄRMITT MED
 - 35.80** NY KONTAKTLEDNINGSANLÄGGNING, UNGEFÄRLIGT LÄGE
 - NY KONTAKTLEDNINGSBRYGGA, UNGEFÄRLIGT LÄGE

- #### FASTSTÄLLS EJ
- KM1+ 800** BEFINTLIG SPÄRMITT JÄRNVAG MED LÅNGMÄTNING
 - KOMMUNGRÄNS
 - FASTIGHETSGRÄNS
 - TRAKTSGRÄNS
 - BEFINTLIGA RÄTTIGHETER
 - BEFINTLIG VÄG, VAGMITT
 - BEFINTLIG BYGGNAD
 - FASTIGHETSBETECKNING
 - TRAKTSNAMN
 - TRAFIKVERKETS FASTIGHET SOM BEHÅLLS SOM JÄRNVAGSMARK MED AGANDERÄTT

KOORDINATSYSTEM

SYSTEM I PLAN: SWEREF 99 13 30, SYSTEM I HÖJD: RH 2000
DATUM GRUNDKARTA: 2022-10-28, DATUM FASTIGHETSKARTA: 2023-10-18



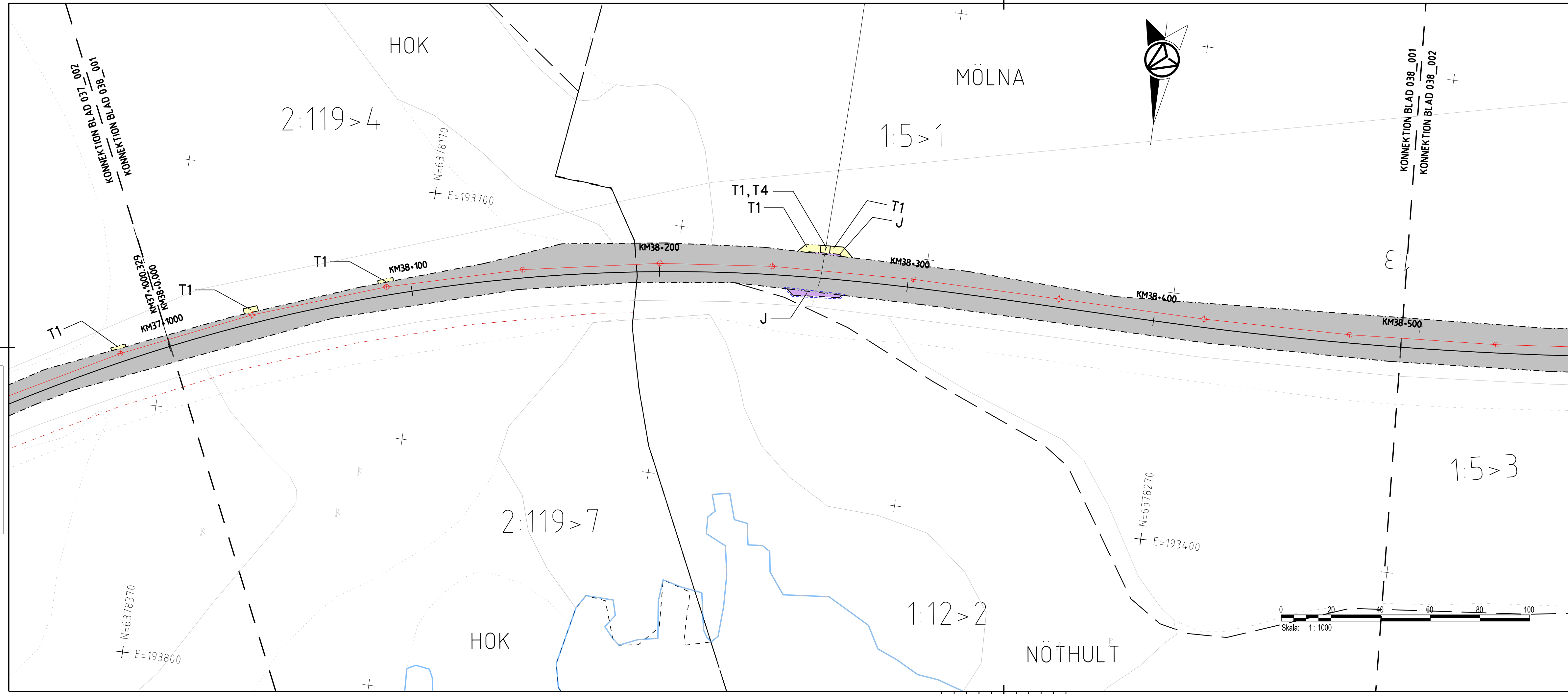
| | | | | | |
|------------------------|-------------------------------|----------------------------|---------------------------|-------------------------|-------|
| ANDR. ANDRNINGEN AVSER | | GODKÄND AV | | ANDR. DATUM | |
| TYP AV PLAN | | | | | |
| JÄRNVAGSPLAN | | | | | |
| LEVERANTÖR | AVDELNING | LEVERANS/ANDRINGS-PM | TEKNIKOMRÅDE | | |
| AFRY | AFRY | | MARK | | |
| | UPPDRAGSNUMMER | KONSTRUKTIONSNUMMER | GRANSKNINGSSTATUS / SYFTE | | |
| | 202827 | | GODKÄND | | |
| TRAFIKVERKET | HALMSTAD-NÄSSJÖ | | HANDLINGSTYP | | |
| | NÄSSJÖ-VÄRNAMO ELEKTRIFIERING | | GRANSKNINGSHANDLING | | |
| SKAPAD AV | M. LYKO/L. WASIK | PLANKARTA | ANLÄGGNINGSTYP | | |
| GRANSKAD AV | U. CLASSON | | KILOMETER-METER | | |
| GODKÄND AV | EF | SKALA | 037+500 - 037+1000 | BANDEL | |
| | DATUM | FORMAT | 168299-00-102-0037-0002 | 732 | |
| | 2023-10-23 | RITNINGSNUMMER FÖRVALTNING | | RITNINGSNUMMER PROJEKT | |
| | | | | 168299-00-102-0037-0002 | |
| | | | BLAD | NÄSTA BLAD | ANDR. |
| | | | 002 | 001 | |

LAST RENDERED BY MICROSTATION/2023-10-28 10:00:00

1828299-000-001.dwg
1828299-000-002.dwg
1828299-000-003.dwg
1828299-000-004.dwg
1828299-000-005.dwg
1828299-000-006.dwg
1828299-000-007.dwg
1828299-000-008.dwg
1828299-000-009.dwg
1828299-000-010.dwg
1828299-000-011.dwg
1828299-000-012.dwg
1828299-000-013.dwg
1828299-000-014.dwg
1828299-000-015.dwg
1828299-000-016.dwg
1828299-000-017.dwg
1828299-000-018.dwg
1828299-000-019.dwg
1828299-000-020.dwg

Den här ritning är Trafikverkets egendom. Allt obehörigt begagnande av ritningen beivras enligt lag.
TRAFIKVERKET

1828299-000-001.dwg
1828299-000-002.dwg
1828299-000-003.dwg
1828299-000-004.dwg
1828299-000-005.dwg
1828299-000-006.dwg
1828299-000-007.dwg
1828299-000-008.dwg
1828299-000-009.dwg
1828299-000-010.dwg
1828299-000-011.dwg
1828299-000-012.dwg
1828299-000-013.dwg
1828299-000-014.dwg
1828299-000-015.dwg
1828299-000-016.dwg
1828299-000-017.dwg
1828299-000-018.dwg
1828299-000-019.dwg
1828299-000-020.dwg



TECKENFÖRKLARING

FASTSTÄLLS MARKANSPRÅK

- GRANS FÖR JÄRNVAGSPLAN
- - - GRANS FÖR JÄRNVAGSMARK
- · - · - AVGRÄNSNING MELLAN OLIKA TYPER AV MARKANSPRÅK
- J** NY JÄRNVAGSMARK MED AGANDERÄTT
- Js** NY JÄRNVAGSMARK MED SERVITUTSRÄTT
- Js** NY JÄRNVAGSMARK MED SERVITUTSRÄTT OCH TILLFÄLLIG NYTTJÄNDERÄTT
- T** TILLFÄLLIG NYTTJÄNDERÄTT GÄLLER FRÅN BYGGSTART TILL OCH MED TVÅ MÅNADER EFTER SLUTBESIKTNING
- T1** - TILLFÄLLIG NYTTJÄNDERÄTT FÖR ARBETSOMRÅDE
- T2** - TILLFÄLLIG NYTTJÄNDERÄTT FÖR UPPLAG
- T3** - TILLFÄLLIG NYTTJÄNDERÄTT FÖR BYGGTRAFIK
- T4** - TILLFÄLLIG NYTTJÄNDERÄTT FÖR BYGGTRAFIK FÄR EJ BLOCKERAS FÖR ALLMAN TRAFIK

VERKSAMHETER/ÅTGÄRDER SOM UNDTAS FRÅN FÖRBUD ENLIGT MILJÖBALKEN

SKYLDIGHETEN ATT GÖRA ANMÄLAN FÖR SAMRÅD ENLIGT 126 MB GÄLLER INTE FÖR DE VERKSAMHETER OCH ÅTGÄRDER SOM BEHOVS FÖR ATT BYGGA VÄGEN/JÄRNVÄGEN OCH SOM FASTSTÄLLS OCH INGÅR I VÄGOMRÅDE FÖR ALLMAN VÄG/JÄRNVAGSMARK ELLER OMRÅDE FÖR TILLFÄLLIG NYTTJÄNDERÄTT.

- - - FÖRBUD SOM AVSER VERKSAMHET ELLER ÅTGÄRD INOM GENERELLT BIOTOPSKYDDOMRÅDE (7:11 ZST. MB) GÄLLER EJ BYGGANDE AV ALLMAN VÄG/JÄRNVAG
- - - FÖRBUD MOT ÅTGÄRD INOM STRANDSKYDDOMRÅDE (7:15 MB) GÄLLER EJ BYGGANDE AV ALLMAN VÄG/JÄRNVAG
- B1** - BYGGLOV KRÄVS INTE FÖR BYGGANDE AV TRANSFORMATORSTATIONER
- B2** - BYGGLOV KRÄVS INTE FÖR UPPLAG OCH MATERIALGÅRDAR
- GRANS FÖR B2-YTA

ÖVRIGA BETECKNINGAR PÅ PLANKARTAN

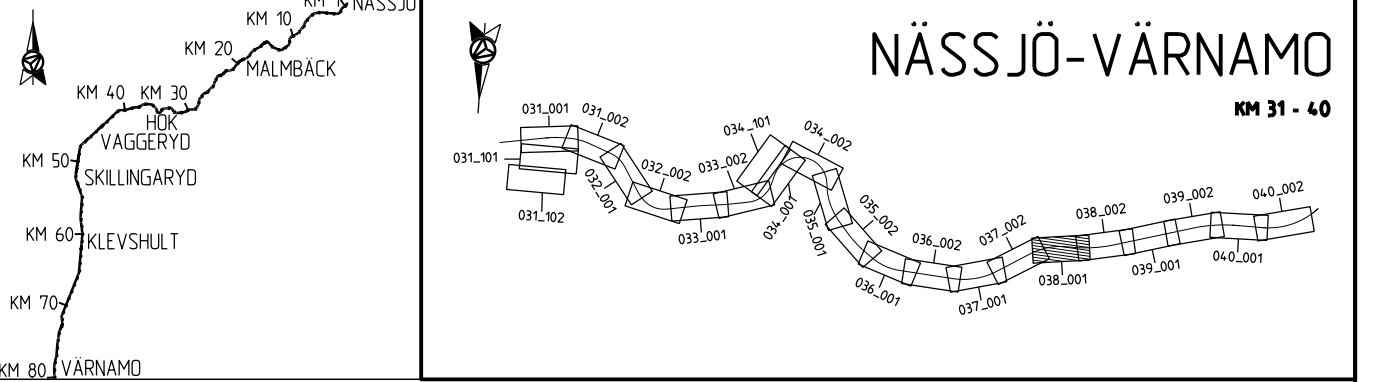
- KM1+800** - NYTT JÄRNVAGSPÅR, SPÄRMITT MED -35.80
- NY KONTAKTLEDNINGSANLÄGGNING, UNGEFÄRLIGT LÄGE
- NY KONTAKTLEDNINGSBRYGGA, UNGEFÄRLIGT LÄGE

FASTSTÄLLS EJ

- KM1+800** - BEFINTLIG SPÄRMITT JÄRNVAG MED LÄNGDMÄTNING
- KOMMUNGRÄNS
- - - FASTIGHETSGRÄNS
- TRAKTSGRÄNS
- BEFINTLIGA RÄTTIGHETER
- BEFINTLIG VÄG, VÄGMITT
- BEFINTLIG BYGGNAD
- FASTIGHETSBETECKNING
- TRAKTNSNAMN
- TRAFIKVERKET'S FASTIGHET SOM BEHÅLLS SOM JÄRNVAGSMARK MED AGANDERÄTT

KOORDINATSYSTEM

SYSTEM I PLAN: SWEREF 99 13 30, SYSTEM I HÖJD: RH 2000
DATUM GRUNDKARTA: 2022-10-28, DATUM FASTIGHETSKARTA: 2023-10-18



| | | | | | |
|---------------------------|--|----------------------------|--|---------------------------|--|
| ANDR. ANDRINGEN AVSER | | GODKÄND AV | | ANDR. DATUM | |
| TYP AV PLAN | | | | | |
| JÄRNVAGSPLAN | | | | | |
| LEVERANTÖR | | AVDELNING | | LEVERANS/ANDRINGS-PM | |
| AFRY | | AFRY | | TEKNIKOMRÅDE | |
| | | UPPDRAGNUMMER 202827 | | | |
| TRAFIKVERKET | | SKAPAD AV M. LYKO/L. WASIK | | GRÄNSKNINGSSTATUS / SYFTE | |
| | | GRANSKAD AV U. CLASSON | | GODKÄND | |
| GODKÄND AV | | DATUM | | HANDLINGS-TYP | |
| EF | | 2023-10-23 | | GRÄNSKNINGSHANDLING | |
| SKALA | | FORMAT | | ANLÄGGNINGSTYP | |
| 1:1000 | | A3FF | | KILOMETER-METER | |
| RITNINGNUMMER FÖRVALTNING | | BLAD | | BÁNDEL | |
| 001 | | 001 | | 038+000 - 038+500 | |
| RITNINGNUMMER PROJEKT | | NÄSTA BLAD | | 732 | |
| 168299-00-102-0038-0001 | | ANDR. | | 002 | |

LAST RENDRER BY MICRORASTER/AFRY 2023-10-28

1882929-00-00-0001.dwg
1882929-00-00-0002.dwg
1882929-00-00-0003.dwg
1882929-00-00-0004.dwg
1882929-00-00-0005.dwg
1882929-00-00-0006.dwg
1882929-00-00-0007.dwg
1882929-00-00-0008.dwg
1882929-00-00-0009.dwg
1882929-00-00-0010.dwg

Den här ritning är Trafikverkets egendom. Allt obehörigt begagnande av ritningen beivras enligt lag.
TRAFIKVERKET

1882929-00-00-0001.dwg
1882929-00-00-0002.dwg
1882929-00-00-0003.dwg
1882929-00-00-0004.dwg
1882929-00-00-0005.dwg
1882929-00-00-0006.dwg
1882929-00-00-0007.dwg
1882929-00-00-0008.dwg
1882929-00-00-0009.dwg
1882929-00-00-0010.dwg



TECKENFÖRKLARING

FASTSTÄLLS MARKANSPRÅK

- GRANS FÖR JÄRNVAGSPLAN
- GRANS FÖR JÄRNVAGSMARK
- AVGRÄNSNING MELLAN OLIKA TYPER AV MARKANSPRÅK
- J** NY JÄRNVAGSMARK MED AGANDERÄTT
- Js** NY JÄRNVAGSMARK MED SERVITUTSRÄTT
- Js** NY JÄRNVAGSMARK MED SERVITUTSRÄTT OCH TILLFÄLLIG NYTTJÄNDERÄTT
- T** TILLFÄLLIG NYTTJÄNDERÄTT GÄLLER FRÅN BYGGSTART TILL OCH MED TVÅ MÅNADER EFTER SLUTBESKTNING
- T1** - TILLFÄLLIG NYTTJÄNDERÄTT FÖR ARBETSOMRÅDE
- T2** - TILLFÄLLIG NYTTJÄNDERÄTT FÖR UPPLAG
- T3** - TILLFÄLLIG NYTTJÄNDERÄTT FÖR BYGGTRAFIK
- T4** - TILLFÄLLIG NYTTJÄNDERÄTT FÖR BYGGTRAFIK FÄR EJ BLOCKERAS FÖR ALLMAN TRAFIK

VERKSAMHETER/ÅTGÄRDER SOM UNDTAS FRÅN FÖRBUD ENLIGT MILJÖBALKEN

SKYLDIGHETEN ATT GÖRA ANMÄLAN FÖR SAMRÅD ENLIGT 126 MB GÄLLER INTE FÖR DE VERKSAMHETER OCH ÅTGÄRDER SOM BEHOVS FÖR ATT BYGGA VÄGEN/JÄRNVÄGEN OCH SOM FASTSTÄLLS OCH INGÅR I VAGOMRÅDE FÖR ALLMAN VÄG/JÄRNVAGSMARK ELLER OMRÅDE FÖR TILLFÄLLIG NYTTJÄNDERÄTT.

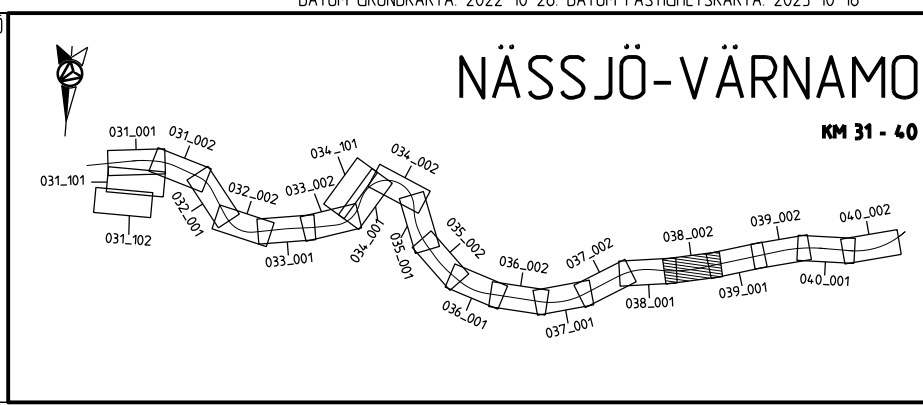
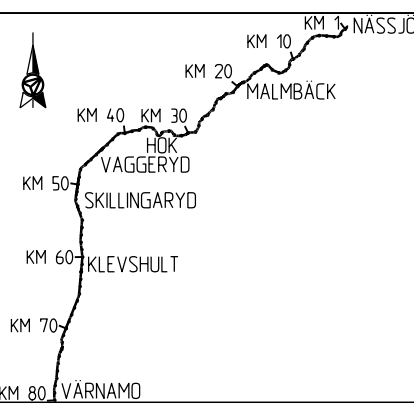
- FÖRBUD SOM AVSER VERKSAMHET ELLER ÅTGÄRD INOM GENERELLT BIOTOPSKYDDOMRÅDE (7:11 2ST. MB) GÄLLER EJ BYGGANDE AV ALLMAN VÄG/JÄRNVAG
- FÖRBUD MOT ÅTGÄRD INOM STRANDSKYDDOMRÅDE (7:15 MB) GÄLLER EJ BYGGANDE AV ALLMAN VÄG/JÄRNVAG
- B1** - BYGGLOV KRÄVS INTE FÖR BYGGANDE AV TRANSFORMATORSTATIONER
- B2** -BYGGLOV KRÄVS INTE FÖR UPPLAG OCH MATERIALGÅRDAR
- GRANS FÖR B2-YTA

- #### ÖVRIGA BETECKNINGAR PÅ PLANKARTAN
- KM1+ 800** NYTT JÄRNVAGSSPÅR, SPÄRMITT MED
 - 35.80** NY KONTAKTLEDNINGSANLÄGGNING, UNGEFARLIGT LÄGE
 - NY KONTAKTLEDNINGSBRYGGA, UNGEFARLIGT LÄGE

- #### FASTSTÄLLS EJ
- KM1+ 800** BEFINTLIG SPÄRMITT JÄRNVAG MED LÄNGDMÄTNING
 - KOMMUNGRÄNS
 - FASTIGHETSGRÄNS
 - TRAKTSGRÄNS
 - BEFINTLIGA RÄTTIGHETER
 - BEFINTLIG VÄG, VAGMITT
 - BEFINTLIG BYGGNAD
 - FASTIGHETSBECKENNING
 - TRAKTSNAMN
 - TRAFIKVERKET'S FASTIGHET SOM BEHÅLLS SOM JÄRNVAGSMARK MED AGANDERÄTT

KOORDINATSYSTEM

SYSTEM I PLAN: SWEREF 99 13 30, SYSTEM I HÖJD: RH 2000
DATUM GRUNDKARTA: 2022-10-28, DATUM FASTIGHETSKARTA: 2023-10-18



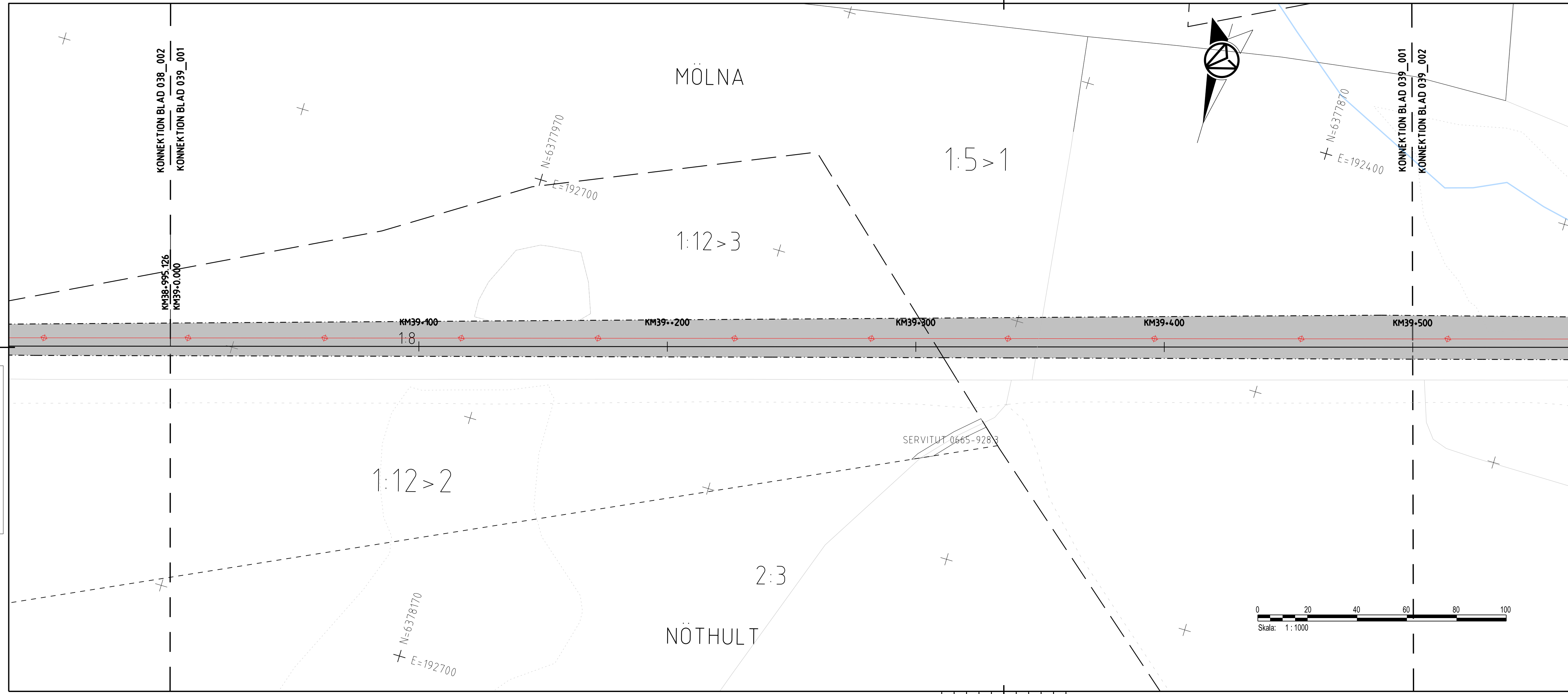
| | | | | | |
|------------------------|--|-------------------------------|--|---------------------------|--|
| ANDR. ANDRNINGEN AVSER | | GODKÄND AV | | ANDR. DATUM | |
| TYP AV PLAN | | | | | |
| JÄRNVAGSPLAN | | | | | |
| LEVERANTÖR | | AVDELNING | | LEVERANS/ANDRINGS-PM | |
| AFRY | | AFRY | | TEKNIKOMRÅDE | |
| | | UPPDRAGSNUMMER | | GRANSKNINGSSTATUS / SYFTE | |
| | | 202827 | | GODKÄND | |
| TRAFIKVERKET | | HALMSTAD-NÄSSJÖ | | HANDLINGSTYP | |
| | | NÄSSJÖ-VÄRNAMO ELEKTRIFIERING | | GRÄNSKNINGSHANDLING | |
| SKAPAD AV | | PLANKARTA | | ANLÄGGNINGSTYP | |
| M. LYKO/L. WASIK | | | | KILOMETER-METER | |
| GRANSKAD AV | | SKALA | | BÄNDEL | |
| U. CLASSON | | 1:1000 | | 038+500 - 038+1000 | |
| GODKÄND AV | | FORMAT | | RITNINGNUMMER PROJEKT | |
| EF | | A3FF | | 168299-00-102-0038-0002 | |
| DATUM | | RITNINGNUMMER FÖRVALTNING | | BLAD | |
| 2023-10-23 | | | | 002 | |
| | | | | NÄSTA BLAD | |
| | | | | 001 | |
| | | | | ANDR. | |
| | | | | | |

LAST RENDERS BY AUTOCAD

1829299-00-00-0001.dwg
1829299-00-00-0002.dwg
1829299-00-00-0003.dwg
1829299-00-00-0004.dwg
1829299-00-00-0005.dwg
1829299-00-00-0006.dwg
1829299-00-00-0007.dwg
1829299-00-00-0008.dwg
1829299-00-00-0009.dwg
1829299-00-00-0010.dwg

Den här ritning är Trafikverkets egendom. Allt obehörigt begagnande av ritningen beivras enligt lag.
TRAFIKVERKET

1829299-00-00-0001.dwg
1829299-00-00-0002.dwg
1829299-00-00-0003.dwg
1829299-00-00-0004.dwg
1829299-00-00-0005.dwg
1829299-00-00-0006.dwg
1829299-00-00-0007.dwg
1829299-00-00-0008.dwg
1829299-00-00-0009.dwg
1829299-00-00-0010.dwg



TECKENFÖRKLARING

FASTSTÄLLS MARKANSPRÅK

- GRANS FÖR JÄRNVAGSPLAN
- GRANS FÖR JÄRNVAGSMARK
- AVGRÄNSNING MELLAN OLIKA TYPER AV MARKANSPRÅK

J NY JÄRNVAGSMARK MED AGANDERÄTT

Js NY JÄRNVAGSMARK MED SERVITUTSRÄTT

Js NY JÄRNVAGSMARK MED SERVITUTSRÄTT OCH TILLFÄLLIG NYTTJÄNDERÄTT

T TILLFÄLLIG NYTTJÄNDERÄTT GÄLLER FRÅN BYGGSTART TILL OCH MED TVÅ MÅNADER EFTER SLUTBESKTNING

T1 - TILLFÄLLIG NYTTJÄNDERÄTT FÖR ARBETSOMRÅDE

T2 - TILLFÄLLIG NYTTJÄNDERÄTT FÖR UPPLAG

T3 - TILLFÄLLIG NYTTJÄNDERÄTT FÖR BYGGTRAFIK

T4 - TILLFÄLLIG NYTTJÄNDERÄTT FÖR BYGGTRAFIK FÄR EJ BLOCKERAS FÖR ALLMAN TRAFIK

VERKSAMHETER/ÅTGÄRDER SOM UNDTAS FRÅN FÖRBUD ENLIGT MILJÖBALKEN

SKYLDIGHETEN ATT GÖRA ANMÄLAN FÖR SAMRÅD ENLIGT 126 MB GÄLLER INTE FÖR DE VERKSAMHETER OCH ÅTGÄRDER SOM BEHÖVS FÖR ATT BYGGA VÄGEN/JÄRNVÄGEN OCH SOM FASTSTÄLLS OCH INGÅR I VÄGOMRÅDE FÖR ALLMAN VÄG/JÄRNVAGSMARK ELLER OMRÅDE FÖR TILLFÄLLIG NYTTJÄNDERÄTT.

ÖVRIGA BETECKNINGAR PÅ PLANKARTAN

KM1+ 800 NYTT JÄRNVAGSSPÅR, SPÅRMITT MED

-35.80 NY KONTAKTLEDNINGSANLÄGGNING, UNGEFÄRLIGT LÄGE

NY KONTAKTLEDNINGSBRYGGA, UNGEFÄRLIGT LÄGE

FASTSTÄLLS EJ

KM1+ 800 BEFINTLIG SPÅRMITT JÄRNVAG MED LÄNGDMÄTNING

+ KOMMUNGRÄNS

- - - FASTIGHETSGRÄNS

- - - TRAKTSGRÄNS

- - - BEFINTLIGA RÄTTIGHETER

- - - BEFINTLIG VÄG, VÄGMITT

- - - BEFINTLIG BYGGNAD

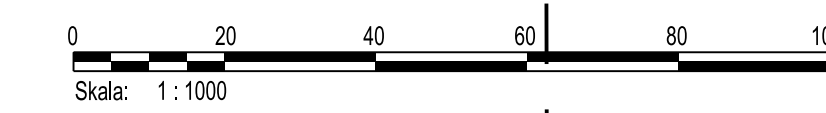
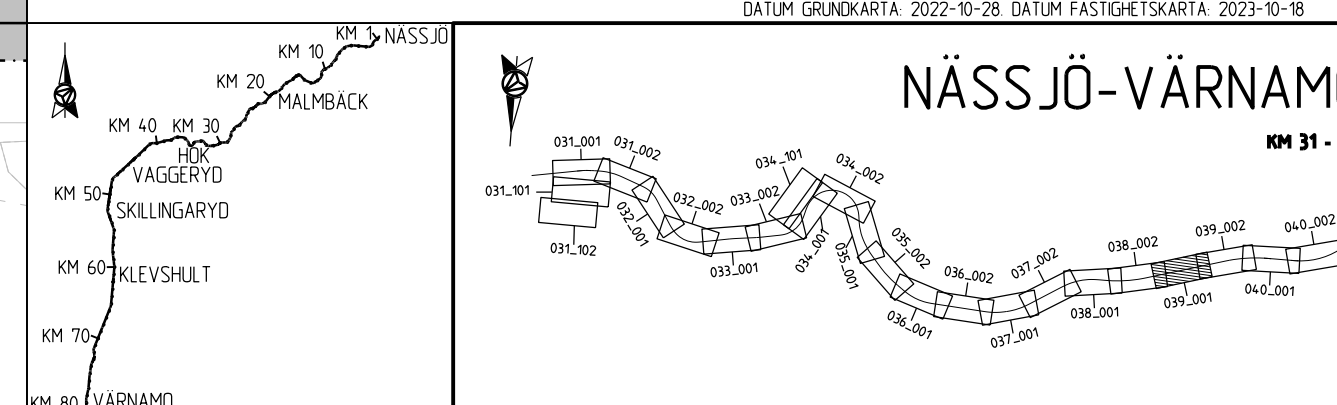
- - - FASTIGHETSBETECKNING

13:1 TRAKTNSAMN

NÄSSJÖ TRAFIKVERKET'S FASTIGHET SOM BEHÅLLS SOM JÄRNVAGSMARK MED AGANDERÄTT

KOORDINATSYSTEM

SYSTEM I PLAN: SWEREF 99 13 30, SYSTEM I HÖJD: RH 2000
DATUM GRUNDKARTA: 2022-10-28, DATUM FASTIGHETSKARTA: 2023-10-18



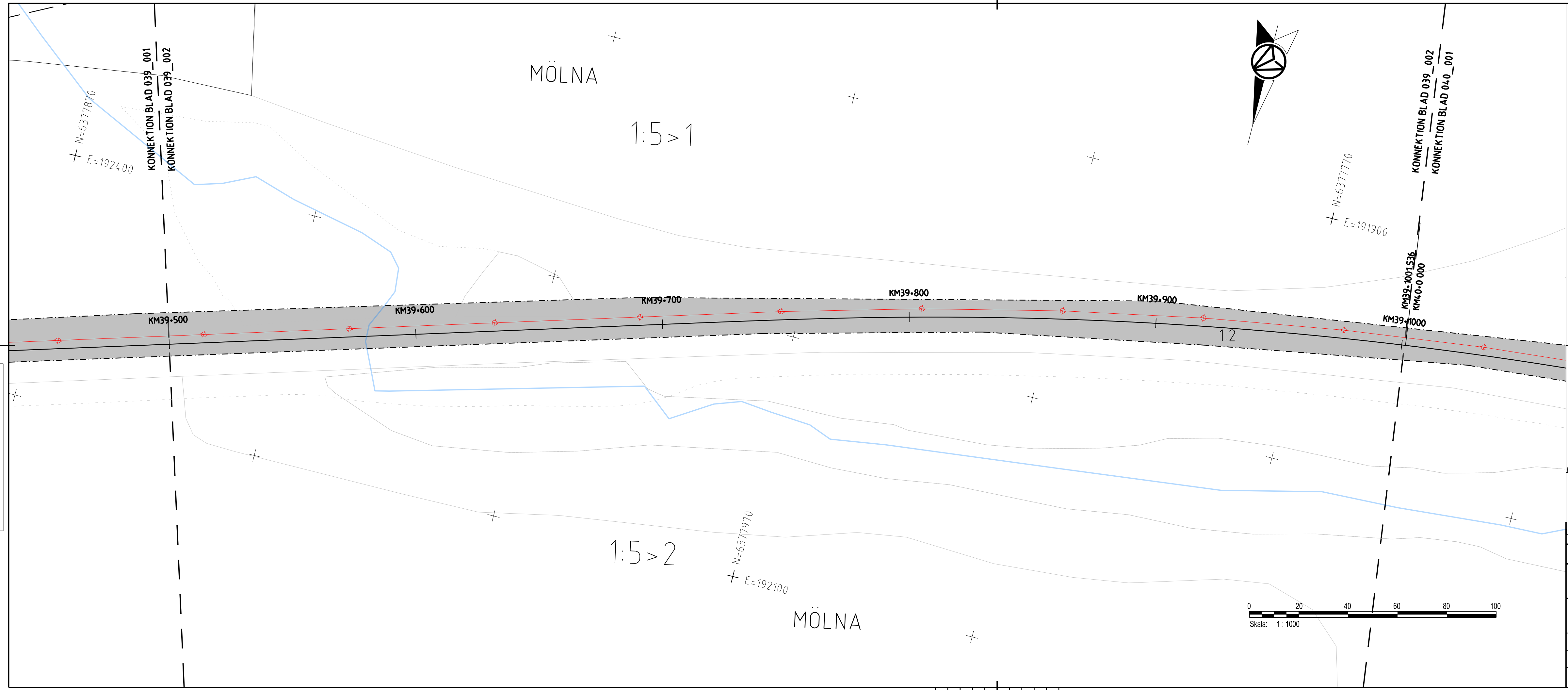
| | | | | | |
|------------------------|-------------------------------|----------------------|---------------------------|----------------------------|------------|
| ANDR. ANDRNINGEN AVSER | | GODKÄND AV | | ANDR. DATUM | |
| TYP AV PLAN | | | | | |
| JÄRNVAGSPLAN | | | | | |
| LEVERANTÖR | AVDELNING | LEVERANS/ANDRINGS-PM | TEKNIKOMRÅDE | | |
| AFRY | AFRY | | MARK | | |
| | UPPDRAGSNUMMER | KONSTRUKTIONSNUMMER | GRÄNSKNINGSSTATUS / SYFTE | | |
| | 202827 | | GODKÄND | | |
| TRAFIKVERKET | HALMSTAD-NÄSSJÖ | | HANDLINGSTYP | | |
| | NÄSSJÖ-VÄRNAMO ELEKTRIFIERING | | GRÄNSKNINGSHANDLING | | |
| SKAPAD AV | M. LYKO/L. WASIK | PLANKARTA | KILOMETER-METER | 039+000 - 039+500 | BANDEL |
| GRANSKAD AV | U. CLASSON | | 168299-00-102-0039-0001 | 732 | |
| GODKÄND AV | EF | SKALA | 1:1000 | RITNINGSNUMMER FÖRVALTNING | BLAD |
| | DATUM | 2023-10-23 | FORMAT | A3FF | NÄSTA BLAD |
| | | | | | ANDR. |
| | | | | | 001 |
| | | | | | 002 |

LAST RENDR BY MICROSTATION 2023-10-28 10:02:03 039+001.dwg

1822950-001-002.dwg
1822950-001-003.dwg
1822950-001-004.dwg
1822950-001-005.dwg
1822950-001-006.dwg
1822950-001-007.dwg
1822950-001-008.dwg
1822950-001-009.dwg
1822950-001-010.dwg
1822950-001-011.dwg
1822950-001-012.dwg
1822950-001-013.dwg
1822950-001-014.dwg
1822950-001-015.dwg
1822950-001-016.dwg
1822950-001-017.dwg
1822950-001-018.dwg
1822950-001-019.dwg
1822950-001-020.dwg
1822950-001-021.dwg
1822950-001-022.dwg
1822950-001-023.dwg
1822950-001-024.dwg
1822950-001-025.dwg
1822950-001-026.dwg
1822950-001-027.dwg
1822950-001-028.dwg
1822950-001-029.dwg
1822950-001-030.dwg
1822950-001-031.dwg
1822950-001-032.dwg
1822950-001-033.dwg
1822950-001-034.dwg
1822950-001-035.dwg
1822950-001-036.dwg
1822950-001-037.dwg
1822950-001-038.dwg
1822950-001-039.dwg
1822950-001-040.dwg
1822950-001-041.dwg
1822950-001-042.dwg
1822950-001-043.dwg
1822950-001-044.dwg
1822950-001-045.dwg
1822950-001-046.dwg
1822950-001-047.dwg
1822950-001-048.dwg
1822950-001-049.dwg
1822950-001-050.dwg
1822950-001-051.dwg
1822950-001-052.dwg
1822950-001-053.dwg
1822950-001-054.dwg
1822950-001-055.dwg
1822950-001-056.dwg
1822950-001-057.dwg
1822950-001-058.dwg
1822950-001-059.dwg
1822950-001-060.dwg
1822950-001-061.dwg
1822950-001-062.dwg
1822950-001-063.dwg
1822950-001-064.dwg
1822950-001-065.dwg
1822950-001-066.dwg
1822950-001-067.dwg
1822950-001-068.dwg
1822950-001-069.dwg
1822950-001-070.dwg
1822950-001-071.dwg
1822950-001-072.dwg
1822950-001-073.dwg
1822950-001-074.dwg
1822950-001-075.dwg
1822950-001-076.dwg
1822950-001-077.dwg
1822950-001-078.dwg
1822950-001-079.dwg
1822950-001-080.dwg
1822950-001-081.dwg
1822950-001-082.dwg
1822950-001-083.dwg
1822950-001-084.dwg
1822950-001-085.dwg
1822950-001-086.dwg
1822950-001-087.dwg
1822950-001-088.dwg
1822950-001-089.dwg
1822950-001-090.dwg
1822950-001-091.dwg
1822950-001-092.dwg
1822950-001-093.dwg
1822950-001-094.dwg
1822950-001-095.dwg
1822950-001-096.dwg
1822950-001-097.dwg
1822950-001-098.dwg
1822950-001-099.dwg
1822950-001-100.dwg

Den riktning är Trafikverkets egendom. Allt obehörigt beaktande av riktningen beivras enligt lag.
TRAFIKVERKET

1822950-001-001.dwg
1822950-001-002.dwg
1822950-001-003.dwg
1822950-001-004.dwg
1822950-001-005.dwg
1822950-001-006.dwg
1822950-001-007.dwg
1822950-001-008.dwg
1822950-001-009.dwg
1822950-001-010.dwg
1822950-001-011.dwg
1822950-001-012.dwg
1822950-001-013.dwg
1822950-001-014.dwg
1822950-001-015.dwg
1822950-001-016.dwg
1822950-001-017.dwg
1822950-001-018.dwg
1822950-001-019.dwg
1822950-001-020.dwg
1822950-001-021.dwg
1822950-001-022.dwg
1822950-001-023.dwg
1822950-001-024.dwg
1822950-001-025.dwg
1822950-001-026.dwg
1822950-001-027.dwg
1822950-001-028.dwg
1822950-001-029.dwg
1822950-001-030.dwg
1822950-001-031.dwg
1822950-001-032.dwg
1822950-001-033.dwg
1822950-001-034.dwg
1822950-001-035.dwg
1822950-001-036.dwg
1822950-001-037.dwg
1822950-001-038.dwg
1822950-001-039.dwg
1822950-001-040.dwg
1822950-001-041.dwg
1822950-001-042.dwg
1822950-001-043.dwg
1822950-001-044.dwg
1822950-001-045.dwg
1822950-001-046.dwg
1822950-001-047.dwg
1822950-001-048.dwg
1822950-001-049.dwg
1822950-001-050.dwg
1822950-001-051.dwg
1822950-001-052.dwg
1822950-001-053.dwg
1822950-001-054.dwg
1822950-001-055.dwg
1822950-001-056.dwg
1822950-001-057.dwg
1822950-001-058.dwg
1822950-001-059.dwg
1822950-001-060.dwg
1822950-001-061.dwg
1822950-001-062.dwg
1822950-001-063.dwg
1822950-001-064.dwg
1822950-001-065.dwg
1822950-001-066.dwg
1822950-001-067.dwg
1822950-001-068.dwg
1822950-001-069.dwg
1822950-001-070.dwg
1822950-001-071.dwg
1822950-001-072.dwg
1822950-001-073.dwg
1822950-001-074.dwg
1822950-001-075.dwg
1822950-001-076.dwg
1822950-001-077.dwg
1822950-001-078.dwg
1822950-001-079.dwg
1822950-001-080.dwg
1822950-001-081.dwg
1822950-001-082.dwg
1822950-001-083.dwg
1822950-001-084.dwg
1822950-001-085.dwg
1822950-001-086.dwg
1822950-001-087.dwg
1822950-001-088.dwg
1822950-001-089.dwg
1822950-001-090.dwg
1822950-001-091.dwg
1822950-001-092.dwg
1822950-001-093.dwg
1822950-001-094.dwg
1822950-001-095.dwg
1822950-001-096.dwg
1822950-001-097.dwg
1822950-001-098.dwg
1822950-001-099.dwg
1822950-001-100.dwg



TECKENFÖRKLARING

FASTSTÄLLS MARKANSPRÅK

- GRANS FÖR JÄRNVAGSPLAN
- GRANS FÖR JÄRNVAGSMARK
- AVGRÄNSNING MELLAN OLKA TYPER AV MARKANSPRÅK
- J NY JÄRNVAGSMARK MED AGANDERÄTT
- Js NY JÄRNVAGSMARK MED SERVITUTSRÄTT
- T TILLFÄLLIG NYTTJANDERÄTT GÄLLER FRÅN BYGGSTART TILL OCH MED TVÅ MÅNADER EFTER SLUTBESKTNING
- T1 - TILLFÄLLIG NYTTJANDERÄTT FÖR ARBETSOMRÅDE
- T2 - TILLFÄLLIG NYTTJANDERÄTT FÖR UPPLAG
- T3 - TILLFÄLLIG NYTTJANDERÄTT FÖR BYGGTRAFIK
- T4 - TILLFÄLLIG NYTTJANDERÄTT FÖR BYGGTRAFIK FÄR EJ BLOCKERAS FÖR ALLMAN TRAFIK

VERKSAMHETER/ÅTGÄRDER SOM UNDANTAS FRÅN FÖRBUD ENLIGT MILJÖBALKEN

SKYLDIGHETEN ATT GÖRA ANMÄLAN FÖR SAMRÅD ENLIGT 126 MB GÄLLER INTE FÖR DE VERKSAMHETER OCH ÅTGÄRDER SOM BEHOVS FÖR ATT BYGGA VÄGEN/JÄRNVÄGEN OCH SOM FASTSTÄLLS OCH INGÅR I VÄGOMRÅDE FÖR ALLMAN VAG/JÄRNVAGSMARK ELLER OMRÅDE FÖR TILLFÄLLIG NYTTJANDERÄTT.

- FÖRBUD SOM AVSER VERKSAMHET ELLER ÅTGÄRD INOM GENERELLT BIOTOPSKYDDOMRÅDE (7:11 ZST. MB) GÄLLER EJ BYGGGANDE AV ALLMAN VAG/JÄRNVAG
- FÖRBUD MOT ÅTGÄRD INOM STRANDSKYDDOMRÅDE (7:15 MB) GÄLLER EJ BYGGGANDE AV ALLMAN VAG/JÄRNVAG
- B1 - BYGGLOV KRÄVS INTE FÖR BYGGGANDE AV TRANSFORMATORSTATIONER
- B2 - BYGGLOV KRÄVS INTE FÖR UPPLAG OCH MATERIALGÅRDAR
- GRANS FÖR B2-YTA

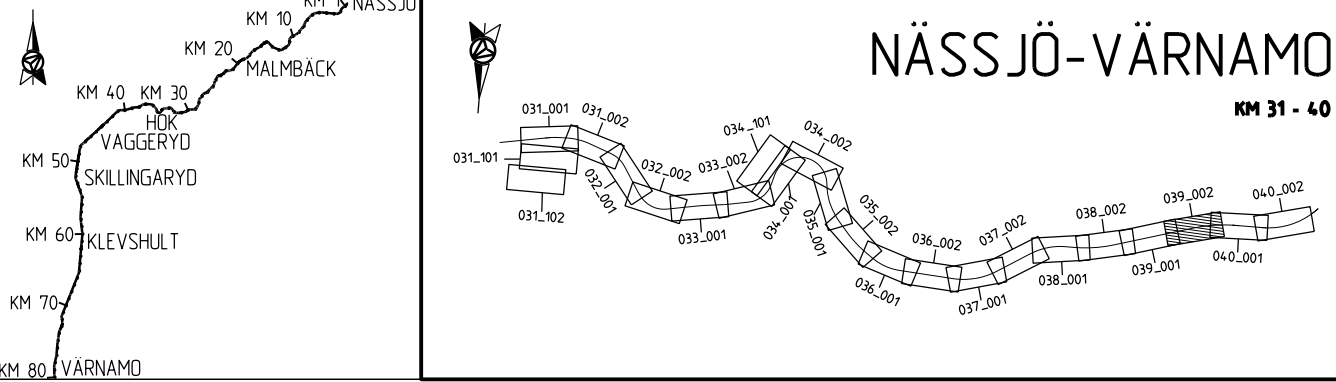
- #### ÖVRIGA BETECKNINGAR PÅ PLANKARTAN
- KM1+800 NYTT JÄRNVAGSPÅR, SPÅRMITT MED
 - 35,80 NY KONTAKTLEDNINGSANLÄGGNING, UNGEFÄRLIGT LÄGE
 - NY KONTAKTLEDNINGSBRYGGA, UNGEFÄRLIGT LÄGE

FASTSTÄLLS EJ

 - KM1+800 BEFINTLIG SPÅRMITT JÄRNVAG MED LÄNGDMÄTNING
 - + KÖMMUNGRANS
 - FASTIGHETSGRANS
 - TRAKTSGRANS
 - BEFINTLIGA RÄTTIGHETER
 - BEFINTLIG VÄG, VÄGMITT
 - BEFINTLIG BYGGNAD
 - FASTIGHETSBECKENNING
 - TRAKTNSNAMN
 - TRAFIKVERKET'S FASTIGHET SOM BEHÅLLS SOM JÄRNVAGSMARK MED AGANDERÄTT

KOORDINATSYSTEM

SYSTEM I PLAN: SWEREFF 99 13 30, SYSTEM I HÖJD: RH 2000
DATUM GRUNDKARTA: 2022-10-28, DATUM FASTIGHETSKARTA: 2023-10-18



| | | | | | |
|-------------------------|--|----------------------------|--|----------------------|--|
| ANDR. ANDRNINGEN AVSER | | GODKÄND AV | | ANDR. DATUM | |
| TYP AV PLAN | | | | | |
| JÄRNVAGSPLAN | | | | | |
| LEVERANTÖR | | AVDELNING | | LEVERANS/ANDRINGS-PM | |
| | | AFRY | | KONSTRUKTIONSNUMMER | |
| | | UPPDRAGSNUMMER 202827 | | | |
| TEKNIKOMRÅDE | | TEKNIKOMRÅDE | | | |
| MARK | | GRANSKINGSSTATUS / SYFTE | | | |
| | | GODKÄND | | | |
| HÄNDLINGSTYP | | HÄNDLINGSTYP | | | |
| GRÄNSKINGSHANDLING | | ANLÄGGNINGSTYP | | | |
| KILOMETER-METER | | KILOMETER-METER | | BANDEL | |
| 039+500 - 039+1000 | | 039+500 - 039+1000 | | 732 | |
| RITNINGSNUMMER PROJEKT | | RITNINGSNUMMER PROJEKT | | | |
| 168299-00-102-0039-0002 | | 168299-00-102-0039-0002 | | | |
| BLAD | | BLAD | | ANDR. | |
| 002 | | 001 | | | |
| SKAPAD AV | | SKALA | | FORMAT | |
| M. LYKO/L. WASIK | | 1:1000 | | A3FF | |
| GRANSKAD AV | | RITNINGSNUMMER FÖRVALTNING | | | |
| U. CLASSON | | | | | |
| GODKÄND AV | | DATUM | | | |
| EF | | 2023-10-23 | | | |