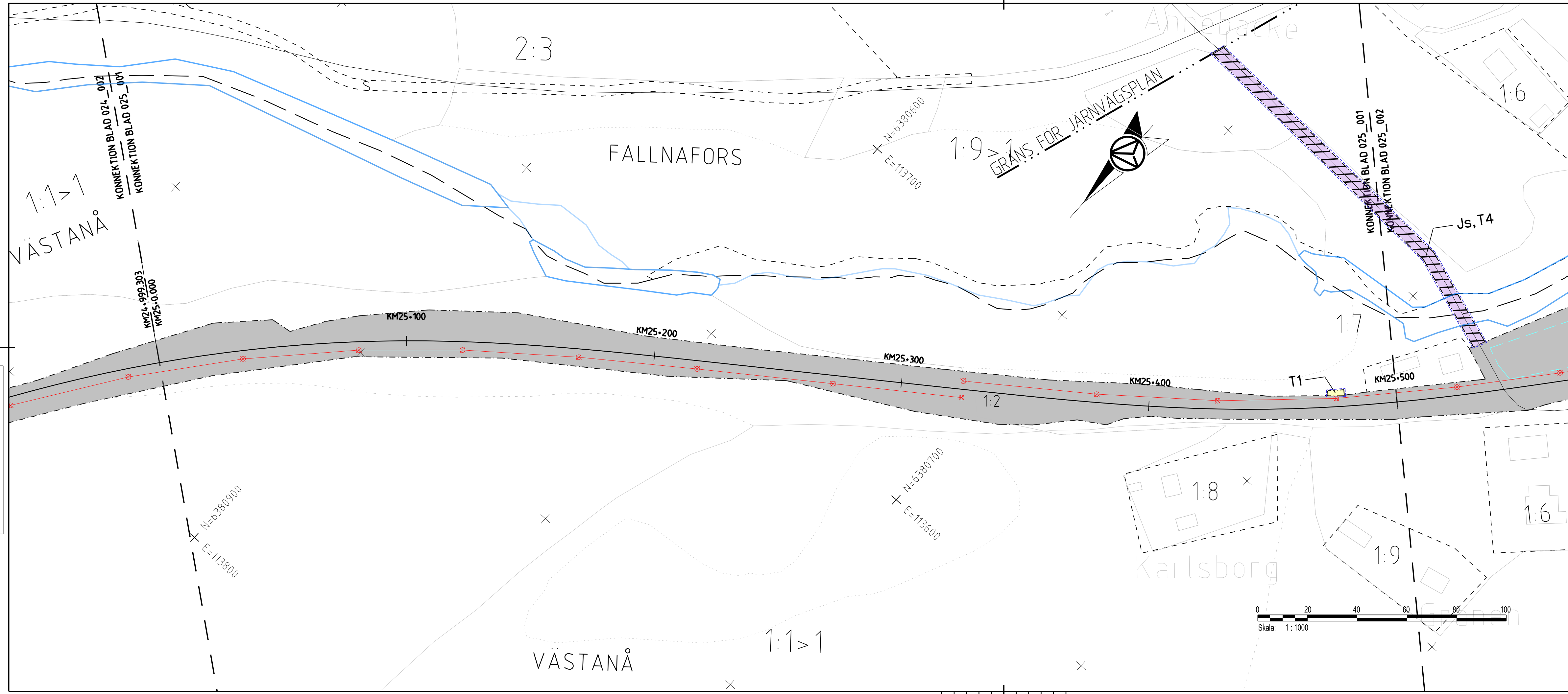


188299-000000\_025-000\_001.dwg  
188299-000000\_025-000\_001.dwg  
188299-000000\_025-000\_001.dwg  
188299-000000\_025-000\_001.dwg

Den här ritning är Trafikverkets egendom. Allt obehörigt begagnande av ritningen beivras enligt lag.  
TRAFIKVERKET

188299-000000\_025-000\_001.dwg  
188299-000000\_025-000\_001.dwg  
188299-000000\_025-000\_001.dwg  
188299-000000\_025-000\_001.dwg



### TECKENFÖRKLARING

#### FASTSTÄLLS MARKANSPRÅK

- GRANS FÖR JÄRNVAGSPLAN
- GRANS FÖR JÄRNVAGSMARK
- AVGRÄNSNING MELLAN OLIKA TYPER AV MARKANSPRÅK
- J** NY JÄRNVAGSMARK MED AGANDERÄTT
- Js** NY JÄRNVAGSMARK MED SERVITUTSRÄTT
- Js** NY JÄRNVAGSMARK MED SERVITUTSRÄTT OCH TILFÄLLIG NYTTJANDERÄTT
- T** TILFÄLLIG NYTTJANDERÄTT GÄLLER FRÅN BYGGSTART TILL OCH MED TVÅ MÅNADER EFTER SLUTBESKUTNING
- T1** - TILFÄLLIG NYTTJANDERÄTT FÖR ARBETSOMRÅDE
- T2** - TILFÄLLIG NYTTJANDERÄTT FÖR UPPLAG
- T3** - TILFÄLLIG NYTTJANDERÄTT FÖR BYGGTRAFIK
- T4** - TILFÄLLIG NYTTJANDERÄTT FÖR BYGGTRAFIK FÄR EJ BLOCKERAS FÖR ALLMAN TRAFIK

#### VERKSAMHETER/ÅTGÄRDER SOM UNDTAS FRÅN FÖRBUD ENLIGT MILJÖBALKEN

SKYLDIGHETEN ATT GÖRA ANMÄLAN FÖR SAMRÅD ENLIGT 126 MB GÄLLER INTE FÖR DE VERKSAMHETER OCH ÅTGÄRDER SOM BEHOVS FÖR ATT BYGGA VÄGEN/JÄRNVÄGEN OCH SOM FASTSTÄLLS OCH INGÅR I VAGOMRÅDE FÖR ALLMAN VAG/JÄRNVAGSMARK ELLER OMRÅDE FÖR TILFÄLLIG NYTTJANDERÄTT.

- FÖRBUD SOM AVSER VERKSAMHET ELLER ÅTGÄRD INOM GENERELLT BIOTOPSKYDDOMRÅDE (7:11 2ST. MB) GÄLLER EJ BYGGANDE AV ALLMAN VAG/JÄRNVAG
- FÖRBUD MOT ÅTGÄRD INOM STRANDSKYDDOMRÅDE (7:15 MB) GÄLLER EJ BYGGANDE AV ALLMAN VAG/JÄRNVAG
- B1** - BYGGLOV KRÄVS INTE FÖR BYGGANDE AV TRANSFORMATORSTATIONER
- B2** - BYGGLOV KRÄVS INTE FÖR UPPLAG OCH MATERIALGÅRDAR
- GRANS FÖR B2-YTA

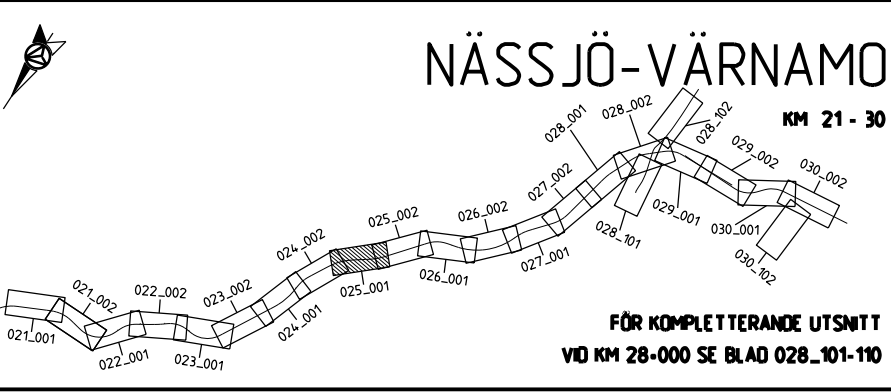
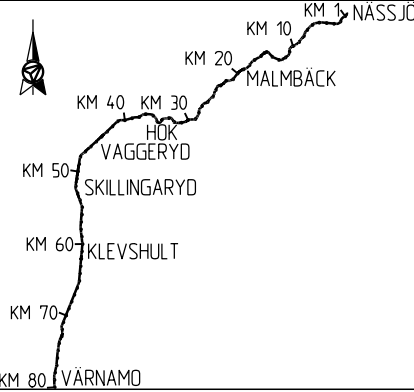
- #### ÖVRIGA BETECKNINGAR PÅ PLANKARTAN
- KM1+ 800** NYTT JÄRNVAGSPÅR, SPÄRMITT MED LÅNGMÄTNING OCH HÖJDSÄTTNING
  - 35.80** NY KONTAKTLEDNINGSANLÄGGNING, UNGEFÄRLIGT LÄGE
  - NY KONTAKTLEDNINGSBRYGGA, UNGEFÄRLIGT LÄGE

#### FASTSTÄLLS EJ

- KM1+ 800** BEFINTLIG SPÄRMITT JÄRNVAG MED LÅNGMÄTNING
- KOMMUNGRÄNS
- FASTIGHETSGRÄNS
- TRAKTSGRÄNS
- BEFINTLIGA RÄTTIGHETER
- BEFINTLIG VÄG, VÄGMITT
- BEFINTLIG BYGGNAD
- BEFINTLIG BYGGNAD
- FASTIGHETSBETECKNING
- TRAKTSNAMN
- TRAFIKVERKETS FASTIGHET SOM BEHÅLLS JÄRNVAGSMARK MED AGANDERÄTT

#### KOORDINATSYSTEM

SYSTEM I PLAN: SWEREF 99 15 00, SYSTEM I HÖJD: RH 2000  
DATUM GRUNDKARTA: 2022-10-28, DATUM FASTIGHETSKARTA: 2023-10-18



ANDR. ANDRNINGEN AVSER		GODKÄND AV		ANDR. DATUM	
TYP AV PLAN					
LEVERANTÖR			AVDELNING		TEKNIKOMRÅDE
AFRY			AFRY		MARK
UPPDRAGSNUMMER			UPPDRAGSNUMMER		GRÄNSKNINGSSTATUS / SYFTE
202827			202827		GODKÄND
TRAFIKVERKET			HALMSTAD-NÄSSJÖ		HANDLINGSTYP
SKAPAD AV			NÄSSJÖ-VÄRNAMO ELEKTRIFIERING		GRÄNSKNINGSHANDLING
M. LYKO/L. WASIK					ANLÄGGNINGSTYP
GRANSKAD AV			PLANKARTA		KILOMETER-METER
U. CLASSON					025+000 - 025+500
GODKÄND AV			SKALA		BANDEL
EF			1:1000		732
DATUM			FORMAT		RITNINGNUMMER PROJEKT
2023-10-23			A3FF		168299-00-102-0025-0001
			RITNINGNUMMER FÖRVALTNING		BLAD
					NÄSTA BLAD
					ANDR.
					001
					002

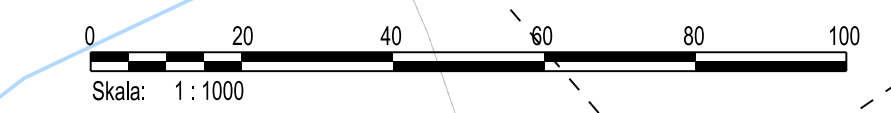
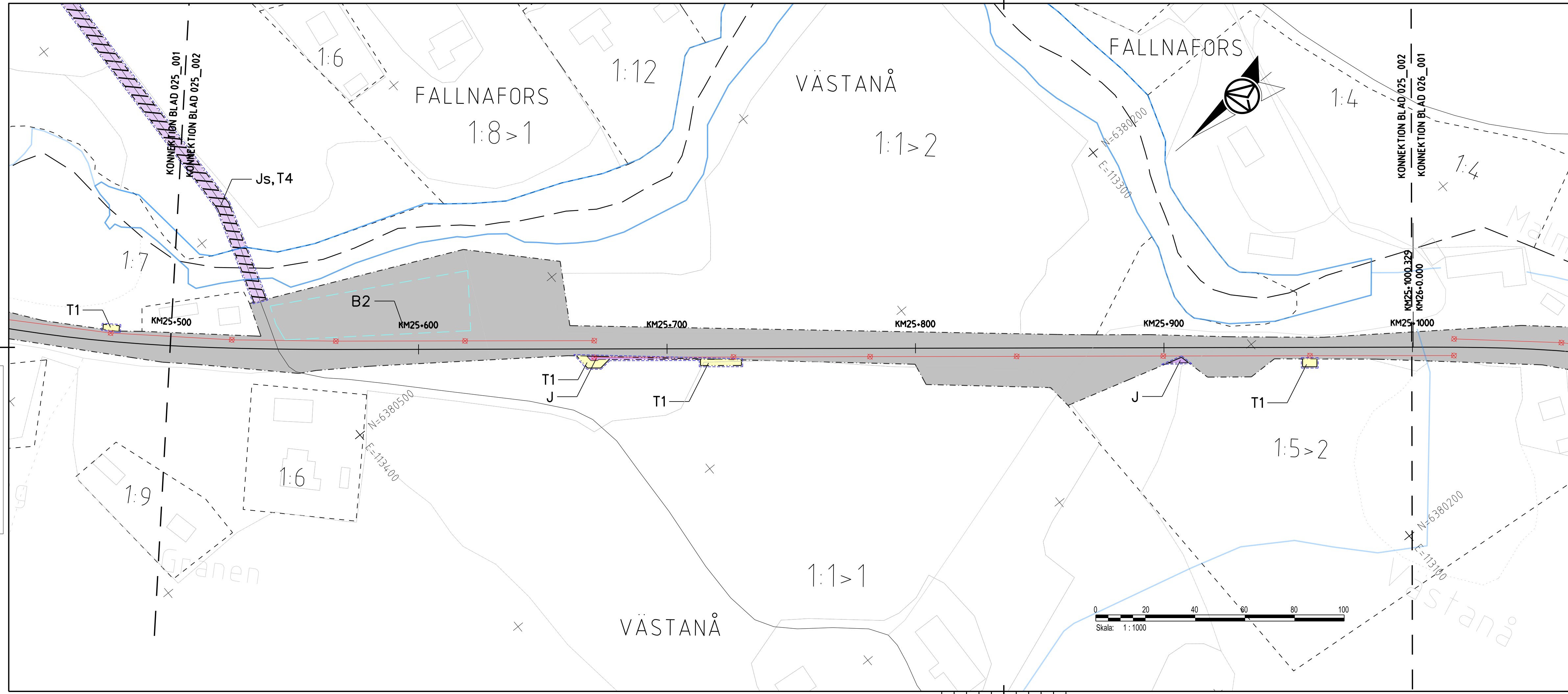
LAST RENDERED BY MICROSTATION/2023-10-28 10:02:05-001.dwg

LAST RENDERED BY AUTOCAD

168299-000-025-000\_001.dwg  
168299-000-025-000\_002.dwg  
168299-000-025-000\_003.dwg  
168299-000-025-000\_004.dwg  
168299-000-025-000\_005.dwg

Den här ritning är Trafikverkets egendom. Allt obehörigt beaktande av ritningen beivras enligt lag.  
TRAFIKVERKET

168299-000-025-000\_001.dwg  
168299-000-025-000\_002.dwg  
168299-000-025-000\_003.dwg  
168299-000-025-000\_004.dwg  
168299-000-025-000\_005.dwg



### TECKENFÖRKLARING

#### FASTSTÄLLS MARKANSPRÅK

- GRANS FÖR JÄRNVAGSPÅN
- GRANS FÖR JÄRNVAGSMARK
- AVGRÄNSNING MELLAN OLIKA TYPER AV MARKANSPRÅK
- J** NY JÄRNVAGSMARK MED AGANDERÄTT
- Js** NY JÄRNVAGSMARK MED SERVITUTSRÄTT
- Js** NY JÄRNVAGSMARK MED SERVITUTSRÄTT OCH TILLFÄLLIG NYTTJÄNDERÄTT
- T** TILLFÄLLIG NYTTJÄNDERÄTT GÄLLER FRÅN BYGGSTART TILL OCH MED TVÅ MÅNADER EFTER SLUTBESIKTNING
- T1** - TILLFÄLLIG NYTTJÄNDERÄTT FÖR ARBETSOMRÅDE
- T2** - TILLFÄLLIG NYTTJÄNDERÄTT FÖR UPPLAG
- T3** - TILLFÄLLIG NYTTJÄNDERÄTT FÖR BYGGTRAFIK
- T4** - TILLFÄLLIG NYTTJÄNDERÄTT FÖR BYGGTRAFIK FÄR EJ BLOCKERAS FÖR ALLMAN TRAFIK

#### VERKSAMHETER/ÅTGÄRDER SOM UNDTAS FRÅN FÖRBUD ENLIGT MILJÖBALKEN

SKYLDIGHETEN ATT GÖRA ANMÄLAN FÖR SAMRÅD ENLIGT 126 MB GÄLLER INTE FÖR DE VERKSAMHETER OCH ÅTGÄRDER SOM BEHOVS FÖR ATT BYGGA VÄGEN/JÄRNVÄGEN OCH SOM FASTSTÄLLS OCH INGÅR I VAGOMRÅDE FÖR ALLMAN VAG/JÄRNVAGSMARK ELLER OMRÅDE FÖR TILLFÄLLIG NYTTJÄNDERÄTT.

- FÖRBUD SOM AVSER VERKSAMHET ELLER ÅTGÄRD INOM GENERELLT BIOTOPSKYDDSMRÅDE (7:11 2ST. MB) GÄLLER EJ BYGGANDE AV ALLMAN VAG/JÄRNVAG
- FÖRBUD MOT ÅTGÄRD INOM STRANDSKYDDSMRÅDE (7:15 MB) GÄLLER EJ BYGGANDE AV ALLMAN VAG/JÄRNVAG
- B1** - BYGGLOV KRÄVS INTE FÖR BYGGANDE AV TRANSFORMATORSTATIONER
- B2** -BYGGLOV KRÄVS INTE FÖR UPPLAG OCH MATERIALGÅRDAR
- GRANS FÖR B2-YTA

#### ÖVRIGA BETECKNINGAR PÅ PLANKARTAN

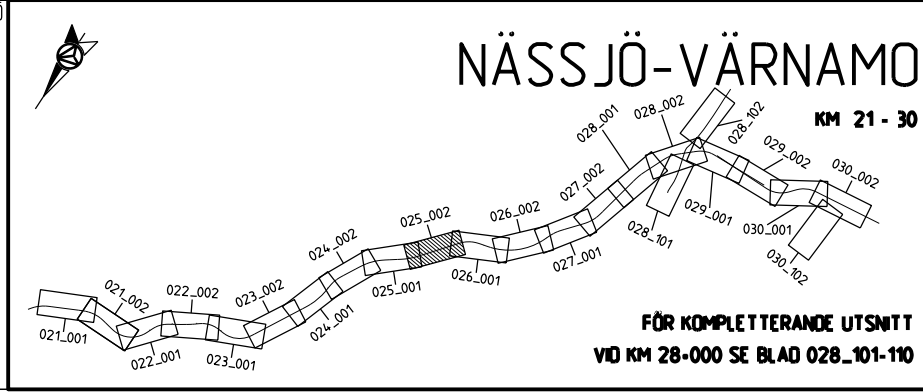
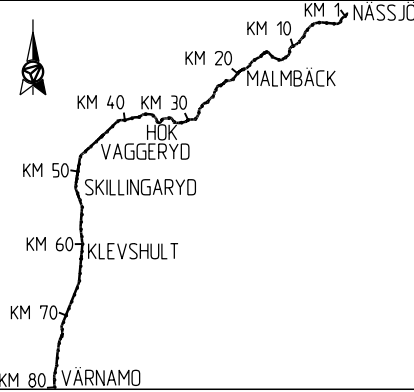
- KM1+ 800**  
**-35'80** NYTT JÄRNVAGSPÅR, SPÄRMITT MED LÅNGMÄTNING OCH HÖJDSÄTTNING
- NY KONTAKTLEDNINGSANLÄGGNING, UNGEFÄRLIGT LÄGE
- NY KONTAKTLEDNINGSBRYGGA, UNGEFÄRLIGT LÄGE

#### FASTSTÄLLS EJ

- KM1+ 800** BEFINTLIG SPÄRMITT JÄRNVAG MED LÅNGMÄTNING
- KOMMUNGRÄNS
- FASTIGHETSGRÄNS
- TRAKTSGRÄNS
- BEFINTLIGA RÄTTIGHETER
- BEFINTLIG VÄG, VÄGMITT
- BEFINTLIG BYGGNAD
- FASTIGHETSBETECKNING
- TRAKTNSNAMN
- TRAFIKVERKET'S FASTIGHET SOM BEHÅLLS SOM JÄRNVAGSMARK MED AGANDERÄTT

#### KOORDINATSYSTEM

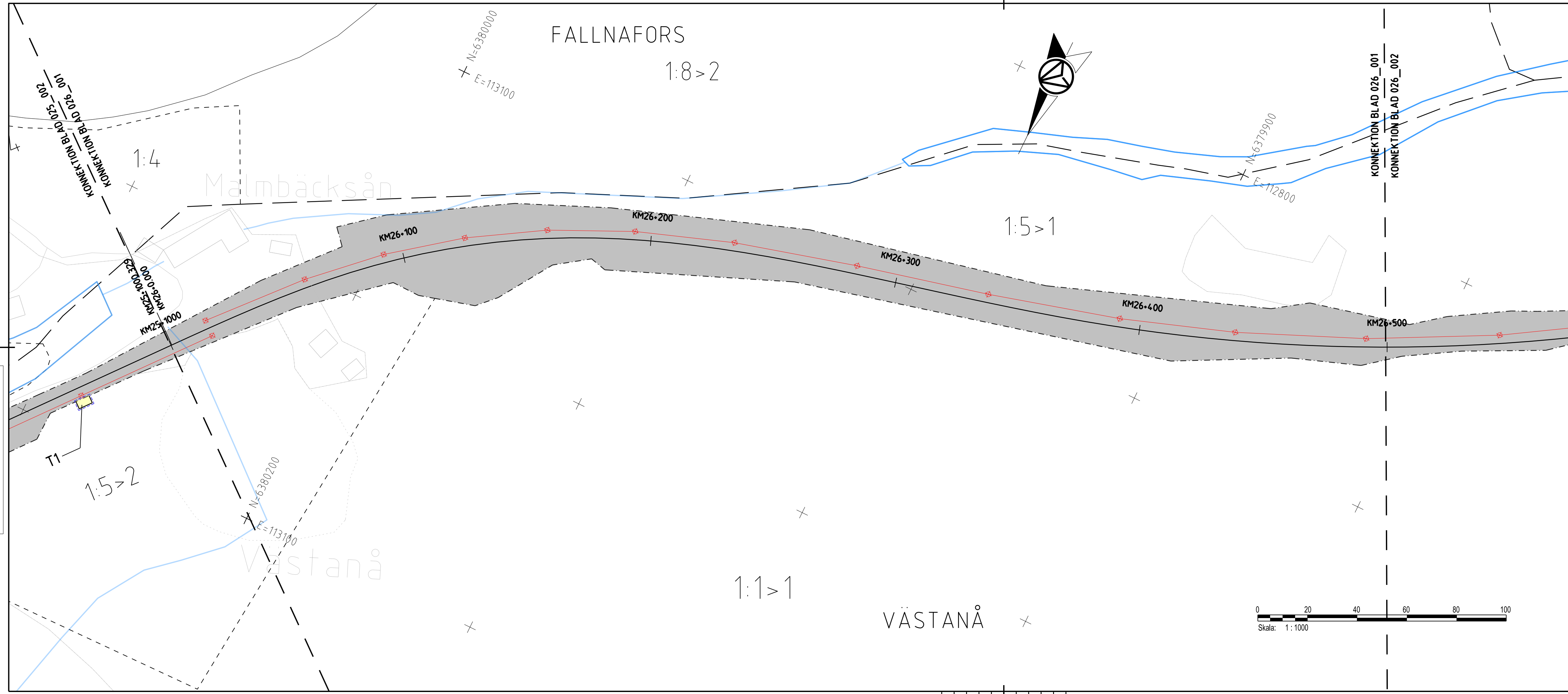
SYSTEM I PLAN: SWEREF 99 15 00, SYSTEM I HÖJD: RH 2000  
DATUM GRUNDKARTA: 2022-10-28, DATUM FASTIGHETSKARTA: 2023-10-18



ANDR. ANDRINGEN AVSER		GODKÄND AV		ANDR. DATUM	
TYP AV PLAN					
<b>JÄRNVAGSPÅN</b>					
LEVERANTÖR		AVDELNING		TEKNIKOMRÅDE	
AFRY		AFRY		MARK	
		UPPDRAGNUMMER		GRANSKNINGSSTATUS / SYFTE	
		202827		GODKÄND	
		LEVERANS/ANDRINGS-PM		HANDLINGSTYP	
				GRÄNSKNINGSHANDLING	
		KONSTRUKTIONSNUMMER		ANLÄGGNINGSTYP	
SKAPAD AV		PLANKARTA		KILOMETER-METER	
M. LYKO/L. WASIK				025+500 - 025+1000	
GRANSKAD AV		SKALA		BÄNDEL	
U. CLASSON		1:1000		732	
GODKÄND AV		FORMAT		RITNINGSNUMMER PROJEKT	
EF		A3FF		168299-00-102-0025-0002	
DATUM		RITNINGSNUMMER FÖRVALTNING		BLAD	
2023-10-23				002	
				NÄSTA BLAD	
				001	
				ANDR.	

# FALLNAFORS

1:8 > 2



## TECKENFÖRKLARING

### FASTSTÄLLS

- MARKANSPRÅK**
- GRANS FÖR JÄRNVAGSPLAN
  - GRANS FÖR JÄRNVAGSMARK
  - AVGRÄNSNING MELLAN OLIKA TYPER AV MARKANSPRÅK
- J** NY JÄRNVAGSMARK MED AGANDERÄTT
- Js** NY JÄRNVAGSMARK MED SERVITUTSRÄTT
- Js** NY JÄRNVAGSMARK MED SERVITUTSRÄTT OCH TILLFÄLLIG NYTTJANDERÄTT
- T** TILLFÄLLIG NYTTJANDERÄTT GÄLLER FRÅN BYGGSTART TILL OCH MED TVÅ MÅNADER EFTER SLUTBESIKTNING
- T1** - TILLFÄLLIG NYTTJANDERÄTT FÖR ARBETSOMRÅDE
- T2** - TILLFÄLLIG NYTTJANDERÄTT FÖR UPPLAG
- T3** - TILLFÄLLIG NYTTJANDERÄTT FÖR BYGGTRAFIK
- T4** - TILLFÄLLIG NYTTJANDERÄTT FÖR BYGGTRAFIK FÄR EJ BLOCKERAS FÖR ALLMAN TRAFIK

### VERKSAMHETER/ÅTGÄRDER SOM UNDTANTAS FRÅN FÖRBUD ENLIGT MILJÖBALKEN

SKYLDIGHETEN ATT GÖRA ANMÄLAN FÖR SAMRÅD ENLIGT 126 MB GÄLLER INTE FÖR DE VERKSAMHETER OCH ÅTGÄRDER SOM BEHOVS FÖR ATT BYGGA VÄGEN/JÄRNVÄGEN OCH SOM FASTSTÄLLS OCH INGÅR I VAGOMRÅDE FÖR ALLMAN VAG/JÄRNVAGSMARK ELLER OMRÅDE FÖR TILLFÄLLIG NYTTJANDERÄTT.

- FÖRBUD SOM AVSER VERKSAMHET ELLER ÅTGÄRD INOM GENERELLT BIOTOPSKYDDSMRÅDE (7:11 2ST. MB) GÄLLER EJ BYGGANDE AV ALLMAN VAG/JÄRNVAG
- FÖRBUD MOT ÅTGÄRD INOM STRANDSKYDDSMRÅDE (7:15 MB) GÄLLER EJ BYGGANDE AV ALLMAN VAG/JÄRNVAG
- B1 - BYGGLOV KRÄVS INTE FÖR BYGGANDE AV TRANSFORMATORSTATIONER
- B2 - BYGGLOV KRÄVS INTE FÖR UPPLAG OCH MATERIALGÅRDAR
- GRANS FÖR B2-YTA

### ÖVRIGA BETECKNINGAR PÅ PLANKARTAN

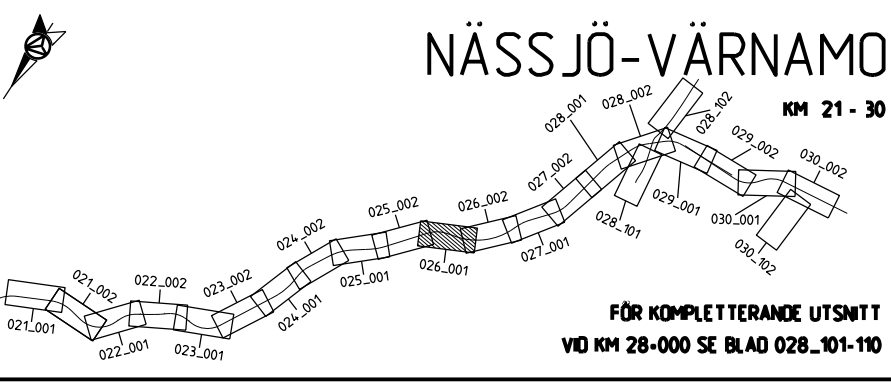
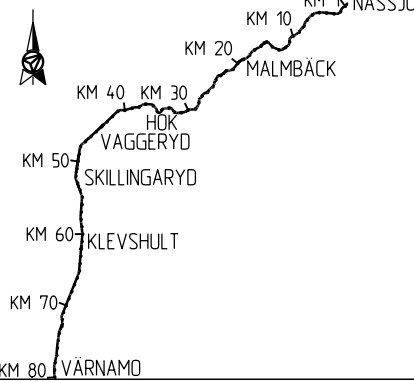
- KM1+ 800** NYTT JÄRNVAGSPÅR, SPÄRMITT MED LÅNGMÄTNING OCH HÖJSÄTTNING
- NY KONTAKTLEDNINGSANLÄGGNING, UNGEFÄRLIGT LÄGE
- NY KONTAKTLEDNINGSBRYGGA, UNGEFÄRLIGT LÄGE

### FASTSTÄLLS EJ

- KM1+ 800** BEFINTLIG SPÄRMITT JÄRNVAG MED LÅNGMÄTNING
- KOMMUNGRÄNS
- FASTIGHETSGRÄNS
- TRAKTSGRÄNS
- BEFINTLIGA RÄTTIGHETER
- BEFINTLIG VÄG, VÄGMITT
- BEFINTLIG BYGGNAD
- FASTIGHETSBETECKNING
- TRAKTSMÄTNING
- TRAKTSMÄTNING
- TRAFIKVERKETS FASTIGHET SOM BEHÅLLS SOM JÄRNVAGSMARK MED AGANDERÄTT

### KOORDINATSYSTEM

SYSTEM I PLAN: SWEREF 99 15 00, SYSTEM I HÖJD: RH 2000  
DATUM GRUNDKARTA: 2022-10-28, DATUM FASTIGHETSKARTA: 2023-10-18



FÖR KOMPLETTERANDE UTSNITT  
VD KM 28+000 SE BLAD 028\_101-110

Den här ritning är Trafikverkets egendom. Allt obehörigt begagnande av ritningen beivras enligt lag.  
TRAFIKVERKET

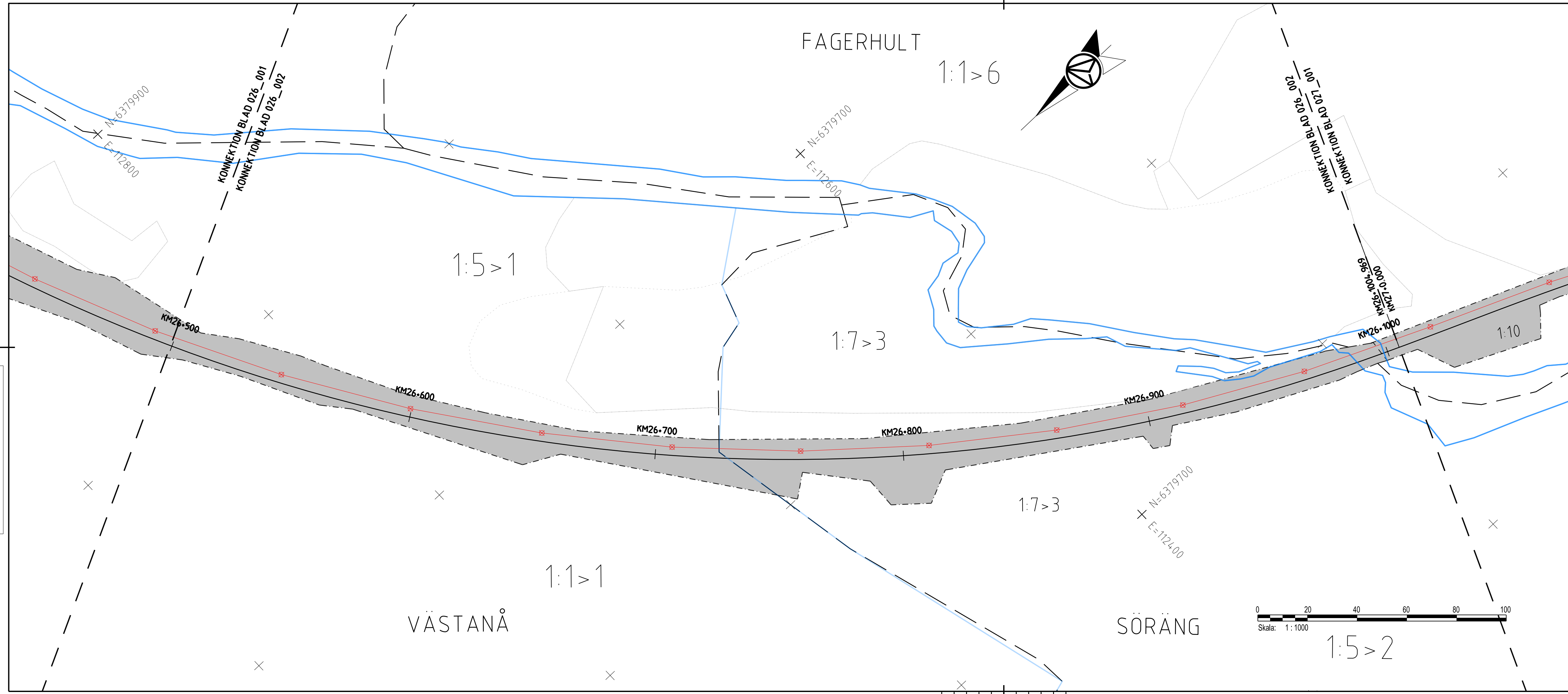


ANDR. ANDRNINGEN AVSER		GODKÄND AV		ANDR. DATUM	
TYP AV PLAN					
<b>JÄRNVAGSPLAN</b>					
LEVERANTÖR	AVDELNING	LEVERANS/ANDRINGS-PM	TEKNIKOMRÅDE		
AFRY	AFRY		MARK		
	UPPDRAGSNUMMER	KONSTRUKTIONSNUMMER	GRÄNSKNINGSSTATUS / SYFTE		
	202827		GODKÄND		
TRAFIKVERKET	HALMSTAD-NÄSSJÖ		HANDLINGSTYP		
	NÄSSJÖ-VÄRNAMO ELEKTRIFIERING		GRÄNSKNINGSHANDLING		
SKAPAD AV	M. LYKO/L. WASIK	PLANKARTA	ANLÄGGNINGSTYP		
GRANSKAD AV	U. CLASSON		KILOMETER-METER	026+000 - 026+500	BANDEL
GODKÄND AV	EF	SKALA	1:1000		732
	DATUM	FORMAT	A3FF	RITNINGSNUMMER FÖRVALTNING	
	2023-10-23			BLAD	NÄSTA BLAD
				001	002
				ANDR.	

188298-000000\_026-000000.dwg  
188298-000000\_026-000000.dwg  
188298-000000\_026-000000.dwg  
188298-000000\_026-000000.dwg

Den här ritning är Trafikverkets egendom. Allt obehörigt begagnande av ritningen beivras enligt lag.  
TRAFIKVERKET

188298-000000\_026-000000.dwg  
188298-000000\_026-000000.dwg  
188298-000000\_026-000000.dwg  
188298-000000\_026-000000.dwg



### TECKENFÖRKLARING

#### FASTSTÄLLS MARKANSPRÅK

- GRANS FÖR JÄRNVAGSPLAN
- - - GRANS FÖR JÄRNVAGSMARK
- · - · - AVGRÄNSNING MELLAN OLIKA TYPER AV MARKANSPRÅK
- J** NY JÄRNVAGSMARK MED AGANDERÄTT
- Js** NY JÄRNVAGSMARK MED SERVITUTSRÄTT
- Js** NY JÄRNVAGSMARK MED SERVITUTSRÄTT OCH TILFÄLLIG NYTTJANDERÄTT
- T** TILFÄLLIG NYTTJANDERÄTT GÄLLER FRÅN BYGGSTART TILL OCH MED TVÅ MÅNADER EFTER SLUTBESKUTNING
- T1** - TILFÄLLIG NYTTJANDERÄTT FÖR ARBETSOMRÅDE
- T2** - TILFÄLLIG NYTTJANDERÄTT FÖR UPPLAG
- T3** - TILFÄLLIG NYTTJANDERÄTT FÖR BYGGTRAFIK
- T4** - TILFÄLLIG NYTTJANDERÄTT FÖR BYGGTRAFIK FÄR EJ BLOCKERAS FÖR ALLMAN TRAFIK

#### VERKSAMHETER/ÅTGÄRDER SOM UNDTAS FRÅN FÖRBUD ENLIGT MILJÖBALKEN

SKYLDIGHETEN ATT GÖRA ANMÄLAN FÖR SAMRÅD ENLIGT 126 MB GÄLLER INTE FÖR DE VERKSAMHETER OCH ÅTGÄRDER SOM BEHOVS FÖR ATT BYGGA VÄGEN/JÄRNVÄGEN OCH SOM FASTSTÄLLS OCH INGÅR I VÄGOMRÅDE FÖR ALLMAN VÄG/JÄRNVAGSMARK ELLER OMRÅDE FÖR TILFÄLLIG NYTTJANDERÄTT.

- - - FÖRBUD SOM AVSER VERKSAMHET ELLER ÅTGÄRD INOM GENERELLT BIOTOPSKYDDOMRÅDE (7:11 ZST. MB) GÄLLER EJ BYGGANDE AV ALLMAN VÄG/JÄRNVAG
- - - FÖRBUD MOT ÅTGÄRD INOM STRANDSKYDDOMRÅDE (7:15 MB) GÄLLER EJ BYGGANDE AV ALLMAN VÄG/JÄRNVAG
- B1** - BYGGLOV KRÄVS INTE FÖR BYGGANDE AV TRANSFORMATORSTATIONER
- B2** - BYGGLOV KRÄVS INTE FÖR UPPLAG OCH MATERIALGÅRDAR
- GRANS FÖR B2-YTA

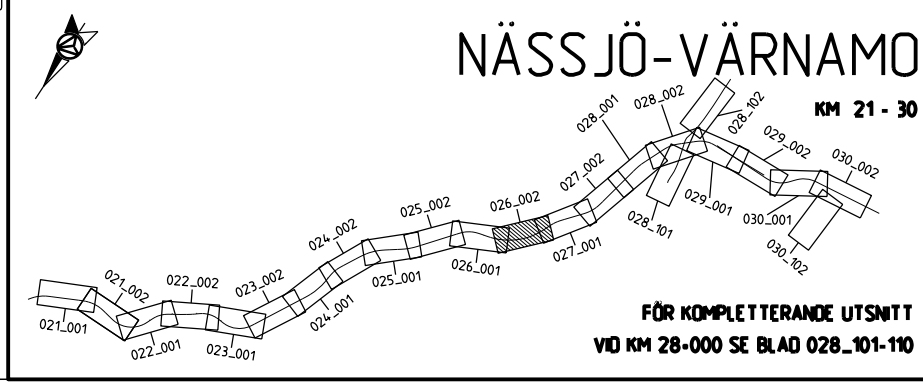
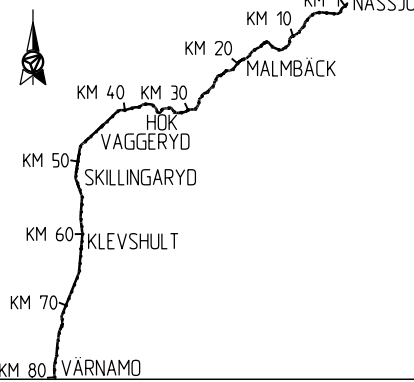
- #### ÖVRIGA BETECKNINGAR PÅ PLANKARTAN
- KM1+ 800**  
**-35.80** NYTT JÄRNVAGSSPÅR, SPÄRMITT MED LANGDMÄTNING OCH HÖJDSÄTTNING
  - +** NY KONTAKTLEDNINGSANLÄGGNING, UNGEFÄRLIGT LÄGE
  - +** NY KONTAKTLEDNINGSBRYGGA, UNGEFÄRLIGT LÄGE

#### FASTSTÄLLS EJ

- KM1+ 800** BEFINTLIG SPÄRMITT JÄRNVÄG MED LANGDMÄTNING
- +** KOMMUNGRÄNS
- - - FASTIGHETSGRÄNS
- · - · - TRAKTSGRÄNS
- - - BEFINTLIGA RÄTTIGHETER
- - - BEFINTLIG VÄG, VÄGMITT
- - - BEFINTLIG BYGGNAD
- - - BEFINTLIG BYGGNAD
- - - FASTIGHETSBETECKNING
- - - TRAKTNSNAMN
- - - TRAFIKVERKET'S FASTIGHET SOM BEHÅLLS JÄRNVAGSMARK MED AGANDERÄTT

#### KOORDINATSYSTEM

SYSTEM I PLAN: SWEREF 99 15 00, SYSTEM I HÖJD: RH 2000  
DATUM GRUNDKARTA: 2022-10-28, DATUM FASTIGHETSKARTA: 2023-10-18



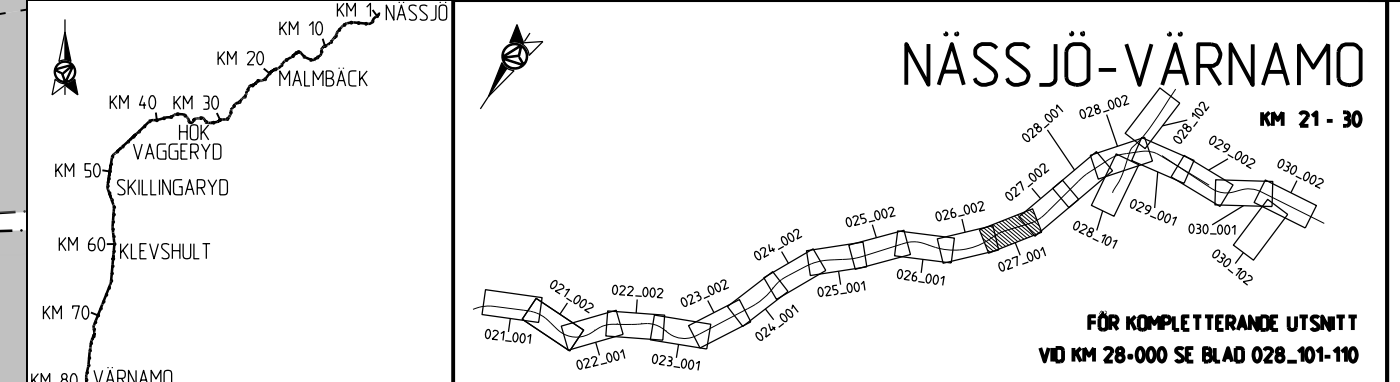
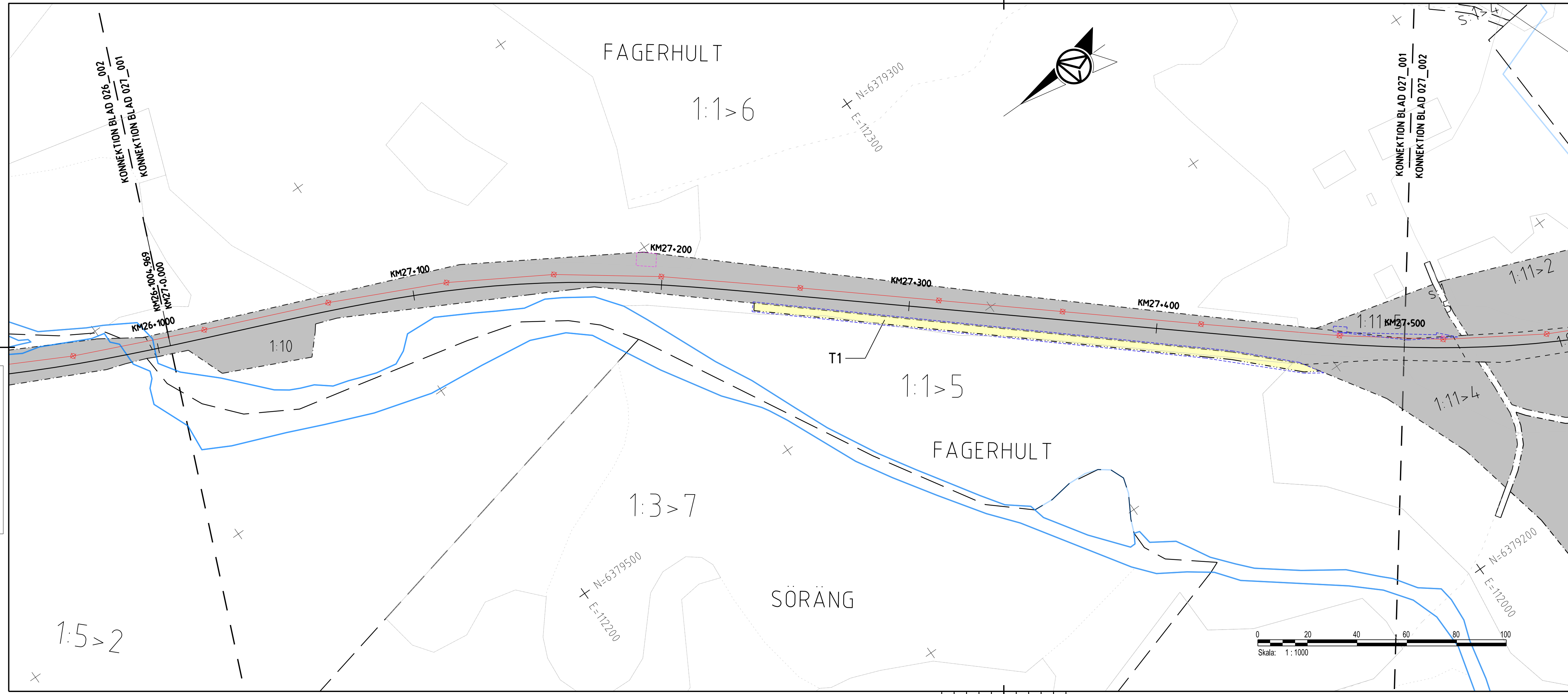
ANDR. ANDRNINGEN AVSER		GODKÄND AV		ANDR. DATUM	
TYP AV PLAN					
<b>JÄRNVAGSPLAN</b>					
LEVERANTÖR		AVDELNING		TEKNIKOMRÅDE	
AFRY		AFRY		MARK	
		UPPDRAGSNUMMER		GRÄNSKNINGSSTATUS / SYFTE	
		202827		GODKÄND	
		LEVERANS/ANDRINGS-PM		HANDLINGSTYP	
				GRÄNSKNINGSHANDLING	
		KONSTRUKTIONSNUMMER		ANLÄGGNINGSTYP	
SKAPAD AV		PLANKARTA		KILOMETER-METER	
M. LYKO/L. WASIK				026+500 - 026+1000	
GRANSKAD AV				BANDL	
U. CLASSON				732	
GODKÄND AV		SKALA		RITNINGSNUMMER PROJEKT	
EF		1:1000		168299-00-102-0026-0002	
DATUM		FORMAT		BLAD	
2023-10-23		A3FF		002	
		RITNINGSNUMMER FÖRVALTNING		NÄSTA BLAD	
				001	
				ANDR.	

LAST RENDERED BY AUTOCAD: 2023-10-28 09:34

1882929-0000\_026-0000.dwg  
1882929-0000\_026-0000.dwg  
1882929-0000\_026-0000.dwg  
1882929-0000\_026-0000.dwg  
1882929-0000\_026-0000.dwg

Den här ritning är Trafikverkets egendom. Allt obehörigt begagnande av ritningen beivras enligt lag.  
TRAFIKVERKET

1882929-0000\_026-0000.dwg  
1882929-0000\_026-0000.dwg  
1882929-0000\_026-0000.dwg  
1882929-0000\_026-0000.dwg  
1882929-0000\_026-0000.dwg



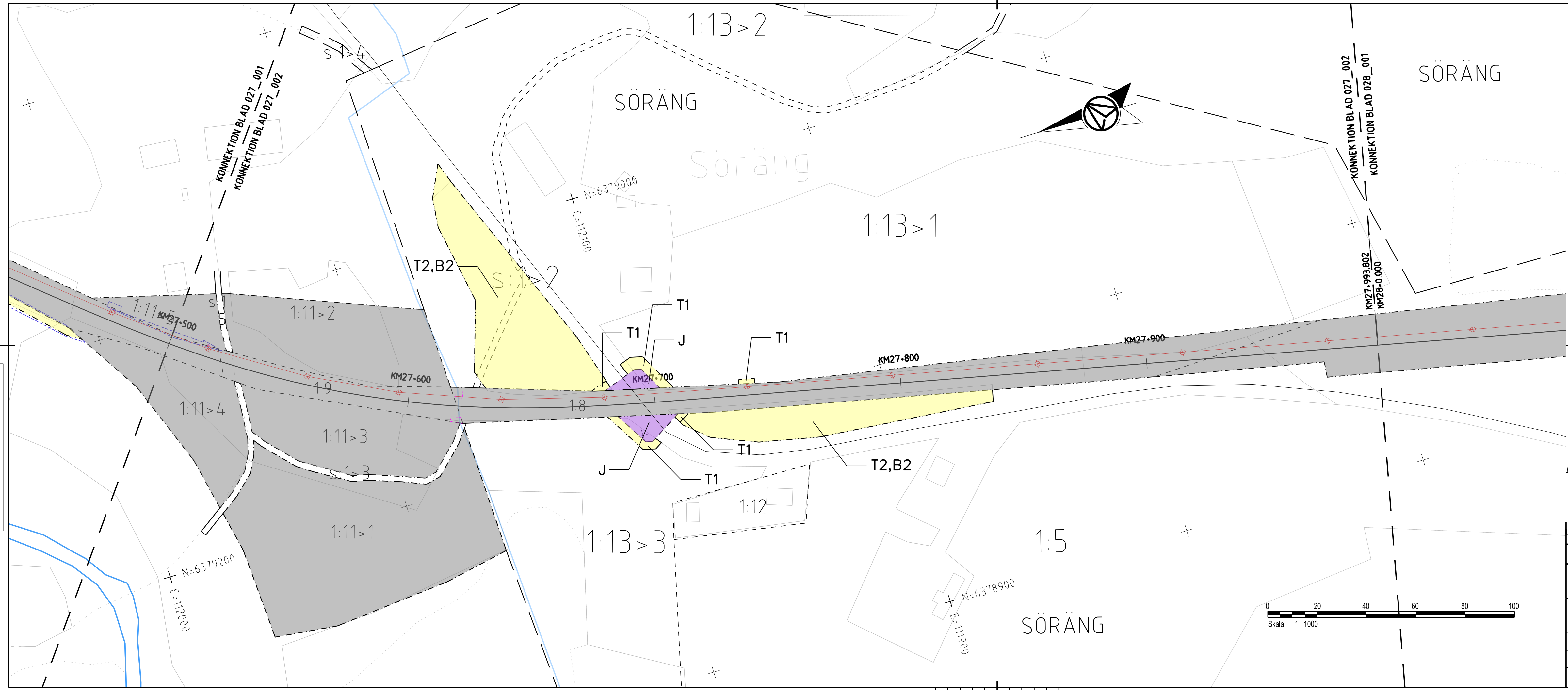
ANDR	ANDRNINGEN AVSER	GODKÄND AV	ANDR. DATUM
TYP AV PLAN			
<b>JÄRNVAGSPLAN</b>			
LEVERANTÖR	AVDELNING	LEVERANS/ANDRINGS-PM	TEKNIKOMRÅDE
<b>AFRY</b>	AFRY		MARK
	UPPDRAGSNUMMER	KONSTRUKTIONSNUMMER	GRÄNSKNINGSSTATUS / SYFTE
	202827		GODKÄND
<b>TRAFIKVERKET</b>	<b>HALMSTAD-NÄSSJÖ</b>		HANDLINGSTYP
	NÄSSJÖ-VÄRNAMO ELEKTRIFIERING		GRÄNSKNINGSHANDLING
SKAPAD AV	M. LYKO/L. WASIK	PLANKARTA	ANLÄGGNINGSTYP
GRANSKAD AV	U. CLASSON		
GODKÄND AV	EF	SKALA	KILOMETER-METER
		1:1000	027+000 - 027+500
DATUM	2023-10-23	FORMAT	BANDEL
		A3FF	732
		RITNINGSNUMMER FÖRVALTNING	RITNINGSNUMMER PROJEKT
			168299-00-102-0027-0001
		BLAD	NÄSTA BLAD
		001	002
		ANDR.	

LAST RENDR BY AUTOCAD: 2023-10-28 09:31

1882950-001-000\_025-000.dwg  
1882950-001-000\_025-000.dwg  
1882950-001-000\_025-000.dwg  
1882950-001-000\_025-000.dwg  
1882950-001-000\_025-000.dwg

Den här ritning är Trafikverkets egendom. Allt obehörigt begagnande av ritningen beivras enligt lag.  
TRAFIKVERKET

1882950-001-000\_025-000.dwg  
1882950-001-000\_025-000.dwg  
1882950-001-000\_025-000.dwg  
1882950-001-000\_025-000.dwg  
1882950-001-000\_025-000.dwg



**TECKENFÖRKLARING**

**FASTSTÄLLS MARKANSPRÅK**

- GRANS FÖR JÄRNVAGSPLAN
- - - GRANS FÖR JÄRNVAGSMARK
- - - AVGRÄNSNING MELLAN OLIKA TYPER AV MARKANSPRÅK
- J NY JÄRNVAGSMARK MED AGANDERÄTT
- Js NY JÄRNVAGSMARK MED SERVITUTSRÄTT
- Js NY JÄRNVAGSMARK MED SERVITUTSRÄTT OCH TILFÄLLIG NYTTJÄNDERÄTT
- T TILFÄLLIG NYTTJÄNDERÄTT GÄLLER FRÅN BYGGSTART TILL OCH MED TVÅ MÅNADER EFTER SLUTBESIKTNING
- T1 - TILFÄLLIG NYTTJÄNDERÄTT FÖR ARBETSOMRÅDE
- T2 - TILFÄLLIG NYTTJÄNDERÄTT FÖR UPPLAG
- T3 - TILFÄLLIG NYTTJÄNDERÄTT FÖR BYGGTRAFIK
- T4 - TILFÄLLIG NYTTJÄNDERÄTT FÖR BYGGTRAFIK FÄR EJ BLOCKERAS FÖR ALLMAN TRAFIK

- VERKSAMHETER/ÅTGÄRDER SOM UNDTANTAS FRÅN FÖRBUD ENLIGT MILJÖBALKEN**
- SKYLDIGHETEN ATT GÖRA ANMÄLAN FÖR SAMRÅD ENLIGT 126 MB GÄLLER INTE FÖR DE VERKSAMHETER OCH ÅTGÄRDER SOM BEHOVS FÖR ATT BYGGA VÄGEN/JÄRNVÄGEN OCH SOM FASTSTÄLLS OCH INGÅR I VAGOMRÅDE FÖR ALLMAN VAG/JÄRNVAGSMARK ELLER OMRÅDE FÖR TILFÄLLIG NYTTJÄNDERÄTT.

- FÖRBUD SOM AVSER VERKSAMHET ELLER ÅTGÄRD INOM GENERELLT BIOTOPSKYDDOMRÅDE (7:11 ZST. MB) GÄLLER EJ BYGGANDE AV ALLMAN VAG/JÄRNVAG
- FÖRBUD MOT ÅTGÄRD INOM STRANDSKYDDOMRÅDE (7:15 MB) GÄLLER EJ BYGGANDE AV ALLMAN VAG/JÄRNVAG
- B1 - BYGGLOV KRÄVS INTE FÖR BYGGANDE AV TRANSFORMATORSTATIONER
- B2 - BYGGLOV KRÄVS INTE FÖR UPPLAG OCH MATERIALGÅRDAR
- GRANS FÖR B2-YTA

- ÖVRIGA BETECKNINGAR PÅ PLANKARTAN**
- KM1+ 800 NYTT JÄRNVAGSPÅR, SPÄRMITT MED LÅNGMÄTNING OCH HÖJDSÄTTNING
  - + NY KONTAKTLEDNINGSANLÄGGNING, UNGEFÄRLIGT LÄGE
  - + NY KONTAKTLEDNINGSBRYGGA, UNGEFÄRLIGT LÄGE

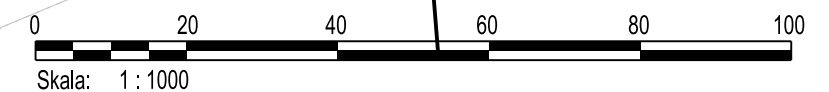
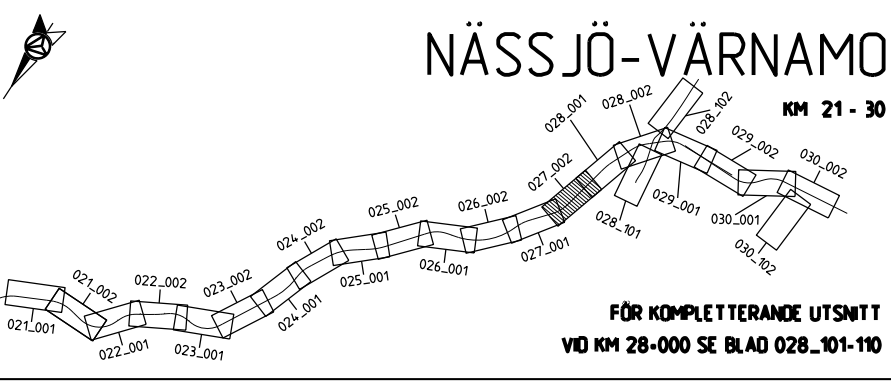
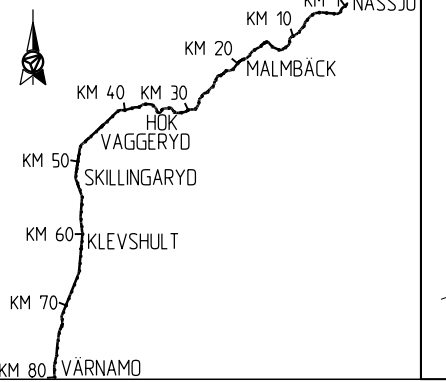
- FASTSTÄLLS EJ**
- KM1+ 800 BEFINTLIG SPÄRMITT JÄRNVAG MED LÅNGMÄTNING
  - + KOMMUNGRÄNS
  - - - FASTIGHETSGRÄNS
  - - - TRAKTSGRÄNS
  - - - BEFINTLIGA RÄTTIGHETER
  - - - BEFINTLIG VÄG, VÄGMITT
  - - - BEFINTLIG BYGGNAD
  - - - FASTIGHETSBETECKNING
  - - - TRAKTSNAMN
  - - - TRAFIKVERKETS FASTIGHET SOM BEHÅLLS SOM JÄRNVAGSMARK MED AGANDERÄTT

- FASTSTÄLLS EJ**
- KM1+ 800 BEFINTLIG SPÄRMITT JÄRNVAG MED LÅNGMÄTNING
  - - - KOMMUNGRÄNS
  - - - FASTIGHETSGRÄNS
  - - - TRAKTSGRÄNS
  - - - BEFINTLIGA RÄTTIGHETER
  - - - BEFINTLIG VÄG, VÄGMITT
  - - - BEFINTLIG BYGGNAD
  - - - FASTIGHETSBETECKNING
  - - - TRAKTSNAMN
  - - - TRAFIKVERKETS FASTIGHET SOM BEHÅLLS SOM JÄRNVAGSMARK MED AGANDERÄTT

- FASTSTÄLLS EJ**
- KM1+ 800 BEFINTLIG SPÄRMITT JÄRNVAG MED LÅNGMÄTNING
  - - - KOMMUNGRÄNS
  - - - FASTIGHETSGRÄNS
  - - - TRAKTSGRÄNS
  - - - BEFINTLIGA RÄTTIGHETER
  - - - BEFINTLIG VÄG, VÄGMITT
  - - - BEFINTLIG BYGGNAD
  - - - FASTIGHETSBETECKNING
  - - - TRAKTSNAMN
  - - - TRAFIKVERKETS FASTIGHET SOM BEHÅLLS SOM JÄRNVAGSMARK MED AGANDERÄTT

- FASTSTÄLLS EJ**
- KM1+ 800 BEFINTLIG SPÄRMITT JÄRNVAG MED LÅNGMÄTNING
  - - - KOMMUNGRÄNS
  - - - FASTIGHETSGRÄNS
  - - - TRAKTSGRÄNS
  - - - BEFINTLIGA RÄTTIGHETER
  - - - BEFINTLIG VÄG, VÄGMITT
  - - - BEFINTLIG BYGGNAD
  - - - FASTIGHETSBETECKNING
  - - - TRAKTSNAMN
  - - - TRAFIKVERKETS FASTIGHET SOM BEHÅLLS SOM JÄRNVAGSMARK MED AGANDERÄTT

- KOORDINATSYSTEM**
- SYSTEM I PLAN: SWEREF 99 15 00, SYSTEM I HÖJD: RH 2000  
DATUM GRUNDKARTA: 2022-10-28, DATUM FASTIGHETSKARTA: 2023-10-18



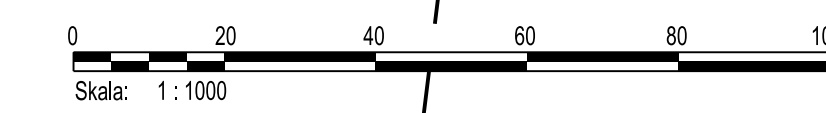
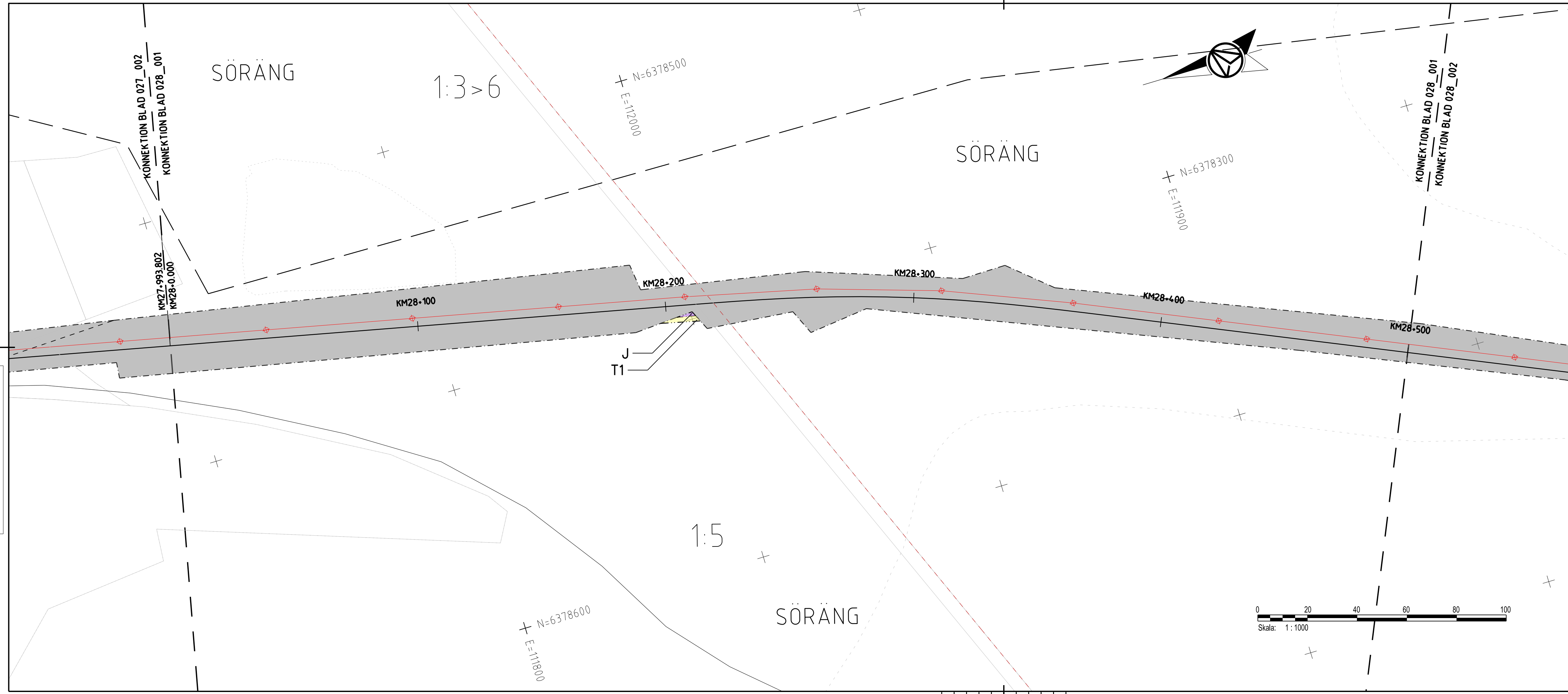
ANDR. ANDRINGEN AVSER	TYP AV PLAN	JÄRNVAGSPLAN		GODKÄND AV	ANDR. DATUM
LEVERANTÖR	AVDELNING	LEVERANS/ANDRINGS-PM	TEKNIKOMRÅDE	MARK	
	AFRY		GRÄNSKNINGSSTATUS / SYFTE	GODKÄND	
	UPPDRAGSNUMMER	KONSTRUKTIONSNUMMER	HANDLINGSTYP	GRÄNSKNINGSHANDLING	
	202827		ANLÄGGNINGSTYP	ANLÄGGNINGSTYP	
SKAPAD AV	M. LYKO/L. WASIK	PLANKARTA	KILOMETER-METER	027+500 - 027+1000	BANDEL
GRANSKAD AV	U. CLASSON				732
GODKÄND AV	EF	SKALA	1:1000	RITNINGSNUMMER PROJEKT	168299-00-102-0027-0002
	DATUM	FORMAT	A3FF	BLAD	002
	2023-10-23	RITNINGSNUMMER FÖRVALTNING		NÄSTA BLAD	001
				ANDR.	

LAST RENDERED BY MICROSTATION/2023-10-23 15:00:00

1882929-0000\_028\_000\_001.dwg  
1882929-0000\_028\_000\_001.dwg  
1882929-0000\_028\_000\_001.dwg  
1882929-0000\_028\_000\_001.dwg

Den här ritning är Trafikverkets egendom. Allt obehörigt begagnande av ritningen beivras enligt lag.  
TRAFIKVERKET

1882929-0000\_028\_000\_001.dwg  
1882929-0000\_028\_000\_001.dwg  
1882929-0000\_028\_000\_001.dwg  
1882929-0000\_028\_000\_001.dwg



### TECKENFÖRKLARING

#### FASTSTÄLLS MARKANSPRÅK

- GRANS FÖR JÄRNVAGSPLAN
- GRANS FÖR JÄRNVAGSMARK
- AVGRÄNSNING MELLAN OLIKA TYPER AV MARKANSPRÅK
- J** NY JÄRNVAGSMARK MED AGANDERÄTT
- Js** NY JÄRNVAGSMARK MED SERVITUTSRÄTT
- Js** NY JÄRNVAGSMARK MED SERVITUTSRÄTT OCH TILLFÄLLIG NYTTJÄNDERÄTT
- T** TILLFÄLLIG NYTTJÄNDERÄTT GÄLLER FRÅN BYGGSTART TILL OCH MED TVÅ MÅNADER EFTER SLUTBESKTNING
- T1** - TILLFÄLLIG NYTTJÄNDERÄTT FÖR ARBETSOMRÅDE
- T2** - TILLFÄLLIG NYTTJÄNDERÄTT FÖR UPPLAG
- T3** - TILLFÄLLIG NYTTJÄNDERÄTT FÖR BYGGTRAFIK
- T4** - TILLFÄLLIG NYTTJÄNDERÄTT FÖR BYGGTRAFIK FÄR EJ BLOCKERAS FÖR ALLMAN TRAFIK

#### VERKSAMHETER/ÅTGÄRDER SOM UNDTAS FRÅN FÖRBUD ENLIGT MILJÖBALKEN

SKYLDIGHETEN ATT GÖRA ANMÄLAN FÖR SAMRÅD ENLIGT 126 MB GÄLLER INTE FÖR DE VERKSAMHETER OCH ÅTGÄRDER SOM BEHOVS FÖR ATT BYGGA VÄGEN/JÄRNVÄGEN OCH SOM FASTSTÄLLS OCH INGÅR I VÄGOMRÅDE FÖR ALLMAN VÄG/JÄRNVAGSMARK ELLER OMRÅDE FÖR TILLFÄLLIG NYTTJÄNDERÄTT.

- FORBJUD SOM AVSER VERKSAMHET ELLER ÅTGÄRD INOM GENERELLT BIOTOPSKYDDSMRÅDE (7:11 2ST. MB) GÄLLER EJ BYGGANDE AV ALLMAN VÄG/JÄRNVÄG
- FORBJUD MOT ÅTGÄRD INOM STRANDSKYDDSMRÅDE (7:15 MB) GÄLLER EJ BYGGANDE AV ALLMAN VÄG/JÄRNVÄG
- B1** - BYGGLOV KRÄVS INTE FÖR BYGGANDE AV TRANSFORMATORSTATIONER
- B2** -BYGGLOV KRÄVS INTE FÖR UPPLAG OCH MATERIALGÅRDAR
- GRANS FÖR B2-YTA

#### ÖVRIGA BETECKNINGAR PÅ PLANKARTAN

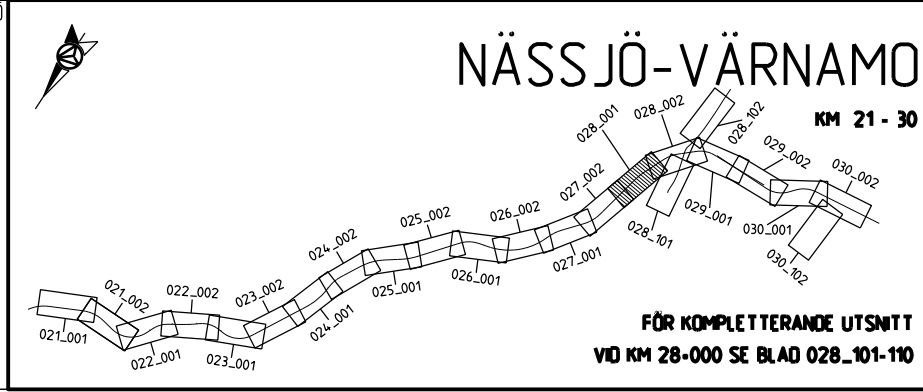
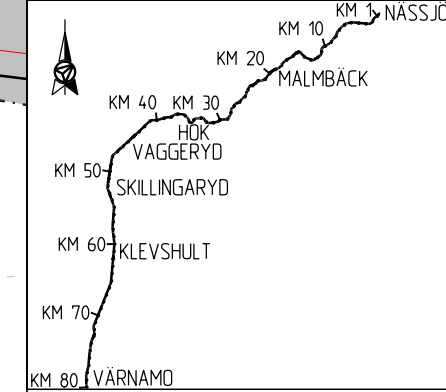
- KM1+ 800**  
**-35.80** NYTT JÄRNVAGSSPÅR, SPÅRMITT MED LANGDMÄTNING OCH HÖJDSÄTTNING
- NY KONTAKTLEDNINGSANLÄGGNING, UNGEFÄRLIGT LÄGE
- NY KONTAKTLEDNINGSBRYGGA, UNGEFÄRLIGT LÄGE

#### FASTSTÄLLS EJ

- KM1+ 800** BEFINTLIG SPÅRMITT JÄRNVÄG MED LANGDMÄTNING
- KOMMUNGRÄNS
- FASTIGHETSGRÄNS
- TRAKTSGRÄNS
- BEFINTLIGA RÄTTIGHETER
- BEFINTLIG VÄG, VÄGMITT
- BEFINTLIG BYGGNAD
- FASTIGHETSBECKENING
- TRAKTNSAMN
- TRAFIKVERKETS FASTIGHET SOM BEHÅLLS SOM JÄRNVAGSMARK MED AGANDERÄTT

#### KOORDINATSYSTEM

SYSTEM I PLAN: SWEREF 99 15 00, SYSTEM I HÖJD: RH 2000  
DATUM GRUNDKARTA: 2022-10-28, DATUM FASTIGHETSKARTA: 2023-10-18



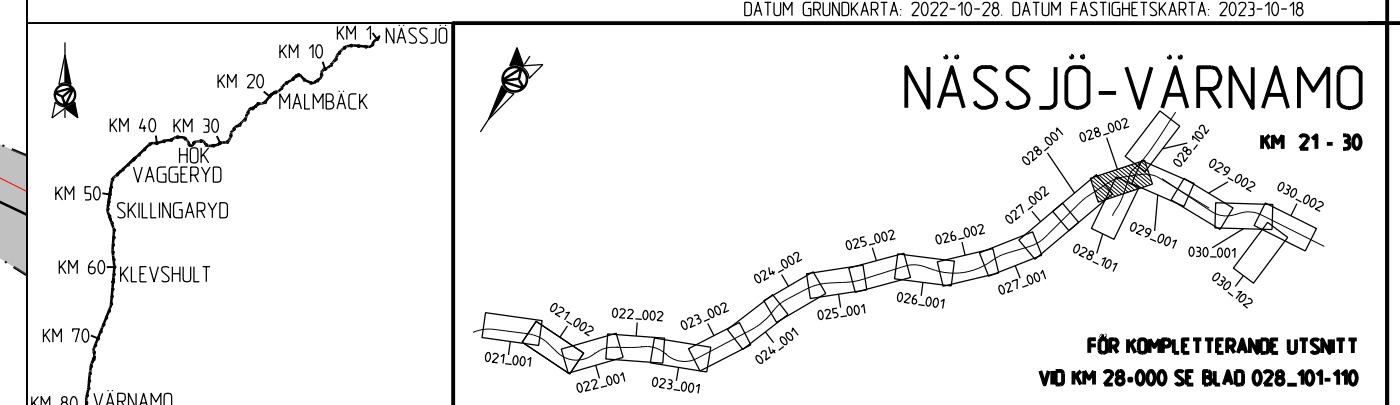
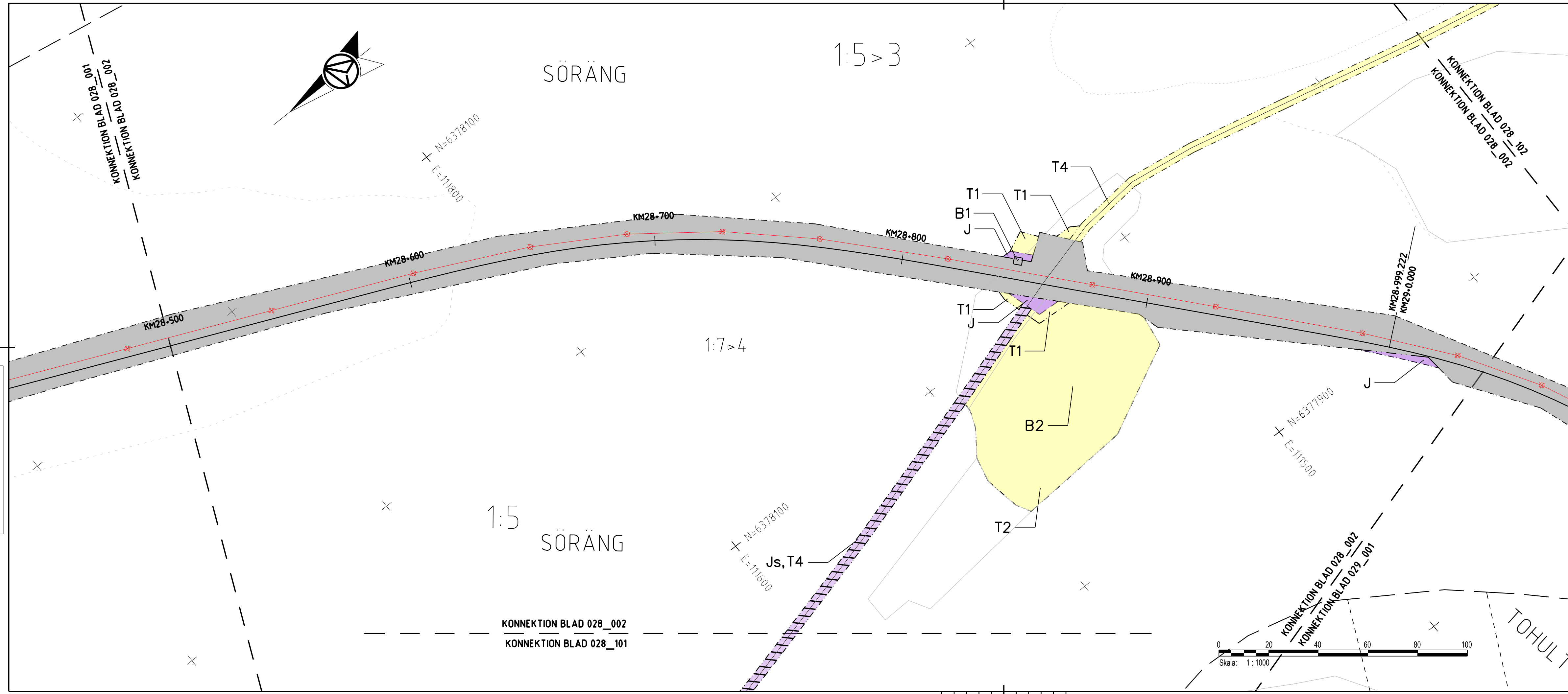
ANDR. ANDRNINGEN AVSER		GODKÄND AV		ANDR. DATUM	
TYP AV PLAN					
<b>JÄRNVAGSPLAN</b>					
LEVERANTÖR	AVDELNING	LEVERANS/ANDRINGS-PM	TEKNIKOMRÅDE		
AFRY	AFRY		MARK		
	UPPDRAGSNUMMER	KONSTRUKTIONSNUMMER	GRANSKNINGSSTATUS / SYFTE		
	202827		GODKÄND		
TRAFIKVERKET	HALMSTAD-NÄSSJÖ		HANDLINGSTYP		
	NÄSSJÖ-VÄRNAMO ELEKTRIFIERING		GRANSKNINGSHANDLING		
SKAPAD AV	M. LYKO/L. WASIK	PLANKARTA	ANLÄGGNINGSTYP		
GRANSKAD AV	U. CLASSON		KILOMETER-METER	028+000 - 028+500	BANDEL
GODKÄND AV	EF	SKALA	1:1000		732
	DATUM	FORMAT	A3FF	RITNINGSNUMMER FÖRVALTNING	168299-00-102-0028-0001
	2023-10-23	BLAD	001	NÄSTA BLAD	002
		ANDR.			

LAST RENDER BY AUTOCAD

1682999-00-000\_028\_002.dwg  
1682999-00-000\_028\_002.dwg  
1682999-00-000\_028\_002.dwg  
1682999-00-000\_028\_002.dwg  
1682999-00-000\_028\_002.dwg

Den här ritning är Trafikverkets egendom. Allt obehörigt bebyggande av ritningen beivras enligt lag.  
TRAFIKVERKET

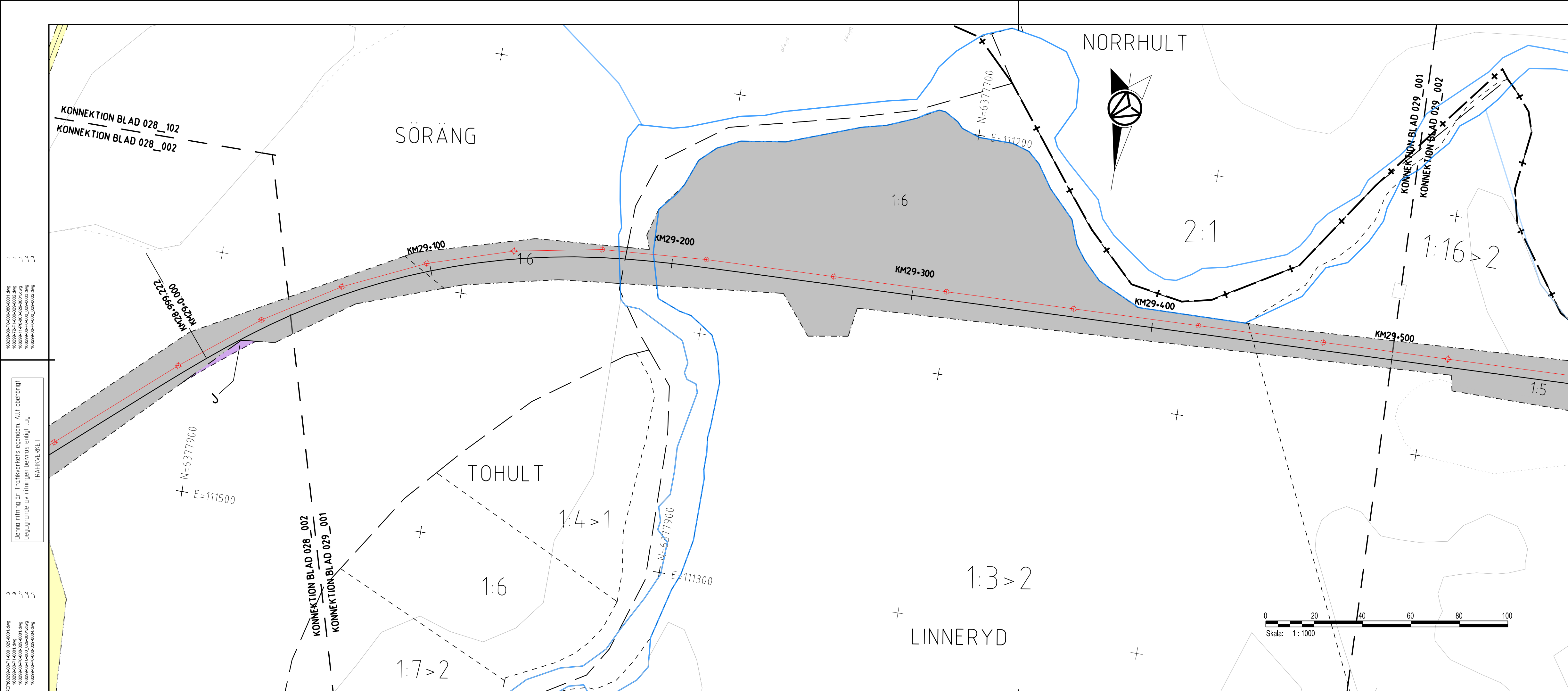
1682999-00-000\_028\_002.dwg  
1682999-00-000\_028\_002.dwg  
1682999-00-000\_028\_002.dwg  
1682999-00-000\_028\_002.dwg  
1682999-00-000\_028\_002.dwg



ANDR. ANDRNINGEN AVSER		GODKÄND AV		ANDR. DATUM	
TYP AV PLAN					
<b>JÄRNVAGSPLAN</b>					
LEVERANTÖR	AVDELNING	LEVERANS/ANDRINGS-PM	TEKNIKOMRÅDE		
<b>AFRY</b>	AFRY		MARK		
	UPPDRAGSNUMMER	KONSTRUKTIONSNUMMER	GRANSKNINGSSTATUS / SYFTE		
	202827		GODKÄND		
<b>TRAFIKVERKET</b>	<b>HALMSTAD-NÄSSJÖ</b>		HANDLINGSTYP		
	NÄSSJÖ-VÄRNAMO ELEKTRIFIERING		GRÄNSKNINGSHANDLING		
SKAPAD AV	M. LYKO/L. WASIK	PLANKARTA	ANLÄGGNINGSTYP		
GRANSKAD AV	U. CLASSON		KILOMETER-METER	028+500 - 028+1000	BANDEL
GODKÄND AV	EF	SKALA	1:1000	FORMAT	A3FF
DATUM	2023-10-23	RITNINGSNUMMER FÖRVALTNING		BLAD	002
				NÄSTA BLAD	001
				ANDR.	

LAST RENDERED BY MICROSTATION/2023-10-28 10:02:00/028\_002.dwg





### TECKENFÖRKLARING

#### FASTSTÄLLS MARKANSPRÅK

- GRANS FÖR JÄRNVAGSPLAN
- GRANS FÖR JÄRNVAGSMARK
- AVGRÄNSNING MELLAN OLIKA TYPER AV MARKANSPRÅK
- J** NY JÄRNVAGSMARK MED AGANDERÄTT
- Js** NY JÄRNVAGSMARK MED SERVITUTSRÄTT
- Js** NY JÄRNVAGSMARK MED SERVITUTSRÄTT OCH TILLFÄLLIG NYTTJÄNDERÄTT
- T** TILLFÄLLIG NYTTJÄNDERÄTT GÄLLER FRÅN BYGGSTART TILL OCH MED TVÅ MÅNADER EFTER SLUTBESKTNING

- T1** - TILLFÄLLIG NYTTJÄNDERÄTT FÖR ARBETSOMRÅDE
- T2** - TILLFÄLLIG NYTTJÄNDERÄTT FÖR UPPLAG
- T3** - TILLFÄLLIG NYTTJÄNDERÄTT FÖR BYGGTRAFIK
- T4** - TILLFÄLLIG NYTTJÄNDERÄTT FÖR BYGGTRAFIK FÄR EJ BLOCKERAS FÖR ALLMAN TRAFIK

#### VERKSAMHETER/ÅTGÄRDER SOM UNDTAS FRÅN FÖRBUD ENLIGT MILJÖBALKEN

SKYLDIGHETEN ATT GÖRA ANMÄLAN FÖR SAMRÅD ENLIGT 126 MB GÄLLER INTE FÖR DE VERKSAMHETER OCH ÅTGÄRDER SOM BEHOVS FÖR ATT BYGGA VÄGEN/JÄRNVÄGEN OCH SOM FASTSTÄLLS OCH INGÅR I VÄGOMRÅDE FÖR ALLMAN VÄG/JÄRNVAGSMARK ELLER OMRÅDE FÖR TILLFÄLLIG NYTTJÄNDERÄTT.

- FÖRBUD SOM AVSER VERKSAMHET ELLER ÅTGÄRD INOM GENERELLT BIOTOPSKYDDOMRÅDE (7:11 ZST. MB) GÄLLER EJ BYGGANDE AV ALLMAN VÄG/JÄRNVÄG
- FÖRBUD MOT ÅTGÄRD INOM STRANDSKYDDOMRÅDE (7:15 MB) GÄLLER EJ BYGGANDE AV ALLMAN VÄG/JÄRNVÄG
- B1** - BYGGLOV KRÄVS INTE FÖR BYGGANDE AV TRANSFORMATORSTATIONER
- B2** - BYGGLOV KRÄVS INTE FÖR UPPLAG OCH MATERIALGÅRDAR
- GRANS FÖR B2-YTA

#### ÖVRIGA BETECKNINGAR PÅ PLANKARTAN

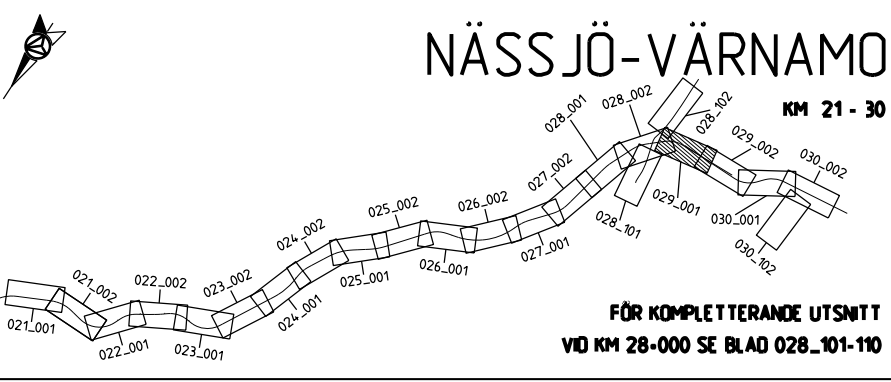
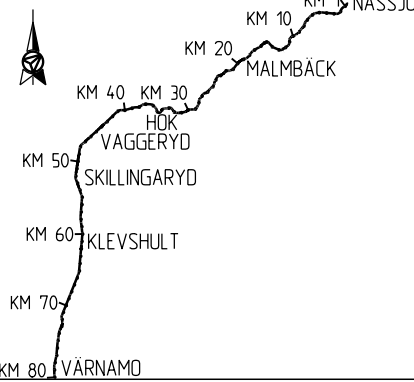
- KM1+ 800** NYTT JÄRNVAGSPÅR, SPÄRMITT MED LANGDMÄTNING OCH HÖJDSÄTTNING
- +** NY KONTAKTLEDNINGSANLÄGGNING, UNGEFÄRLIGT LÄGE
- +** NY KONTAKTLEDNINGSBRYGGA, UNGEFÄRLIGT LÄGE

#### FASTSTÄLLS EJ

- KM1+ 800** BEFINTLIG SPÄRMITT JÄRNVÄG MED LANGDMÄTNING
- +** KOMMUNGRÄNS
- FASTIGHETSGRÄNS
- TRAKTSGRÄNS
- BEFINTLIGA RÄTTIGHETER
- BEFINTLIG VÄG, VÄGMITT
- BEFINTLIG BYGGNAD
- FASTIGHETSBECKENING
- TRAKTSMÄTNING
- TRAFIKVERKETS FASTIGHET SOM BEHÅLLS JÄRNVAGSMARK MED AGANDERÄTT

#### KOORDINATSYSTEM

SYSTEM I PLAN: SWEREF 99 15 00, SYSTEM I HÖJD: RH 2000  
DATUM GRUNDKARTA: 2022-10-28, DATUM FASTIGHETSKARTA: 2023-10-18



FÖR KOMPLETTERANDE UTSITT VID KM 28-000 SE BLAD 028\_101-110

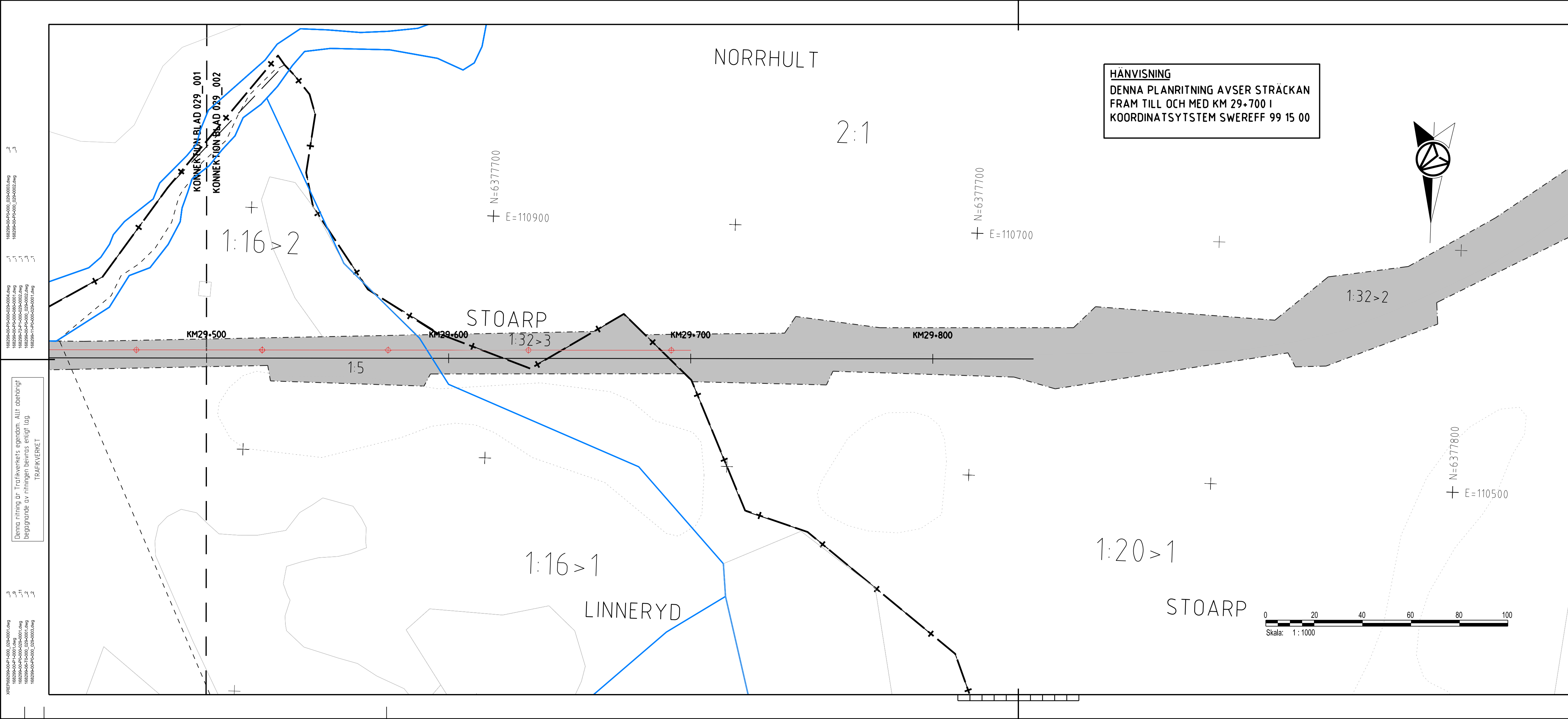
Denna ritning är Trafikverkets egendom. Allt obehörigt begagnande av ritningen beivras enligt lag. TRAFIKVERKET

ANDR. ANDRNINGEN AVSER		GODKÄND AV		ANDR. DATUM	
TYP AV PLAN					
<b>JÄRNVAGSPLAN</b>					
LEVERANTÖR		AVDELNING		LEVERANS/ANDRINGS-PM	
AFRY		AFRY		TEKNIKOMRÅDE	
		UPPDRAGSNUMMER		GRÄNSKNINGSSTATUS / SYFTE	
		202827		GODKÄND	
TRAFIKVERKET		HALMSTAD-NÄSSJÖ			
		NÄSSJÖ-VÄRNAMO ELEKTRIFIERING			
SKAPAD AV		PLANKARTA		HANDLINGSTYP	
M. LYKO/L. WASIK				GRÄNSKNINGSHANDLING	
GRANSKAD AV		FORMAT		ANLÄGGNINGSTYP	
U. CLASSON		A3FF		KILOMETER-METER	
GODKÄND AV		RITNINGNUMMER FÖRVALTNING		029+000 - 029+500	
EF		BLAD		732	
DATUM		SKALA		RITNINGNUMMER PROJEKT	
2023-10-23		1:1000		168299-00-102-0029-0001	
		NÄSTA BLAD		ANDR.	
		001		002	

Denna ritning är Trafikverkets egendom. Allt obehörigt begagnande av ritningen beivras enligt lag. TRAFIKVERKET

LAST RENDER BY MICROSTATION/2023-10-28 10:02:00/001.dwg

LAST RENDER BY AUTOCAD



**HÄNVISNING**  
 DENNA PLANRITNING AVSER STRÄCKAN  
 FRAM TILL OCH MED KM 29+700 I  
 KOORDINATSYSTEM SWEREFF 99 15 00

**TECKENFÖRKLARING**

**FASTSTÄLLS**  
**MARKANSPRÅK**

- GRÄNS FÖR JÄRNVAGSPLAN
- - - GRÄNS FÖR JÄRNVAGSMARK
- · - · - AVGRÄNSNING MELLAN OLIKA TYPER AV MARKANSPRÅK
- J** NY JÄRNVAGSMARK MED AGANDERÄTT
- Js** NY JÄRNVAGSMARK MED SERVITUTSRÄTT
- J<sub>s</sub>** NY JÄRNVAGSMARK MED SERVITUTSRÄTT OCH TILLFÄLLIG NYTTJÄNDERÄTT
- T** TILLFÄLLIG NYTTJÄNDERÄTT GÄLLER FRÅN BYGGSÄTT TILL OCH MED TVÅ MÅNADER EFTER SLUTBESKUTNING
- T1** - TILLFÄLLIG NYTTJÄNDERÄTT FÖR ARBETSOMRÅDE
- T2** - TILLFÄLLIG NYTTJÄNDERÄTT FÖR UPPLAG
- T3** - TILLFÄLLIG NYTTJÄNDERÄTT FÖR BYGGTRAFIK
- T4** - TILLFÄLLIG NYTTJÄNDERÄTT FÖR BYGGTRAFIK FÄR EJ BLOCKERAS FÖR ALLMAN TRAFIK

**VERKSAMHETER/ÅTGÄRDER SOM UNDTANTAS FRÅN FÖRBUD ENLIGT MILJÖBALKEN**

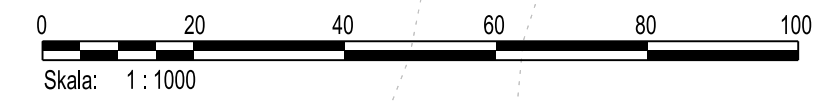
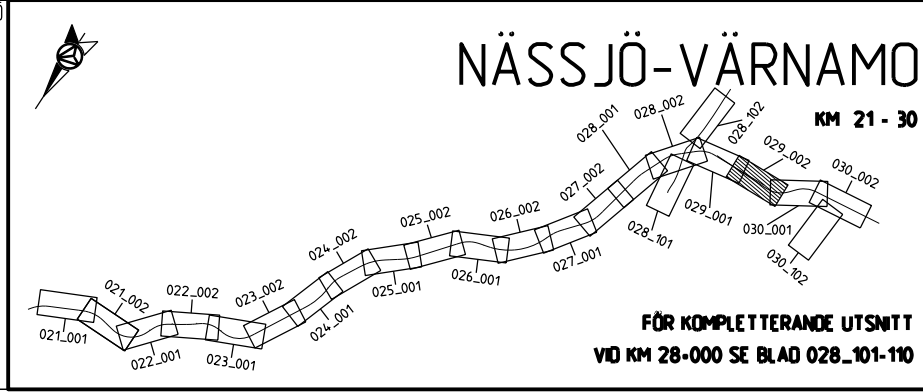
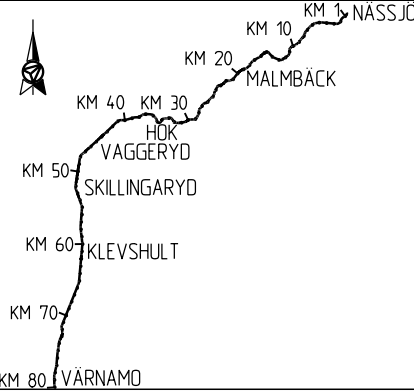
SKYLDIGHETEN ATT GÖRA ANMÄLAN FÖR SAMRÅD ENLIGT 126 MB GÄLLER INTE FÖR DE VERKSAMHETER OCH ÅTGÄRDER SOM BEHOVS FÖR ATT BYGGA VÄGEN/JÄRNVÄGEN OCH SOM FASTSTÄLLS OCH INGÅR I VÄGOMRÅDE FÖR ALLMAN VÄG/JÄRNVAGSMARK ELLER OMRÅDE FÖR TILLFÄLLIG NYTTJÄNDERÄTT.

- - - FÖRBUD SOM AVSER VERKSAMHET ELLER ÅTGÄRD INOM GENERELLT BIOTOPSKYDDOMRÅDE (7:11 2ST. MB) GÄLLER EJ BYGGANDE AV ALLMAN VÄG/JÄRNVÄG
- - - FÖRBUD MOT ÅTGÄRD INOM STRANDSKYDDOMRÅDE (7:5 MB) GÄLLER EJ BYGGANDE AV ALLMAN VÄG/JÄRNVÄG
- B1** - BYGGLOV KRÄVS INTE FÖR BYGGANDE AV TRANSFORMATORSTATIONER
- B2** - BYGGLOV KRÄVS INTE FÖR UPPLAG OCH MATERIALGÅRDAR
- GRÄNS FÖR B2-YTA

- ÖVRIGA BETECKNINGAR PÅ PLANKARTAN**
- KM1+ 800** NYTT JÄRNVAGSPÅR, SPÄRMITT MED LÅNGMÄTNING OCH HÖJDSÄTTNING
  - 35.80** NY KONTAKTLEDNINGSANLÄGGNING, UNGEFÄRLIGT LÄGE
  - +** NY KONTAKTLEDNINGSBRYGGA, UNGEFÄRLIGT LÄGE

- FASTSTÄLLS EJ**
- KM1+ 800** BEFINTLIG SPÄRMITT JÄRNVÄG MED LÅNGMÄTNING
  - +** KOMMUNGRÄNS
  - - - FASTIGHETSGRÄNS
  - · - · - TRAKTSGRÄNS
  - - - BEFINTLIGA RÄTTIGHETER
  - - - BEFINTLIG VÄG, VÄGMITT
  - - - BEFINTLIG BYGGNAD
  - - - FASTIGHETSBETECKNING
  - - - TRAKTSNAMN
  - - - TRAFIKVERKETS FASTIGHET SOM BEHÅLLS SOM JÄRNVAGSMARK MED AGANDERÄTT

**KOORDINATSYSTEM**  
 SYSTEM I PLAN: SWEREFF 99 15 00, SYSTEM I HÖJD: RH 2000  
 DATUM GRUNDKARTA: 2022-10-28, DATUM FASTIGHETSKARTA: 2023-10-18



ANDR. ANDRINGEN AVSER		GODKÄND AV		ANDR. DATUM	
TYP AV PLAN: <b>JÄRNVAGSPLAN</b>					
LEVERANTÖR: <b>AFRY</b>		AVDELNING: AFRY		LEVERANS/ANDRINGS-PM	
GRANSKAD AV: U. CLASSON		UPPDRAGSNUMMER: 202827		TEKNIKOMRÅDE: MARK	
SKAPAD AV: M. LYKO/L. WASIK		GRANSKNINGSNUMMER: 202827		GRANSKNINGSSTATUS / SYFTE: GODKÄND	
GODKÄND AV: EF		DATUM: 2023-10-23		HANDLINGSTYP: GRÄNSKNINGSHANDLING	
SKALA: 1:1000		FORMAT: A3FF		ANLÄGGNINGSTYP: KILOMETER-METER	
RITNINGNUMMER FÖRVALTNING: 168299-00-102-0029-0002		RITNINGNUMMER PROJEKT: 168299-00-102-0029-0002		BANDDEL: 029+500 - 029+1000	
BLAD: 002		NÄSTA BLAD: 003		ANDR.: -	

Denna ritning är Trafikverkets egendom. Allt obehörigt  
 begagnande av ritningen beivras enligt lag.  
 TRAFIKVERKET

Denna ritning är Trafikverkets egendom. Allt obehörigt  
 begagnande av ritningen beivras enligt lag.  
 TRAFIKVERKET

LAST RENDER BY MICROSTATION 2023-10-23 10:00:00 AM  
 AF 481897


188299-00-01-002\_080-0001.dwg  
188299-00-01-002\_080-0002.dwg  
188299-00-01-002\_080-0003.dwg  
188299-00-01-002\_080-0004.dwg  
188299-00-01-002\_080-0005.dwg  
188299-00-01-002\_080-0006.dwg  
188299-00-01-002\_080-0007.dwg  
188299-00-01-002\_080-0008.dwg  
188299-00-01-002\_080-0009.dwg  
188299-00-01-002\_080-0010.dwg  
188299-00-01-002\_080-0011.dwg  
188299-00-01-002\_080-0012.dwg  
188299-00-01-002\_080-0013.dwg  
188299-00-01-002\_080-0014.dwg  
188299-00-01-002\_080-0015.dwg  
188299-00-01-002\_080-0016.dwg  
188299-00-01-002\_080-0017.dwg  
188299-00-01-002\_080-0018.dwg  
188299-00-01-002\_080-0019.dwg  
188299-00-01-002\_080-0020.dwg  
188299-00-01-002\_080-0021.dwg  
188299-00-01-002\_080-0022.dwg  
188299-00-01-002\_080-0023.dwg  
188299-00-01-002\_080-0024.dwg  
188299-00-01-002\_080-0025.dwg  
188299-00-01-002\_080-0026.dwg  
188299-00-01-002\_080-0027.dwg  
188299-00-01-002\_080-0028.dwg  
188299-00-01-002\_080-0029.dwg  
188299-00-01-002\_080-0030.dwg  
188299-00-01-002\_080-0031.dwg  
188299-00-01-002\_080-0032.dwg  
188299-00-01-002\_080-0033.dwg  
188299-00-01-002\_080-0034.dwg  
188299-00-01-002\_080-0035.dwg  
188299-00-01-002\_080-0036.dwg  
188299-00-01-002\_080-0037.dwg  
188299-00-01-002\_080-0038.dwg  
188299-00-01-002\_080-0039.dwg  
188299-00-01-002\_080-0040.dwg  
188299-00-01-002\_080-0041.dwg  
188299-00-01-002\_080-0042.dwg  
188299-00-01-002\_080-0043.dwg  
188299-00-01-002\_080-0044.dwg  
188299-00-01-002\_080-0045.dwg  
188299-00-01-002\_080-0046.dwg  
188299-00-01-002\_080-0047.dwg  
188299-00-01-002\_080-0048.dwg  
188299-00-01-002\_080-0049.dwg  
188299-00-01-002\_080-0050.dwg  
188299-00-01-002\_080-0051.dwg  
188299-00-01-002\_080-0052.dwg  
188299-00-01-002\_080-0053.dwg  
188299-00-01-002\_080-0054.dwg  
188299-00-01-002\_080-0055.dwg  
188299-00-01-002\_080-0056.dwg  
188299-00-01-002\_080-0057.dwg  
188299-00-01-002\_080-0058.dwg  
188299-00-01-002\_080-0059.dwg  
188299-00-01-002\_080-0060.dwg  
188299-00-01-002\_080-0061.dwg  
188299-00-01-002\_080-0062.dwg  
188299-00-01-002\_080-0063.dwg  
188299-00-01-002\_080-0064.dwg  
188299-00-01-002\_080-0065.dwg  
188299-00-01-002\_080-0066.dwg  
188299-00-01-002\_080-0067.dwg  
188299-00-01-002\_080-0068.dwg  
188299-00-01-002\_080-0069.dwg  
188299-00-01-002\_080-0070.dwg  
188299-00-01-002\_080-0071.dwg  
188299-00-01-002\_080-0072.dwg  
188299-00-01-002\_080-0073.dwg  
188299-00-01-002\_080-0074.dwg  
188299-00-01-002\_080-0075.dwg  
188299-00-01-002\_080-0076.dwg  
188299-00-01-002\_080-0077.dwg  
188299-00-01-002\_080-0078.dwg  
188299-00-01-002\_080-0079.dwg  
188299-00-01-002\_080-0080.dwg  
188299-00-01-002\_080-0081.dwg  
188299-00-01-002\_080-0082.dwg  
188299-00-01-002\_080-0083.dwg  
188299-00-01-002\_080-0084.dwg  
188299-00-01-002\_080-0085.dwg  
188299-00-01-002\_080-0086.dwg  
188299-00-01-002\_080-0087.dwg  
188299-00-01-002\_080-0088.dwg  
188299-00-01-002\_080-0089.dwg  
188299-00-01-002\_080-0090.dwg  
188299-00-01-002\_080-0091.dwg  
188299-00-01-002\_080-0092.dwg  
188299-00-01-002\_080-0093.dwg  
188299-00-01-002\_080-0094.dwg  
188299-00-01-002\_080-0095.dwg  
188299-00-01-002\_080-0096.dwg  
188299-00-01-002\_080-0097.dwg  
188299-00-01-002\_080-0098.dwg  
188299-00-01-002\_080-0099.dwg  
188299-00-01-002\_080-0100.dwg

**HÄNVISNING**  
DENNA PLANRITNING AVSER STRÄCKAN  
FRÅN OCH MED KM 29+700 I  
KOORDINATSYSTEM SWEREF 99 13 30

N=6377770  
E=200700

NORRHULT

2:1



KONKRETTION BLAD 028\_101-110  
100 0,000 KM

100 0,000 KM

KM29+500

STOARP

1:32 > 3

KM29+700

KM29+800

KM29+900

N=6377970  
E=200900

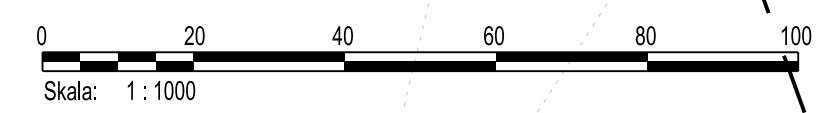
1:16 > 1

LINNERYD

1:20 > 1

STOARP

N=6377970  
E=200500



**TECKENFÖRKLARING**

**FASTSTÄLLS**  
**MARKANSPRÅK**

- GRANS FÖR JÄRNVAGSPLAN
- GRANS FÖR JÄRNVAGSMARK
- AVGRÄNSNING MELLAN OLIKA TYPER AV MARKANSPRÅK
- J** NY JÄRNVAGSMARK MED AGANDERÄTT
- Js** NY JÄRNVAGSMARK MED SERVITUTSRÄTT
- Js** NY JÄRNVAGSMARK MED SERVITUTSRÄTT OCH TILFÄLLIG NYTTJÄNDERÄTT
- T** TILFÄLLIG NYTTJÄNDERÄTT GÄLLER FRÅN BYGGETILL OCH MED TVÅ MÅNADER EFTER SLUTBESKUTNING
- T1** - TILFÄLLIG NYTTJÄNDERÄTT FÖR ARBETSOMRÅDE
- T2** - TILFÄLLIG NYTTJÄNDERÄTT FÖR UPPLAG
- T3** - TILFÄLLIG NYTTJÄNDERÄTT FÖR BYGGTRAFIK
- T4** - TILFÄLLIG NYTTJÄNDERÄTT FÖR BYGGTRAFIK FÄR EJ BLOCKERAS FÖR ALLMAN TRAFIK

**VERKSAMHETER/ÅTGÄRDER SOM UNDTAS FRÅN FÖRBUD ENLIGT MILJÖBALKEN**

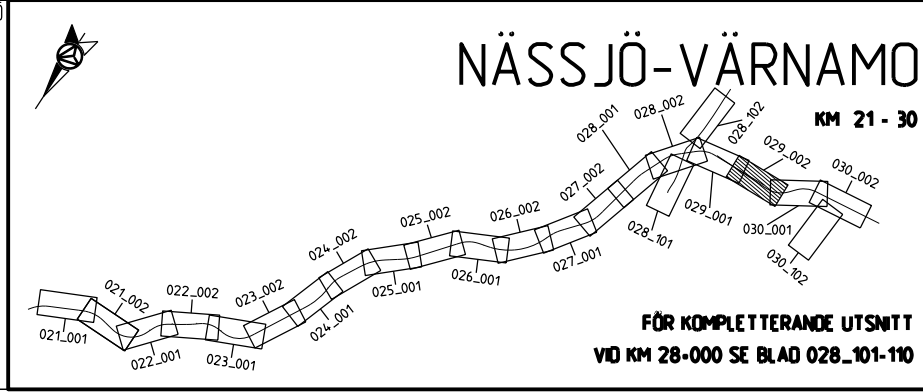
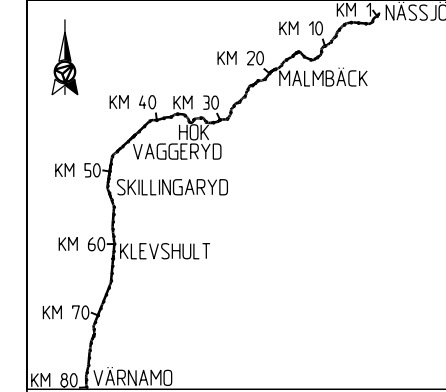
SKYLDIGHETEN ATT GÖRA ANMÄLAN FÖR SAMRÅD ENLIGT 126 MB GÄLLER INTE FÖR DE VERKSAMHETER OCH ÅTGÄRDER SOM BEHOVS FÖR ATT BYGGA VÄGEN/JÄRNVÄGEN OCH SOM FASTSTÄLLS OCH INGÅR I VÄGOMRÅDE FÖR ALLMAN VÄG/JÄRNVAGSMARK ELLER OMRÅDE FÖR TILFÄLLIG NYTTJÄNDERÄTT.

- FÖRBUD SOM AVSER VERKSAMHET ELLER ÅTGÄRD INOM GENERELLT BIODIVERSITÄTSMRÅDE (7.11 ZST. MB) GÄLLER EJ BYGGANDE AV ALLMAN VÄG/JÄRNVAG
- FÖRBUD MOT ÅTGÄRD INOM STRANDSKYDDSMRÅDE (7.15 MB) GÄLLER EJ BYGGANDE AV ALLMAN VÄG/JÄRNVAG
- B1** - BYGGLOV KRÄVS INTE FÖR BYGGANDE AV TRANSFORMATORSTATIONER
- B2** - BYGGLOV KRÄVS INTE FÖR UPPLAG OCH MATERIALGÅRDAR
- GRANS FÖR B2-YTA

- ÖVRIGA BETECKNINGAR PÅ PLANKARTAN**
- KM1+ 800** NYTT JÄRNVAGSPÅR, SPÄRMITT MED
  - 35.80** NY KONTAKTLEDNINGSANLÄGGNING, UNGEFÄRLIGT LÄGE
  - NY KONTAKTLEDNINGSBRYGGA, UNGEFÄRLIGT LÄGE

- FASTSTÄLLS EJ**
- KM1+ 800** BEFINTLIG SPÄRMITT JÄRNVAG MED LÄNGDMÄTNING
  - KOMMUNGRÄNS
  - FASTIGHETSGRÄNS
  - TRAKTSGRÄNS
  - BEFINTLIGA RÄTTIGHETER
  - BEFINTLIG VÄG, VÄGMITT
  - BEFINTLIG BYGGNAD
  - FASTIGHETSBETECKNING
  - TRAKTSNAMN
  - TRAFIKVERKETS FASTIGHET SOM BEHÅLLS SOM JÄRNVAGSMARK MED AGANDERÄTT

**KOORDINATSYSTEM**  
SYSTEM I PLAN SWEREF 99 13 30, SYSTEM I HÖJD: RH 2000  
DATUM GRUNDKARTA: 2022-10-28, DATUM FASTIGHETSKARTA: 2023-10-18



ANDR. ANDRNINGEN AVSER		GODKÄND AV		ANDR. DATUM	
TYP AV PLAN: <b>JÄRNVAGSPLAN</b>					
LEVERANTÖR: <b>AFRY</b>		AVDELNING: <b>AFRY</b>		TEKNIKOMRÅDE: <b>MARK</b>	
UPPDRAGSNUMMER: <b>202827</b>		LEVERANS/ÄNDRINGS-PM		GRÄNSKÄNNINGSSTATUS / SYFTE: <b>GODKÄND</b>	
SKAPAD AV: <b>M. LYKO/L. WASIK</b>		GRANSKAD AV: <b>U. CLASSON</b>		HANDLINGSTYP: <b>GRÄNSKÄNNINGSHANDLING</b>	
GODKÄND AV: <b>EF</b>		DATUM: <b>2023-10-23</b>		ANLÄGGNINGSTYP	
SKALA: <b>1:1000</b>		FORMAT: <b>A3FF</b>		KILOMETER-METER: <b>029+500 - 029+1000</b>	
RITNINGNUMMER FÖRVALTNING		BLAD: <b>003</b>		BAND: <b>732</b>	
RITNINGNUMMER FÖRVALTNING		NÄSTA BLAD: <b>001</b>		ANDR.	

LAST RENDRER BY MICROSAT/TATUM8299-00-01-002-009-0003.dwg 2023-10-28 08:32