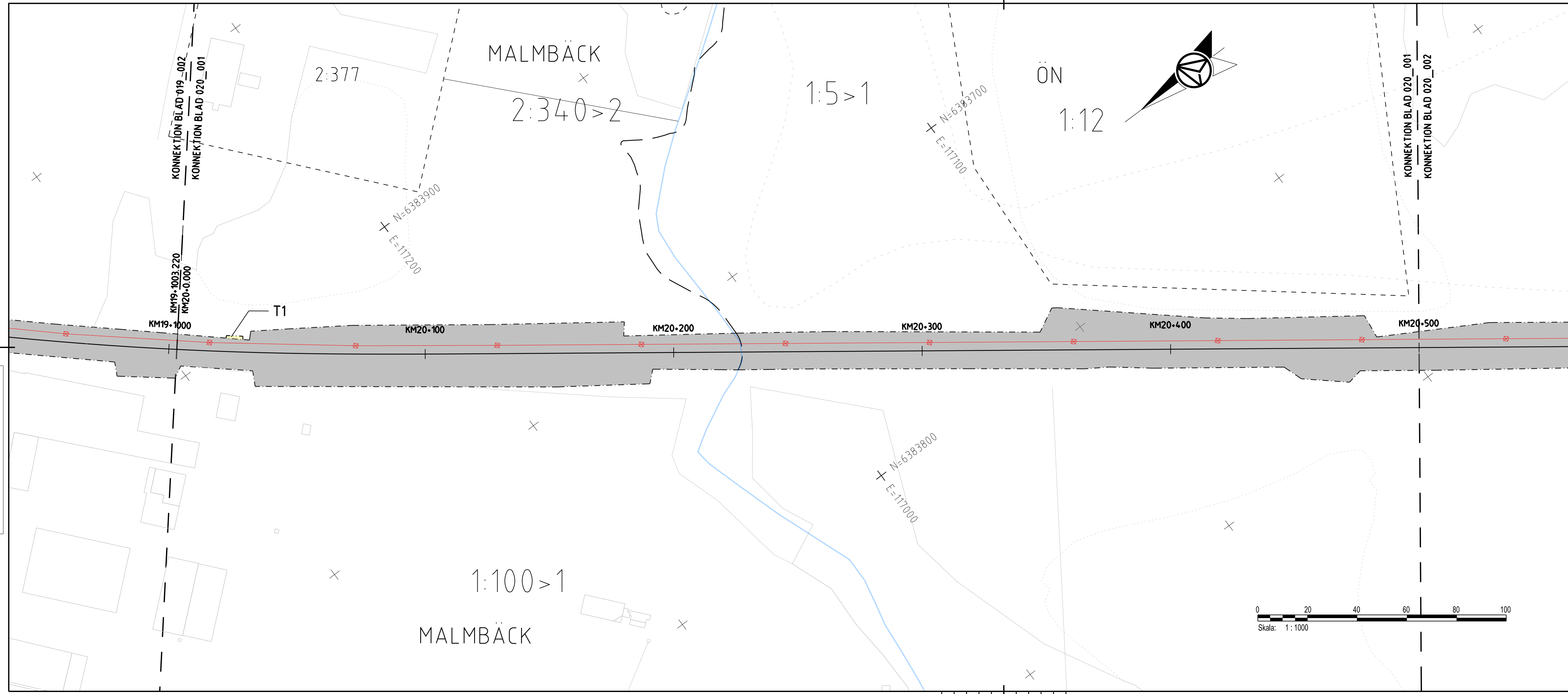


1882926-01-000_020-000.dwg
1882926-01-000_020-000.dwg
1882926-01-000_020-000.dwg
1882926-01-000_020-000.dwg
1882926-01-000_020-000.dwg

Den här ritning är Trafikverkets egendom. Allt obehörigt begagnande av ritningen beivras enligt lag.
TRAFIKVERKET

1882926-01-000_020-000.dwg
1882926-01-000_020-000.dwg
1882926-01-000_020-000.dwg
1882926-01-000_020-000.dwg
1882926-01-000_020-000.dwg



TECKENFÖRKLARING

FASTSTÄLLS

MARKANSPRÅK

- GRANS FÖR JÄRNVAGSPLAN
- GRANS FÖR JÄRNVAGSMARK
- AVGRÄNSNING MELLAN OLIKA TYPER AV MARKANSPRÅK

- J** NY JÄRNVAGSMARK MED AGANDERÄTT
- Js** NY JÄRNVAGSMARK MED SERVITUTSRÄTT
- Js** NY JÄRNVAGSMARK MED SERVITUTSRÄTT OCH TILLFÄLLIG NYTTJÄNDERÄTT
- T** TILLFÄLLIG NYTTJÄNDERÄTT GÄLLER FRÅN BYGGSTART TILL OCH MED TVÅ MÅNADER EFTER SLUTBESKUTNING

- T1** - TILLFÄLLIG NYTTJÄNDERÄTT FÖR ARBETSOMRÅDE
- T2** - TILLFÄLLIG NYTTJÄNDERÄTT FÖR UPPLAG
- T3** - TILLFÄLLIG NYTTJÄNDERÄTT FÖR BYGGTRAFIK
- T4** - TILLFÄLLIG NYTTJÄNDERÄTT FÖR BYGGTRAFIK FÄR EJ BLOCKERAS FÖR ALLMAN TRAFIK

VERKSAMHETER/ÅTGÄRDER SOM UNDTANTAS FRÅN FÖRBUD ENLIGT MILJÖBALKEN

SKYLDIGHETEN ATT GÖRA ANMÄLAN FÖR SAMRÅD ENLIGT 126 MB GÄLLER INTE FÖR DE VERKSAMHETER OCH ÅTGÄRDER SOM BEHOVS FÖR ATT BYGGA VÄGEN/JÄRNVÄGEN OCH SOM FASTSTÄLLS OCH INGÅR I VAGOMRÅDE FÖR ALLMAN VÄG/JÄRNVAGSMARK ELLER OMRÅDE FÖR TILLFÄLLIG NYTTJÄNDERÄTT.

- FÖRBUD SOM AVSER VERKSAMHET ELLER ÅTGÄRD INOM GENERELLT BIOTOPSKYDDOMRÅDE (7:11 ZST. MB) GÄLLER EJ BYGGANDE AV ALLMAN VÄG/JÄRNVÄG
- FÖRBUD MOT ÅTGÄRD INOM STRANDSKYDDOMRÅDE (7:15 MB) GÄLLER EJ BYGGANDE AV ALLMAN VÄG/JÄRNVÄG
- B1** - BYGGLOV KRÄVS INTE FÖR BYGGANDE AV TRANSFORMATORSTATIONER
- B2** - BYGGLOV KRÄVS INTE FÖR UPPLAG OCH MATERIALGÅRDAR
- GRANS FÖR B2-YTA

ÖVRIGA BETECKNINGAR PÅ PLANKARTAN

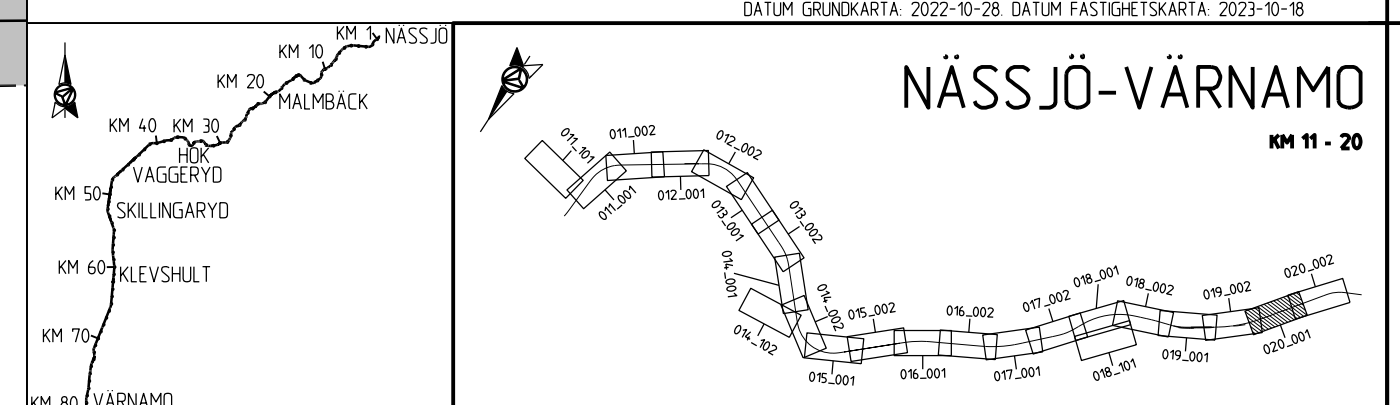
- KM1+ 800** NYTT JÄRNVAGSPÅR, SPÄRMITT MED LANGDMÄTNING OCH HÖJDSÄTTNING
- NY KONTAKTLEDNINGSANLÄGGNING, UNGEFÄRLIGT LÄGE
- NY KONTAKTLEDNINGSBRYGGA, UNGEFÄRLIGT LÄGE

FASTSTÄLLS EJ

- KM1+ 800** BEFINTLIG SPÄRMITT JÄRNVÄG MED LANGDMÄTNING
- KOMMUNGRÄNS
- FASTIGHETSGRÄNS
- TRAKTSGRÄNS
- BEFINTLIGA RÄTTIGHETER
- BEFINTLIG VÄG, VÄGMITT
- BEFINTLIG BYGGNAD
- FASTIGHETSBETECKNING
- TRAKTSNAMN
- TRAFIKVERKETS FASTIGHET SOM BEHÅLLS JÄRNVAGSMARK MED AGANDERÄTT

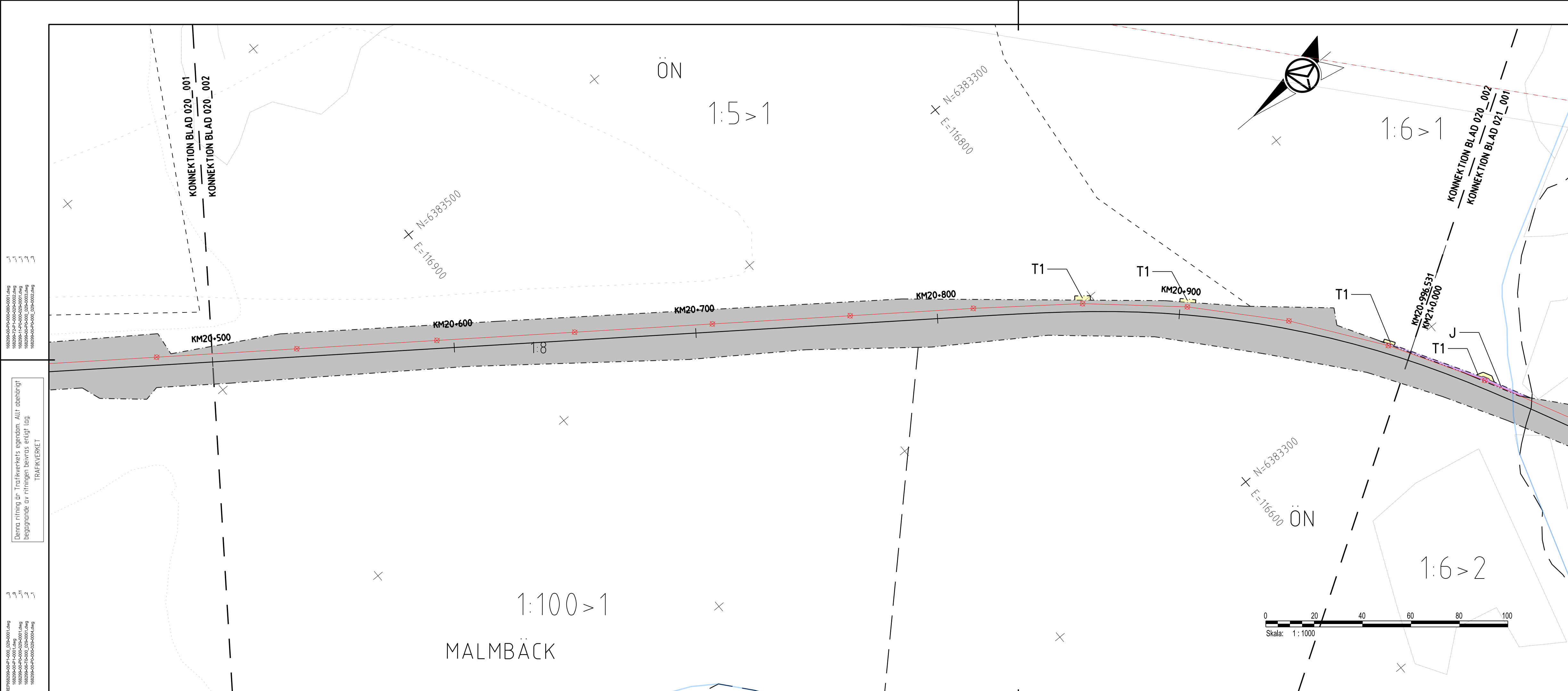
KOORDINATSYSTEM

SYSTEM I PLAN: SWEREF 99 15 00, SYSTEM I HÖJD: RH 2000
DATUM GRUNDKARTA: 2022-10-28, DATUM FASTIGHETSKARTA: 2023-10-18



ANDR. ANDRNINGEN AVSER		GODKÄND AV		ANDR. DATUM	
TYP AV PLAN					
JÄRNVAGSPLAN					
LEVERANTÖR		AVDELNING		LEVERANS/ANDRINGS-PM	
AFRY		AFRY		TEKNIKOMRÅDE	
		UPPDRAGSNUMMER		GRÄNSKNINGSSTATUS / SYFTE	
		202827		GODKÄND	
TRAFIKVERKET		HALMSTAD-NÄSSJÖ		HANDLINGSTYP	
		NÄSSJÖ-VÄRNAMO ELEKTRIFIERING		GRÄNSKNINGSHANDLING	
SKAPAD AV		PLANKARTA		ANLÄGGNINGSTYP	
M. LYKO/L. WASIK				KILOMETER-METER	
GRANSKAD AV		SKALA		020+000 - 020+500	
U. CLASSON		1:1000		732	
GODKÄND AV		FORMAT		RITNINGNUMMER PROJEKT	
EF		A3FF		168299-00-102-0020-0001	
DATUM		RITNINGNUMMER FÖRVALTNING		BLAD	
2023-10-23				001	
				NÄSTA BLAD	
				002	
				ANDR.	

LAST RENDRER BY MICROSAT/AFRY/2023-10-23 10:00:00/001.dwg AF481897



TECKENFÖRKLARING

- ## FASTSTÄLLS MARKANSPRÅK
- GRÄNS FÖR JÄRNVAGSPLAN
 - GRÄNS FÖR JÄRNVAGSMARK
 - AVGRÄNSNING MELLAN OLIKA TYPER AV MARKANSPRÅK
- J** NY JÄRNVAGSMARK MED AGANDERÄTT
- Js** NY JÄRNVAGSMARK MED SERVITUTSRÄTT
- Js** NY JÄRNVAGSMARK MED SERVITUTSRÄTT OCH TILLFÄLLIG NYTTJÄNDERÄTT
- T** TILLFÄLLIG NYTTJÄNDERÄTT GÄLLER FRÅN BYGGSTART TILL OCH MED TVÅ MÅNADER EFTER SLUTBESKUTNING
- T1** - TILLFÄLLIG NYTTJÄNDERÄTT FÖR ARBETSOMRÅDE
- T2** - TILLFÄLLIG NYTTJÄNDERÄTT FÖR UPPLAG
- T3** - TILLFÄLLIG NYTTJÄNDERÄTT FÖR BYGGTRAFIK
- T4** - TILLFÄLLIG NYTTJÄNDERÄTT FÖR BYGGTRAFIK FÄR EJ BLOCKERAS FÖR ALLMAN TRAFIK
- VERKSAMHETER/ÅTGÄRDER SOM UNDTANTAS FRÅN FÖRBUD ENLIGT MILJÖBALKEN**
- SKYLDIGHETEN ATT GÖRA ANMÄLAN FÖR SAMRÅD ENLIGT 126 MB GÄLLER INTE FÖR DE VERKSAMHETER OCH ÅTGÄRDER SOM BEHOVS FÖR ATT BYGGA VÄGEN/JÄRNVÄGEN OCH SOM FASTSTÄLLS OCH INGÅR I VAGOMRÅDE FÖR ALLMAN VAG/JÄRNVAGSMARK ELLER OMRÅDE FÖR TILLFÄLLIG NYTTJÄNDERÄTT.

- FORBJUD SOM AVSER VERKSAMHET ELLER ÅTGÄRD INOM GENERELLT BIOTOPSKYDDSOMRÅDE (7.11 ZST. MB) GÄLLER EJ BYGGANDE AV ALLMAN VAG/JÄRNVAG
- FORBJUD MOT ÅTGÄRD INOM STRANDSKYDDSOMRÅDE (7.15 MB) GÄLLER EJ BYGGANDE AV ALLMAN VAG/JÄRNVAG
- B1 - BYGGLOV KRÄVS INTE FÖR BYGGANDE AV TRANSFORMATORSTATIONER
- B2 - BYGGLOV KRÄVS INTE FÖR UPPLAG OCH MATERIALGÅRDAR
- GRÄNS FÖR B2-YTA

ÖVRIGA BETECKNINGAR PÅ PLANKARTAN

- KM1+800 -35.80** NYTT JÄRNVAGSSPÅR, SPÄRMITT MED LANGDMÄTNING OCH HÖJDSÄTTNING
- NY KONTAKTLEDNINGSANLÄGGNING, UNGEFÄRLIGT LÄGE
- NY KONTAKTLEDNINGSBRYGGA, UNGEFÄRLIGT LÄGE

FASTSTÄLLS EJ

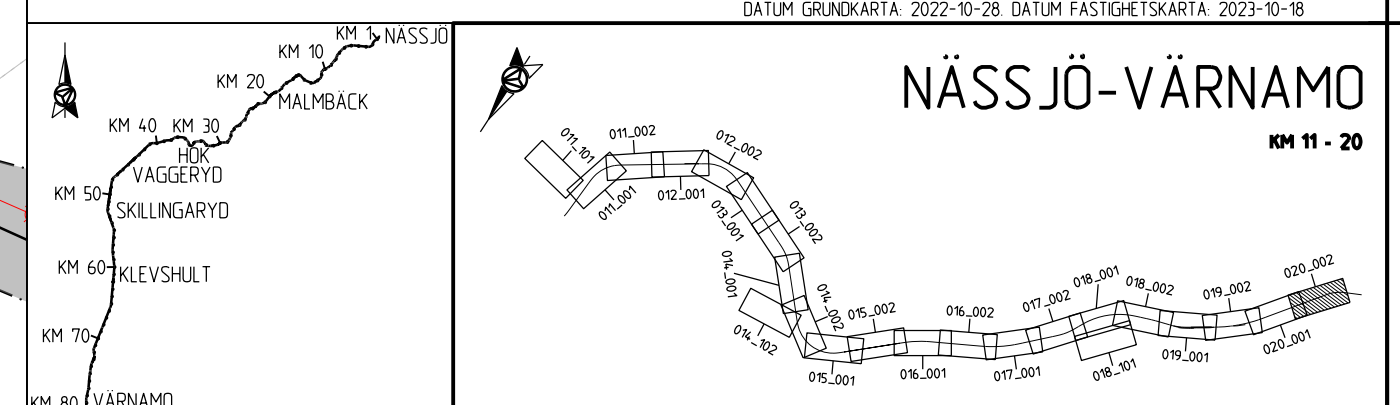
- KM1+800** BEFINTLIG SPÄRMITT JÄRNVAG MED LANGDMÄTNING
- KOMMUNGRÄNS
- FASTIGHETSGRÄNS
- TRAKTSGRÄNS
- BEFINTLIGA RÄTTIGHETER
- BEFINTLIG VÄG, VÄGMITT
- BEFINTLIG BYGGNAD
- FASTIGHETSBETECKNING
- TRAKTENS NAMN
- TRAFIKVERKET'S FASTIGHET SOM BEHÅLLS JÄRNVAGSMARK MED AGANDERÄTT

FASTSTÄLLS EJ

- KM1+800** BEFINTLIG SPÄRMITT JÄRNVAG MED LANGDMÄTNING
- KOMMUNGRÄNS
- FASTIGHETSGRÄNS
- TRAKTSGRÄNS
- BEFINTLIGA RÄTTIGHETER
- BEFINTLIG VÄG, VÄGMITT
- BEFINTLIG BYGGNAD
- FASTIGHETSBETECKNING
- TRAKTENS NAMN
- TRAFIKVERKET'S FASTIGHET SOM BEHÅLLS JÄRNVAGSMARK MED AGANDERÄTT

COORDINATSYSTEM

SYSTEM I PLAN: SWEREF 99 15 00, SYSTEM I HÖJD: RH 2000
DATUM GRUNDKARTA: 2022-10-28, DATUM FASTIGHETSKARTA: 2023-10-18



ANDR. ANDRNINGEN AVSER	GODKÄND AV	ANDR. DATUM
TYP AV PLAN		

AFRY LEVERANTÖR AVDELNING AFRY UPPDRAGSNUMMER 202827		JÄRNVAGSPLAN	
		LEVERANS/ANDRINGS-PM	TEKNIKOMRÅDE
TRAFIKVERKET SKAPAD AV M. LYKO/L. WASIK GRANSKAD AV U. CLASSON GODKÄND AV EF DATUM 2023-10-23		KONSTRUKTIONSNUMMER HÄLMSTAD-NÄSSJÖ NÄSSJÖ-VÄRNAMO ELEKTRIFIERING PLANKARTA SKALA 1:1000 FORMAT A3FF RITINGSNUMMER FÖRVALTNING	MARK GRANSKNINGSSTATUS / SYFTE GODKÄND HANDLINGSTYP GRANSKNINGSHANDLING ANLÄGGNINGSTYP KILOMETER-METER 020+500 - 020+1000 BANDL 732 RITINGSNUMMER PROJEKT 168299-00-102-0020-0002 BLAD 002 NÄSTA BLAD 001 ANDR.

168299-00-102-0020-0002.dwg
168299-00-102-0020-0001.dwg
168299-00-102-0020-0000.dwg
168299-00-102-0020-0001.dwg

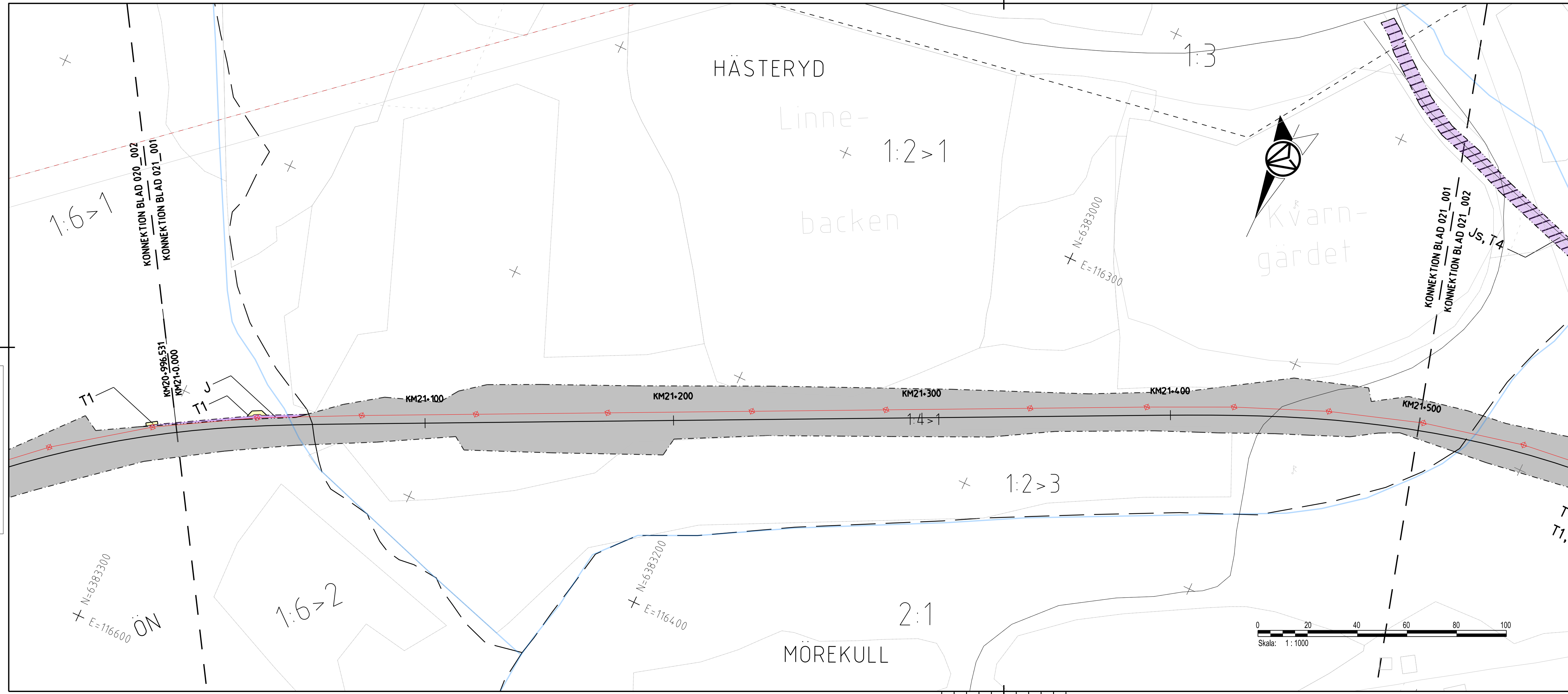
Den här ritning är Trafikverkets egendom. Allt obehörigt beaktande av ritningen beivras enligt lag.
TRAFIKVERKET

168299-00-102-0020-0001.dwg
168299-00-102-0020-0000.dwg
168299-00-102-0020-0001.dwg
168299-00-102-0020-0000.dwg

188299-00-00-0000_020-0001.dwg
188299-00-00-0000_020-0002.dwg
188299-00-00-0000_020-0003.dwg
188299-00-00-0000_020-0004.dwg

Den här ritning är Trafikverkets egendom. Allt obehörigt begagnande av ritningen beivras enligt lag.
TRAFIKVERKET

188299-00-00-0000_020-0001.dwg
188299-00-00-0000_020-0002.dwg
188299-00-00-0000_020-0003.dwg
188299-00-00-0000_020-0004.dwg



TECKENFÖRKLARING

FASTSTÄLLS MARKANSPRÅK

- GRANS FÖR JÄRNVAGSPLAN
- - - GRANS FÖR JÄRNVAGSMARK
- - - AVGRÄNSNING MELLAN OLIKA TYPER AV MARKANSPRÅK
- J NY JÄRNVAGSMARK MED AGANDERÄTT
- Js NY JÄRNVAGSMARK MED SERVITUTSRÄTT
- Js NY JÄRNVAGSMARK MED SERVITUTSRÄTT OCH TILLFÄLLIG NYTTJÄNDERÄTT
- T TILLFÄLLIG NYTTJÄNDERÄTT GÄLLER FRÅN BYGGSTART TILL OCH MED TVÅ MÅNADER EFTER SLUTBESKUTNING
- T1 - TILLFÄLLIG NYTTJÄNDERÄTT FÖR ARBETSOMRÅDE
- T2 - TILLFÄLLIG NYTTJÄNDERÄTT FÖR UPPLAG
- T3 - TILLFÄLLIG NYTTJÄNDERÄTT FÖR BYGGTRAFIK
- T4 - TILLFÄLLIG NYTTJÄNDERÄTT FÖR BYGGTRAFIK FÄR EJ BLOCKERAS FÖR ALLMAN TRAFIK

VERKSAMHETER/ÅTGÄRDER SOM UNDTANTAS FRÅN FÖRBUD ENLIGT MILJÖBALKEN

SKYLDIGHETEN ATT GÖRA ANMÄLAN FÖR SAMRÅD ENLIGT 126 MB GÄLLER INTE FÖR DE VERKSAMHETER OCH ÅTGÄRDER SOM BEHOVS FÖR ATT BYGGA VÄGEN/JÄRNVÄGEN OCH SOM FASTSTÄLLS OCH INGÅR I VÄGOMRÅDE FÖR ALLMAN VÄG/JÄRNVAGSMARK ELLER OMRÅDE FÖR TILLFÄLLIG NYTTJÄNDERÄTT.

- - - FÖRBUD SOM AVSER VERKSAMHET ELLER ÅTGÄRD INOM GENERELLT BIOTOPSKYDDOMRÅDE (7:11 2ST. MB) GÄLLER EJ BYGGANDE AV ALLMAN VÄG/JÄRNVÄG
- - - FÖRBUD MOT ÅTGÄRD INOM STRANDSKYDDOMRÅDE (7:15 MB) GÄLLER EJ BYGGANDE AV ALLMAN VÄG/JÄRNVÄG
- B1 - BYGGLOV KRÄVS INTE FÖR BYGGANDE AV TRANSFORMATORSTATIONER
- B2 - BYGGLOV KRÄVS INTE FÖR UPPLAG OCH MATERIALGÅRDAR
- GRANS FÖR B2-YTA

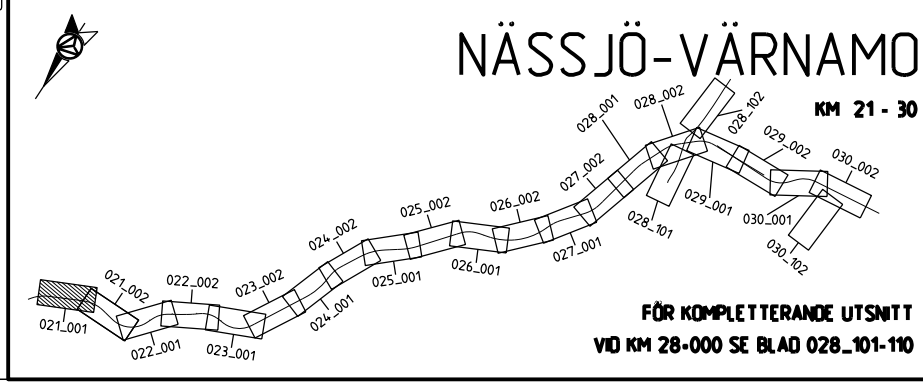
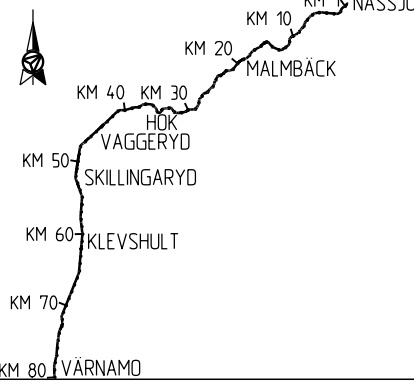
- #### ÖVRIGA BETECKNINGAR PÅ PLANKARTAN
- KM1+ 800 NYTT JÄRNVAGSPÅR, SPÄRMITT MED LANGDMÄTNING OCH HÖJDSÄTTNING
 - 35.80 NY KONTAKTLEDNINGSANLÄGGNING, UNGEFÄRLIGT LÄGE NY KONTAKTLEDNINGSBRYGGA, UNGEFÄRLIGT LÄGE

FASTSTÄLLS EJ

- KM1+ 800 BEFINTLIG SPÄRMITT JÄRNVÄG MED LANGDMÄTNING
- + - KOMMUNGRÄNS
- - - FASTIGHETSGRÄNS
- - - TRAKTSGRÄNS
- - - BEFINTLIGA RÄTTIGHETER
- - - BEFINTLIG VÄG, VÄGMITT
- - - BEFINTLIG BYGGNAD
- - - FASTIGHETSBETECKNING
- - - TRAKTSNAMN
- - - TRAFIKVERKETS FASTIGHET SOM BEHÅLLS JÄRNVAGSMARK MED AGANDERÄTT

KOORDINATSYSTEM

SYSTEM I PLAN: SWEREF 99 15 00, SYSTEM I HÖJD: RH 2000
DATUM GRUNDKARTA: 2022-10-28, DATUM FASTIGHETSKARTA: 2023-10-18



ANDR. ANDRNINGEN AVSER		GODKÄND AV		ANDR. DATUM	
TYP AV PLAN					
JÄRNVAGSPLAN					
LEVERANTÖR		AVDELNING		LEVERANS/ANDRINGS-PM	
AFRY		AFRY		TEKNIKOMRÅDE	
		UPPDRAGSNUMMER		GRÄNSKNINGSSTATUS / SYFTE	
		202827		GODKÄND	
TRAFIKVERKET		HALMSTAD-NÄSSJÖ		HANDLINGSTYP	
SKAPAD AV		NÄSSJÖ-VÄRNAMO ELEKTRIFIERING		GRÄNSKNINGSHANDLING	
M. LYKO/L. WASIK				ANLÄGGNINGSTYP	
GRANSKAD AV		PLANKARTA		KILOMETER-METER	
U. CLASSON				021+000 - 021+500	
GODKÄND AV		SKALA		BANDDEL	
EF		1:1000		732	
DATUM		FORMAT		RITNINGNUMMER PROJEKT	
2023-10-23		A3FF		168299-00-102-0021-0001	
		RITNINGNUMMER FÖRVALTNING		BLAD	
				001	
				NÄSTA BLAD	
				002	
				ANDR.	

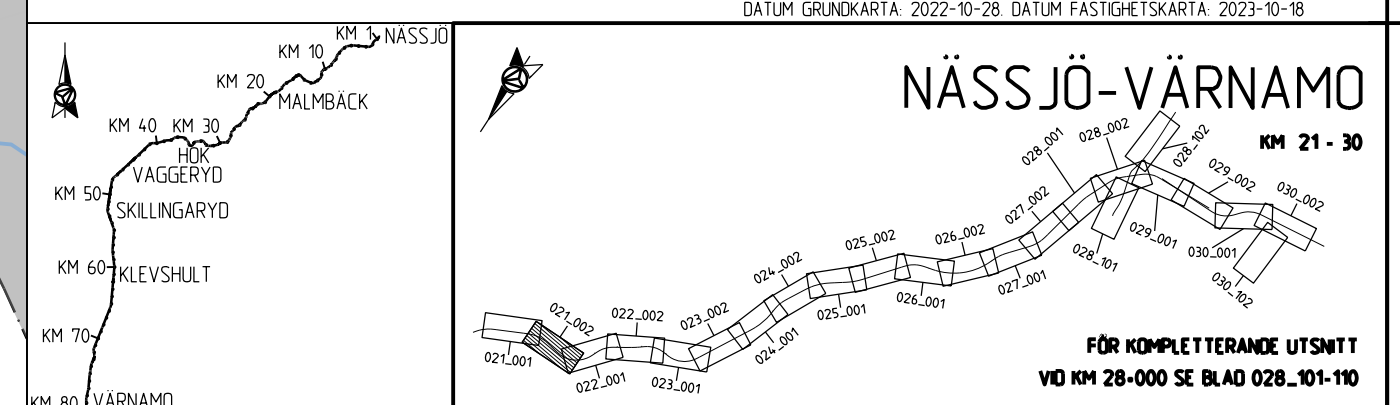
LAST RENDERED BY MICROSTATION 2023-10-28 10:00:00

LAST RENDERED BY AUTOCAD

188299-00-01-000_028-000.dwg
188299-00-01-000_028-000.dwg
188299-00-01-000_028-000.dwg
188299-00-01-000_028-000.dwg

Den här ritning är Trafikverkets egendom. Allt obehörigt begagnande av ritningen beivras enligt lag.
TRAFIKVERKET

188299-00-01-000_028-000.dwg
188299-00-01-000_028-000.dwg
188299-00-01-000_028-000.dwg
188299-00-01-000_028-000.dwg



ANDR. ANDRNINGEN AVSER		GODKÄND AV		ANDR. DATUM	
TYP AV PLAN					
JÄRNVAGSPLAN					
LEVERANTÖR		AVDELNING		LEVERANS/ANDRINGS-PM	
AFRY		AFRY		TEKNIKOMRÅDE	
		UPPRORGSNUMMER		GRANSKNINGSSTATUS / SYFTE	
		202827		GODKÄND	
TRAFIKVERKET		HALMSTAD-NÄSSJÖ		HANDLINGSTYP	
		NÄSSJÖ-VÄRNAMO ELEKTRIFIERING		GRÄNSKNINGSHANDLING	
SKAPAD AV		PLANKARTA		ANLÄGGNINGSTYP	
M. LYKO/L. WASIK				KILOMETER-METER	
GRANSKAD AV		SKALA		021+500 - 021+1000	
U. CLASSON		1:1000		BANDL	
GODKÄND AV		FORMAT		RITNINGNUMMER PROJEKT	
EF		A3FF		168299-00-102-0021-0002	
DATUM		RITNINGNUMMER FÖRVALTNING		BLAD	
2023-10-23				002	
				NÄSTA BLAD	
				001	
				ANDR.	

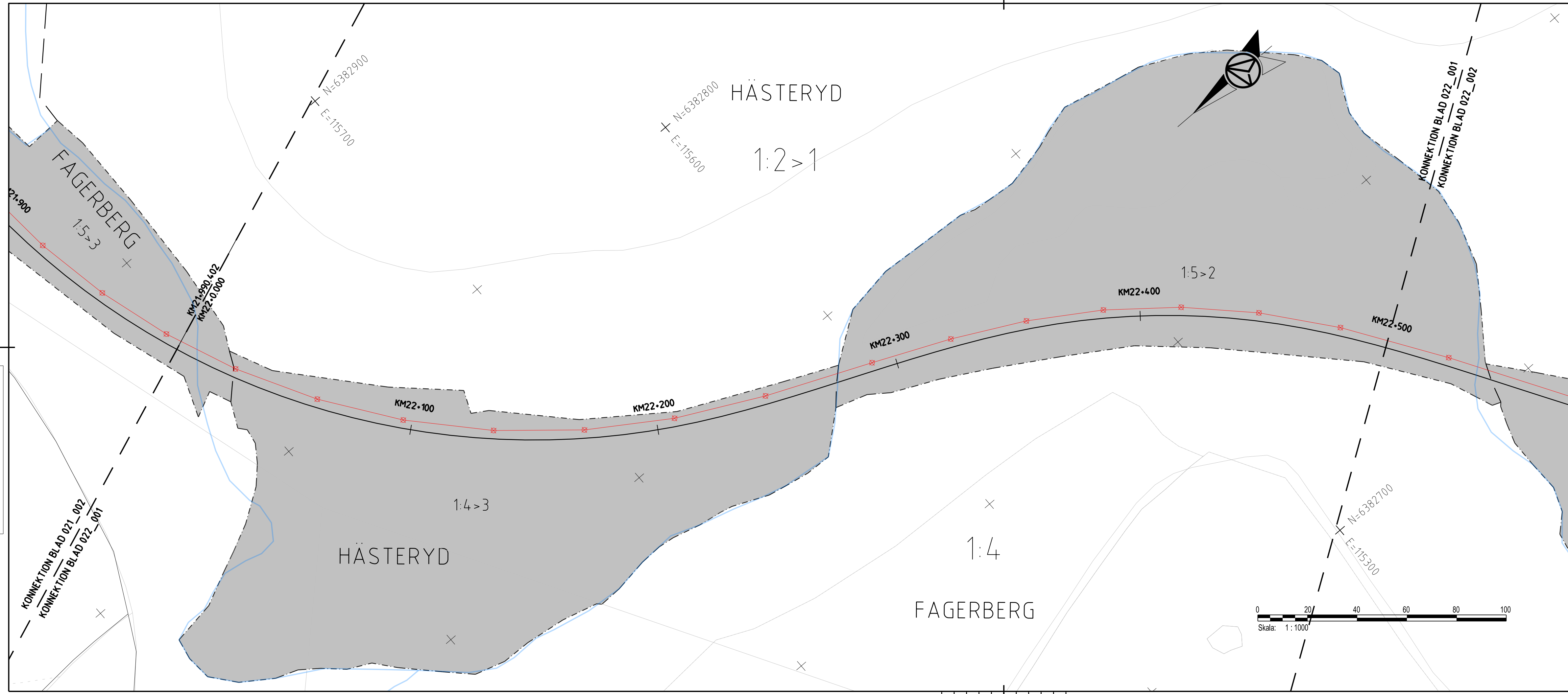
LAST RENDR BY MICROSTATION 2023-10-28 10:02:00 1:1000.dwg

LAST RENDR BY AUTOCAD

168299-00-102-002-001.dwg
168299-00-102-002-002.dwg
168299-00-102-002-003.dwg
168299-00-102-002-004.dwg
168299-00-102-002-005.dwg

Den här ritning är Trafikverkets egendom. Allt obehörigt begagnande av ritningen beivras enligt lag.
TRAFIKVERKET

168299-00-102-002-001.dwg
168299-00-102-002-002.dwg
168299-00-102-002-003.dwg
168299-00-102-002-004.dwg
168299-00-102-002-005.dwg



TECKENFÖRKLARING

FASTSTÄLLS

- MARKANSPRÅK**
- GRANS FÖR JÄRNVAGSPLAN
 - GRANS FÖR JÄRNVAGSMARK
 - AVGRÄNSNING MELLAN OLIKA TYPER AV MARKANSPRÅK
- J** NY JÄRNVAGSMARK MED AGANDERÄTT
- Js** NY JÄRNVAGSMARK MED SERVITUTSRÄTT
- Js** NY JÄRNVAGSMARK MED SERVITUTSRÄTT OCH TILLFÄLLIG NYTTJANDERÄTT
- T** TILLFÄLLIG NYTTJANDERÄTT GÄLLER FRÅN BYGGSTART TILL OCH MED TVÅ MÅNADER EFTER SLUTBESKUTNING
- T1** - TILLFÄLLIG NYTTJANDERÄTT FÖR ARBETSOMRÅDE
- T2** - TILLFÄLLIG NYTTJANDERÄTT FÖR UPPLAG
- T3** - TILLFÄLLIG NYTTJANDERÄTT FÖR BYGGTRAFIK
- T4** - TILLFÄLLIG NYTTJANDERÄTT FÖR BYGGTRAFIK FÄR EJ BLOCKERAS FÖR ALLMAN TRAFIK

VERKSAMHETER/ÅTGÄRDER SOM UNDTAS FRÅN FÖRBUD ENLIGT MILJÖBALKEN

SKYLDIGHETEN ATT GÖRA ANMÄLAN FÖR SAMRÅD ENLIGT 126 MB GÄLLER INTE FÖR DE VERKSAMHETER OCH ÅTGÄRDER SOM BEHOVS FÖR ATT BYGGA VÄGEN/JÄRNVÄGEN OCH SOM FASTSTÄLLS OCH INGÅR I VAGOMRÅDE FÖR ALLMAN VAG/JÄRNVAGSMARK ELLER OMRÅDE FÖR TILLFÄLLIG NYTTJANDERÄTT.

- FÖRBUD SOM AVSER VERKSAMHET ELLER ÅTGÄRD INOM GENERELLT BIOTOPSKYDDOMRÅDE (7:11 ZST. MB) GÄLLER EJ BYGGANDE AV ALLMAN VAG/JÄRNVAG
- FÖRBUD MOT ÅTGÄRD INOM STRANDSKYDDOMRÅDE (7:15 MB) GÄLLER EJ BYGGANDE AV ALLMAN VAG/JÄRNVAG
- B1** - BYGGLOV KRÄVS INTE FÖR BYGGANDE AV TRANSFORMATORSTATIONER
- B2** - BYGGLOV KRÄVS INTE FÖR UPPLAG OCH MATERIALGÅRDAR
- GRANS FÖR B2-YTA

ÖVRIGA BETECKNINGAR PÅ PLANKARTAN

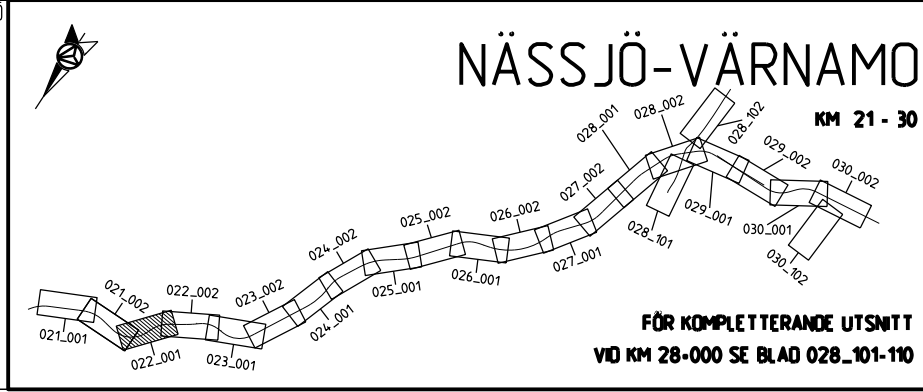
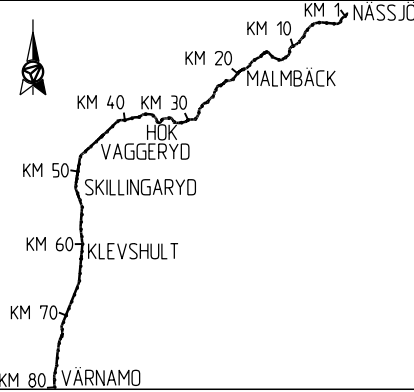
- KM1+ 800**
-35.80 NYTT JÄRNVAGSPÅR, SPÄRMITT MED LÅNGMÄTNING OCH HÖJDSÄTTNING
- NY KONTAKTLEDNINGSANLÄGGNING, UNGEFÄRLIGT LÄGE
- NY KONTAKTLEDNINGSBRYGGA, UNGEFÄRLIGT LÄGE

FASTSTÄLLS EJ

- KM1+ 800** BEFINTLIG SPÄRMITT JÄRNVAG MED LÅNGMÄTNING
- KOMMUNGRÄNS
- FASTIGHETSGRÄNS
- TRAKTSGRÄNS
- BEFINTLIGA RÄTTIGHETER
- BEFINTLIG VÄG, VÄGMITT
- BEFINTLIG BYGGNAD
- FASTIGHETSBETECKNING
- TRAKTSMÄTNING
- TRAFIKVERKETS FASTIGHET SOM BEHÅLLS SOM JÄRNVAGSMARK MED AGANDERÄTT

KOORDINATSYSTEM

SYSTEM I PLAN: SWEREF 99 15 00, SYSTEM I HÖJD: RH 2000
DATUM GRUNDKARTA: 2022-10-28, DATUM FASTIGHETSKARTA: 2023-10-18



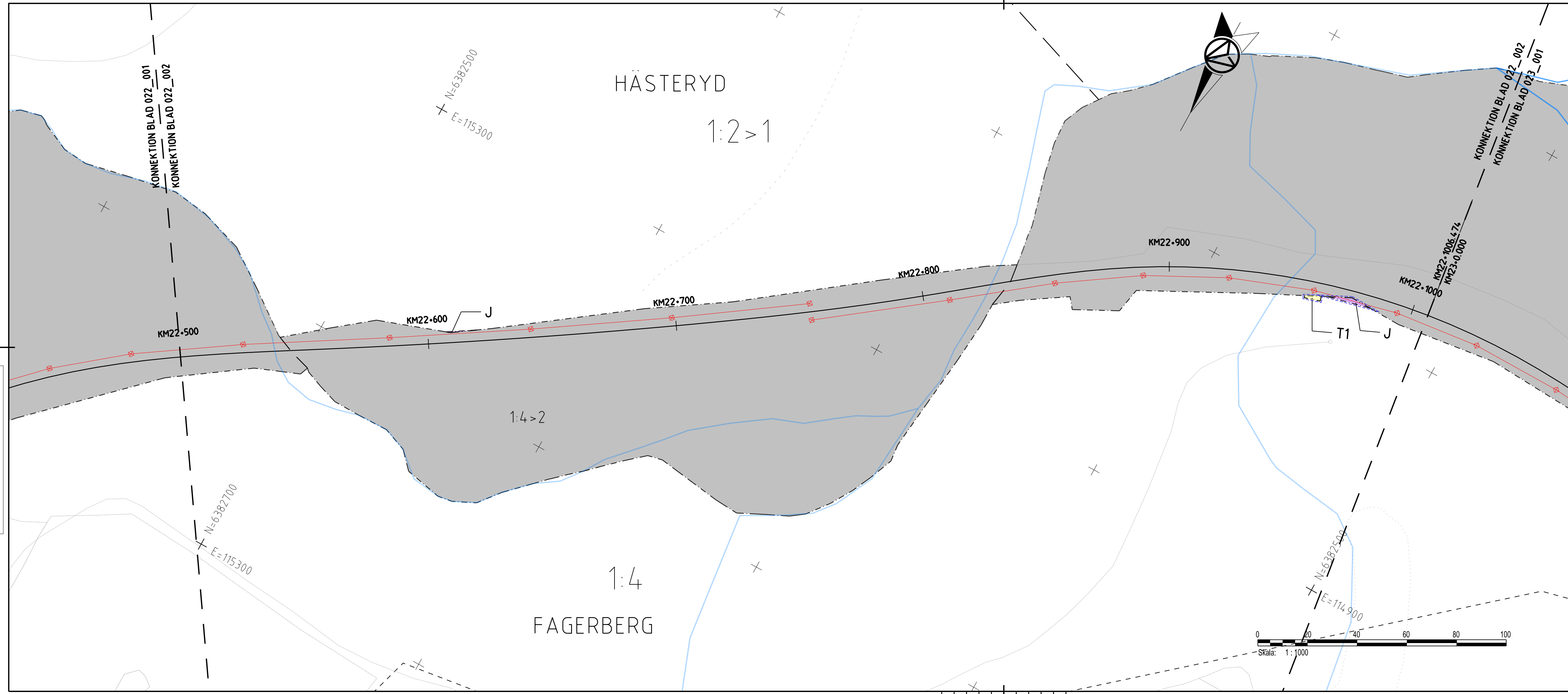
ANDR. ANDRINGEN AVSER		GODKÄND AV		ANDR. DATUM	
TYP AV PLAN					
JÄRNVAGSPLAN					
LEVERANTÖR		AVDELNING		LEVERANS/ANDRINGS-PM	
AFRY		AFRY			
		UPPDRAGSNUMMER		KONSTRUKTIONSNUMMER	
		202827			
TEKNIKOMRÅDE		GRANSKNINGSSTATUS / SYFTE		GODKÄND	
MARK					
HANDLINGSTYP		GRANSKNINGSHANDLING		ANLÄGGNINGSTYP	
KILOMETER-METER		BANDL			
022+000 - 022+500		732			
RITNINGSNUMMER PROJEKT		BLAD		NÄSTA BLAD	
168299-00-102-0022-0001		001		002	
GODKÄND AV		SKALA		FORMAT	
EF		1:1000		A3FF	
DATUM		RITNINGSNUMMER FÖRVALTNING		ANDR.	
2023-10-23					

LAST RENDERED BY MICROSTATION/2023-10-23 10:00:00

188299-00-00-0000_022-002.dwg
188299-00-00-0000_022-002.dwg
188299-00-00-0000_022-002.dwg
188299-00-00-0000_022-002.dwg

Den här ritning är Trafikverkets egendom. Allt obehörigt begagnande av ritningen beivras enligt lag.
TRAFIKVERKET

188299-00-00-0000_022-002.dwg
188299-00-00-0000_022-002.dwg
188299-00-00-0000_022-002.dwg
188299-00-00-0000_022-002.dwg



TECKENFÖRKLARING

FASTSTÄLLS MARKANSPRÅK

- GRANS FÖR JÄRNVAGSPÅR
- GRANS FÖR JÄRNVAGSMARK
- AVGRÄNSNING MELLAN OLIKA TYPER AV MARKANSPRÅK
- J** NY JÄRNVAGSMARK MED AGANDERÄTT
- Js** NY JÄRNVAGSMARK MED SERVITUTSRÄTT
- Js** NY JÄRNVAGSMARK MED SERVITUTSRÄTT OCH TILFÄLLIG NYTTJÄNDERÄTT
- T** TILFÄLLIG NYTTJÄNDERÄTT
- T1** - TILFÄLLIG NYTTJÄNDERÄTT FÖR ARBETSOMRÅDE
- T2** - TILFÄLLIG NYTTJÄNDERÄTT FÖR UPPLAG
- T3** - TILFÄLLIG NYTTJÄNDERÄTT FÖR BYGGTRAFIK
- T4** - TILFÄLLIG NYTTJÄNDERÄTT FÖR BYGGTRAFIK FÄR EJ BLOCKERAS FÖR ALLMAN TRAFIK

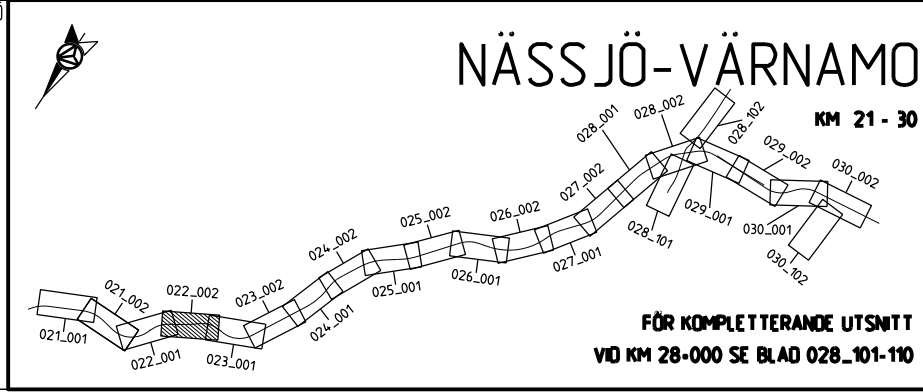
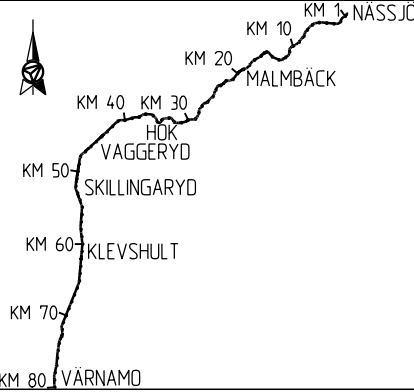
VERKSAMHETER/ÅTGÄRDER SOM UNDTAS FRÅN FÖRBUD ENLIGT MILJÖBALKEN

SKYLDIGHETEN ATT GÖRA ANMÄLAN FÖR SAMRÅD ENLIGT 126 MB GÄLLER INTE FÖR DE VERKSAMHETER OCH ÅTGÄRDER SOM BEHOVS FÖR ATT BYGGA VÄGEN/JÄRNVÄGEN OCH SOM FASTSTÄLLS OCH INGÅR I VÄGOMRÅDE FÖR ALLMAN VÄG/JÄRNVAGSMARK ELLER OMRÅDE FÖR TILFÄLLIG NYTTJÄNDERÄTT.

- FORBUD SOM AVSER VERKSAMHET ELLER ÅTGÄRD INOM GENERELLT BIOTOPSKYDDOMRÅDE (7:11 2ST. MB) GÄLLER EJ BYGGANDE AV ALLMAN VÄG/JÄRNVÄG
- FORBUD MOT ÅTGÄRD INOM STRANDSKYDDOMRÅDE (7:15 MB) GÄLLER EJ BYGGANDE AV ALLMAN VÄG/JÄRNVÄG
- B1** - BYGGLOV KRÄVS INTE FÖR BYGGANDE AV TRANSFORMATORSTATIONER
- B2** - BYGGLOV KRÄVS INTE FÖR UPPLAG OCH MATERIALGÅRDAR
- GRANS FÖR B2-YTA

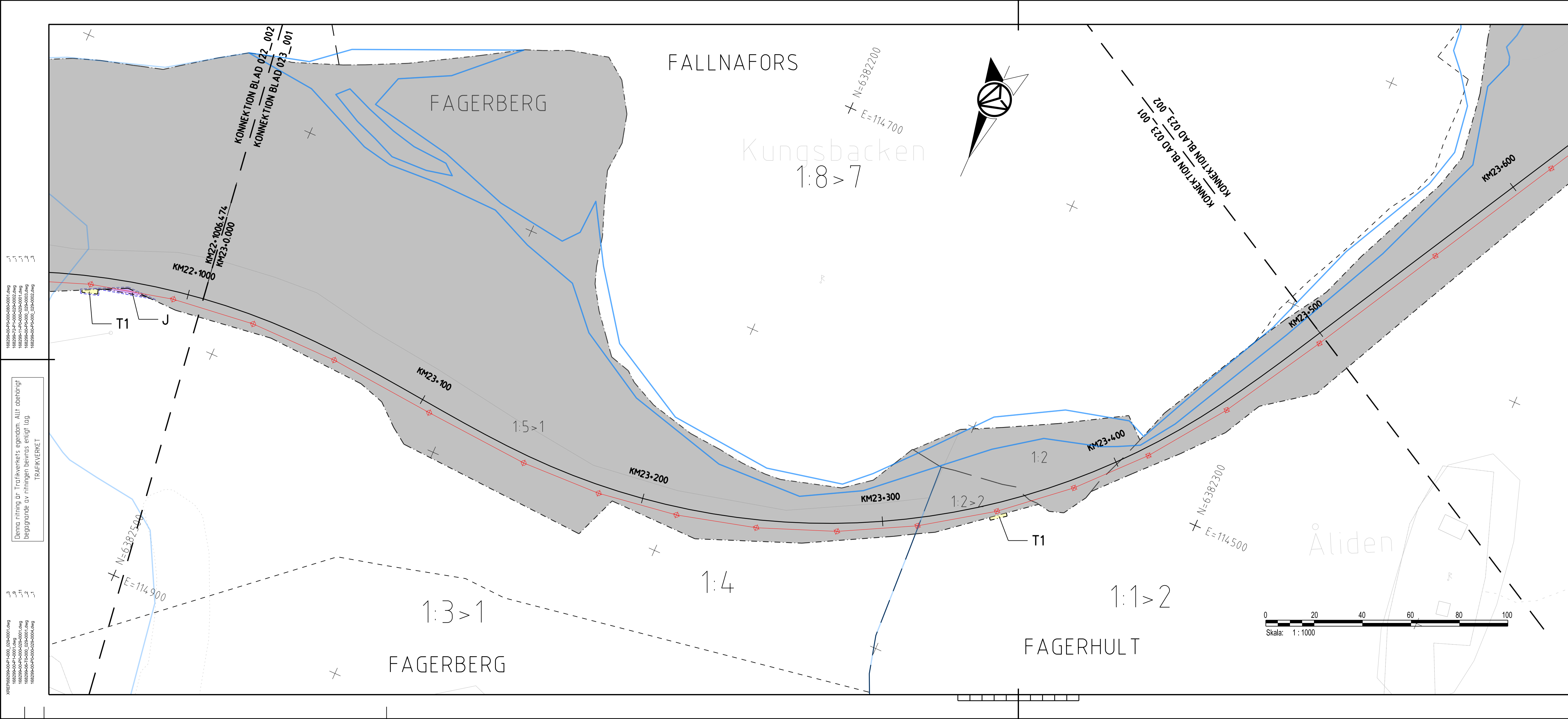
- #### ÖVRIGA BETECKNINGAR PÅ PLANKARTAN
- KM1+ 800** NYTT JÄRNVAGSPÅR, SPÄRMITT MED LÅNGMÄTNING OCH HÖJDSÄTTNING
 - 35.80** NY KONTAKTLEDNINGSANLÄGGNING, UNGEFÄRLIGT LÄGE
 - NY KONTAKTLEDNINGSBRYGGA, UNGEFÄRLIGT LÄGE

- #### FASTSTÄLLS EJ
- KM1+ 800** BEFINTLIG SPÄRMITT JÄRNVÄG MED LÅNGMÄTNING
 - KOMMUNGRÄNS
 - FASTIGHETSGRÄNS
 - TRAKTSGRÄNS
 - BEFINTLIGA RÄTTIGHETER
 - BEFINTLIG VÄG, VÄGMITT
 - BEFINTLIG BYGGNAD
 - FASTIGHETSBETECKNING
 - TRAKTSNAMN
 - TRAFIKVERKETS FASTIGHET SOM BEHÅLLS SOM JÄRNVAGSMARK MED AGANDERÄTT
- 13:1 NÄSSJÖ**
- #### KOORDINATSYSTEM
- SYSTEM I PLAN: SWEREF 99 15 00, SYSTEM I HÖJD: RH 2000
DATUM GRUNDKARTA: 2022-10-28, DATUM FASTIGHETSKARTA: 2023-10-18



ANDR. ANDRNINGEN AVSER		GODKÄND AV		ANDR. DATUM	
TYP AV PLAN					
JÄRNVAGSPÅR					
LEVERANTÖR	AVDELNING	LEVERANS/ANDRINGS-PM	TEKNIKOMRÅDE		
AFRY	AFRY		MARK		
	UPPDRAGSNUMMER	KONSTRUKTIONSNUMMER	GRÄNSKNINGSSTATUS / SYFTE		
	202827		GODKÄND		
TRAFIKVERKET	HALMSTAD-NÄSSJÖ		HANDLINGSTYP		
	NÄSSJÖ-VÄRNAMO ELEKTRIFIERING		GRÄNSKNINGSHANDLING		
SKAPAD AV	M. LYKO/L. WASIK		ANLÄGGNINGSTYP		
GRANSKAD AV	U. CLASSON		KILOMETER-METER		
GODKÄND AV	DATUM	SKALA	FORMAT	RITNINGSNUMMER FÖRVALTNING	BANDEL
EF	2023-10-23	1:1000	A3FF		022+500 - 022+1000
					732
					RITNINGSNUMMER PROJEKT
					168299-00-102-0022-0002
					BLAD
					002
					NÄSTA BLAD
					001
					ANDR.

LAST RENDER BY MICROSTATION 2023-10-28 10:02:02+0200.dwg



TECKENFÖRKLARING

FASTSTÄLLS MARKANSPRÅK

- GRANS FÖR JÄRNVAGSPLAN
- GRANS FÖR JÄRNVAGSMARK
- AVGRÄNSNING MELLAN ULKA TYPER AV MARKANSPRÅK
- J** NY JÄRNVAGSMARK MED AGANDERÄTT
- Js** NY JÄRNVAGSMARK MED SERVITUTSRÄTT
- Js** NY JÄRNVAGSMARK MED SERVITUTSRÄTT OCH TILLFÄLLIG NYTTJANDERÄTT
- T** TILLFÄLLIG NYTTJANDERÄTT GÄLLER FRÅN BYGGSTART TILL OCH MED TVÅ MÅNADER EFTER SLUTBESKUTNING
- T1** - TILLFÄLLIG NYTTJANDERÄTT FÖR ARBETSOMRÅDE
- T2** - TILLFÄLLIG NYTTJANDERÄTT FÖR UPPLAG
- T3** - TILLFÄLLIG NYTTJANDERÄTT FÖR BYGGTRAFIK
- T4** - TILLFÄLLIG NYTTJANDERÄTT FÖR BYGGTRAFIK FÄR EJ BLOCKERAS FÖR ALLMAN TRAFIK

VERKSAMHETER/ÅTGÄRDER SOM UNDTANTAS FRÅN FÖRBUD ENLIGT MILJÖBALKEN

SKYLDIGHETEN ATT GÖRA ANMÄLAN FÖR SAMRÅD ENLIGT 126 MB GÄLLER INTE FÖR DE VERKSAMHETER OCH ÅTGÄRDER SOM BEHOVS FÖR ATT BYGGA VÄGEN/JÄRNVÄGEN OCH SOM FASTSTÄLLS OCH INGÅR I VÄGOMRÅDE FÖR ALLMAN VAG/JÄRNVAGSMARK ELLER OMRÅDE FÖR TILLFÄLLIG NYTTJANDERÄTT.

- FÖRBUD SOM AVSER VERKSAMHET ELLER ÅTGÄRD INOM GENERELLT BIOTOPSKYDDOMRÅDE (7:11 ZST. MB) GÄLLER EJ BYGGANDE AV ALLMAN VAG/JÄRNVAG
- FÖRBUD MOT ÅTGÄRD INOM STRANDSKYDDOMRÅDE (7:15 MB) GÄLLER EJ BYGGANDE AV ALLMAN VAG/JÄRNVAG
- B1** - BYGGLOV KRÄVS INTE FÖR BYGGANDE AV TRANSFORMATORSTATIONER
- B2** - BYGGLOV KRÄVS INTE FÖR UPPLAG OCH MATERIALGÅRDAR
- GRANS FÖR B2-YTA

ÖVRIGA BETECKNINGAR PÅ PLANKARTAN

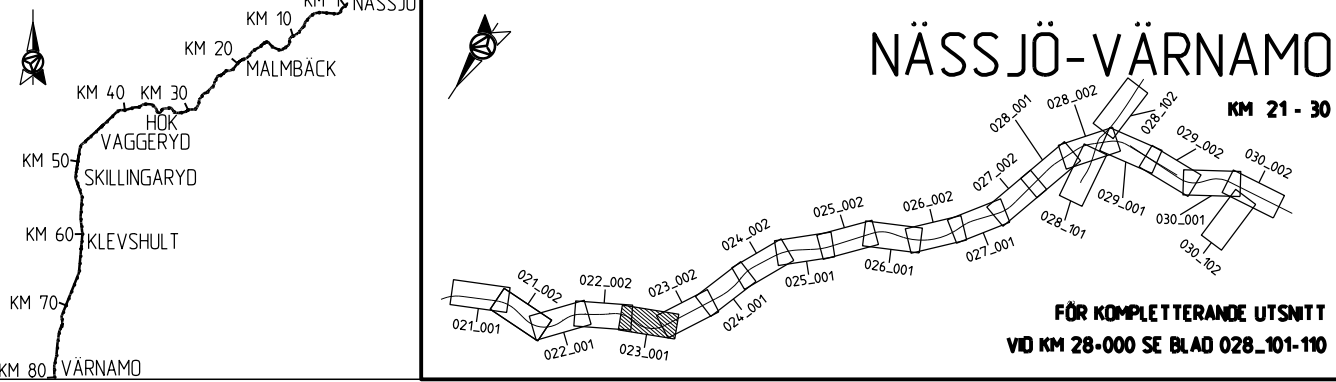
- KM1+ 800** NYTT JÄRNVAGSPÅR, SPÄRMITT MED LÅNGMÄTNING OCH HÖJDSÄTTNING
- 35'80** NY KONTAKTLEDNINGSANLÄGGNING, UNGEFÄRLIGT LÄGE NY KONTAKTLEDNINGSBRYGGA, UNGEFÄRLIGT LÄGE
- KM1+ 800** BEFINTLIG SPÄRMITT JÄRNVAG MED LÅNGMÄTNING
- KOMMUNGRÄNS
- FASTIGHETSGRÄNS
- TRAKTSGRÄNS
- BEFINTLIGA RÄTTIGHETER
- BEFINTLIG VÄG, VÄGMITT
- BEFINTLIG BYGGNAD
- FASTIGHETSBETECKNING
- TRAKTSNAMN
- TRAFIKVERKETS FASTIGHET SOM BEHÅLLS JÄRNVAGSMARK MED AGANDERÄTT

FASTSTÄLLS EJ

- KM1+ 800** BEFINTLIG SPÄRMITT JÄRNVAG MED LÅNGMÄTNING
- BEFINTLIG VÄG, VÄGMITT
- BEFINTLIG BYGGNAD
- FASTIGHETSBETECKNING
- TRAKTSNAMN
- TRAFIKVERKETS FASTIGHET SOM BEHÅLLS JÄRNVAGSMARK MED AGANDERÄTT

KOORDINATSYSTEM

SYSTEM I PLAN SWEREFF 99 15 00, SYSTEM I HÖJD: RH 2000
DATUM GRUNDKARTA: 2022-10-28, DATUM FASTIGHETSKARTA: 2023-10-18



Den här ritning är Trafikverkets egendom. Allt obehörigt bebyggande av ritningen beivras enligt lag.
TRAFIKVERKET

ANDR. ANDRNINGEN AVSER		GODKÄND AV		ANDR. DATUM	
TYP AV PLAN					
JÄRNVAGSPLAN					
LEVERANTÖR		AVDELNING		TEKNIKOMRÅDE	
AFRY		AFRY		MARK	
		UPPDRAGSNUMMER		GRÄNSKNINGSSTATUS / SYFTE	
		202827		GODKÄND	
TRAFIKVERKET		NÄSSJÖ-VÄRNAMO		HANDLINGSTYP	
HALMSTAD-NÄSSJÖ		NÄSSJÖ-VÄRNAMO		GRÄNSKNINGSHANDLING	
PLANKARTA		NÄSSJÖ-VÄRNAMO ELEKTRIFIERING		ANLÄGGNINGSTYP	
SKAPAD AV		M. LYKO/L. WASIK		KILOMETER-METER	
GRANSKAD AV		U. CLASSON		023+000 - 023+500	
GODKÄND AV		EF		BANDEL	
				732	
DATUM		2023-10-23		RITNINGSNUMMER PROJEKT	
				168299-00-102-0023-0001	
SKALA		1:1000		BLAD	
				001	
FORMAT		A3FF		NÄSTA BLAD	
				002	
RITNINGSNUMMER FÖRVALTNING				ANDR.	
				001	

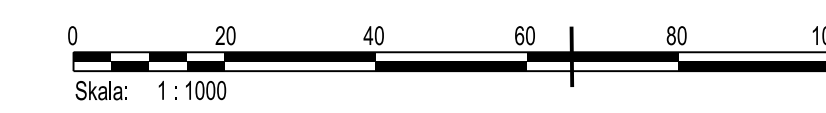
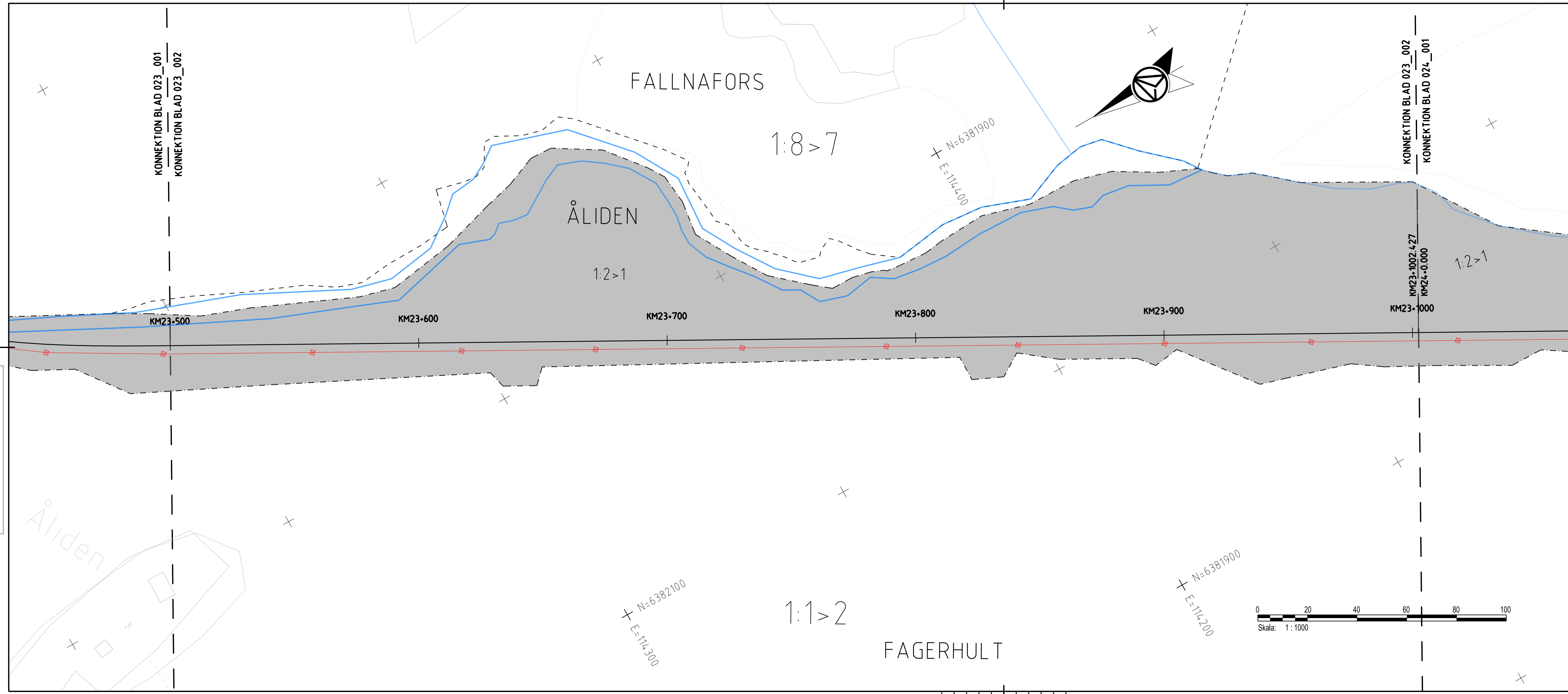
Den här ritning är Trafikverkets egendom. Allt obehörigt bebyggande av ritningen beivras enligt lag.
TRAFIKVERKET

LAST RENDER BY MICROSTATION/20231028/023-0023-0001.dwg 2023-10-28 08:33 AF481897

1882950-0000_023_000.dwg
1882950-0000_023_000.dwg
1882950-0000_023_000.dwg
1882950-0000_023_000.dwg
1882950-0000_023_000.dwg

Den här ritning är Trafikverkets egendom. Allt obehörigt begagnande av ritningen beivras enligt lag.
TRAFIKVERKET

1882950-0000_023_000.dwg
1882950-0000_023_000.dwg
1882950-0000_023_000.dwg
1882950-0000_023_000.dwg
1882950-0000_023_000.dwg



TECKENFÖRKLARING

FASTSTÄLLS MARKANSPRÅK

- GRANS FÖR JÄRNVAGSPLAN
- GRANS FÖR JÄRNVAGSMARK
- AVGRÄNSNING MELLAN OLIKA TYPER AV MARKANSPRÅK

- J** NY JÄRNVAGSMARK MED AGANDERÄTT
- Js** NY JÄRNVAGSMARK MED SERVITUTSRÄTT
- Js** NY JÄRNVAGSMARK MED SERVITUTSRÄTT OCH TILLFÄLLIG NYTTJÄNDERÄTT
- T** TILLFÄLLIG NYTTJÄNDERÄTT GÄLLER FRÅN BYGGSTART TILL OCH MED TVÅ MÅNADER EFTER SLUTBESKTNING

- T1** - TILLFÄLLIG NYTTJÄNDERÄTT FÖR ARBETSOMRÅDE
- T2** - TILLFÄLLIG NYTTJÄNDERÄTT FÖR UPPLAG
- T3** - TILLFÄLLIG NYTTJÄNDERÄTT FÖR BYGGTRAFIK
- T4** - TILLFÄLLIG NYTTJÄNDERÄTT FÖR BYGGTRAFIK FÄR EJ BLOCKERAS FÖR ALLMAN TRAFIK

VERKSAMHETER/ÅTGÄRDER SOM UNDTAS FRÅN FÖRBUD ENLIGT MILJÖBALKEN

SKYLDIGHETEN ATT GÖRA ANMÄLAN FÖR SAMRÅD ENLIGT 126 MB GÄLLER INTE FÖR DE VERKSAMHETER OCH ÅTGÄRDER SOM BEHOVS FÖR ATT BYGGA VÄGEN/JÄRNVÄGEN OCH SOM FASTSTÄLLS OCH INGÅR I VÄGOMRÅDE FÖR ALLMAN VÄG/JÄRNVAGSMARK ELLER OMRÅDE FÖR TILLFÄLLIG NYTTJÄNDERÄTT.

- FORBUD SOM AVSER VERKSAMHET ELLER ÅTGÄRD INOM GENERELLT BIOTOPSKYDDOMRÅDE (7:11 ZST. MB) GÄLLER EJ BYGGANDE AV ALLMAN VÄG/JÄRNVÄG
- FORBUD MOT ÅTGÄRD INOM STRANDSKYDDOMRÅDE (7:15 MB) GÄLLER EJ BYGGANDE AV ALLMAN VÄG/JÄRNVÄG
- B1 - BYGGLOV KRÄVS INTE FÖR BYGGANDE AV TRANSFORMATORSTATIONER
- B2 - BYGGLOV KRÄVS INTE FÖR UPPLAG OCH MATERIALGÅRDAR
- GRANS FÖR B2-YTA

ÖVRIGA BETECKNINGAR PÅ PLANKARTAN

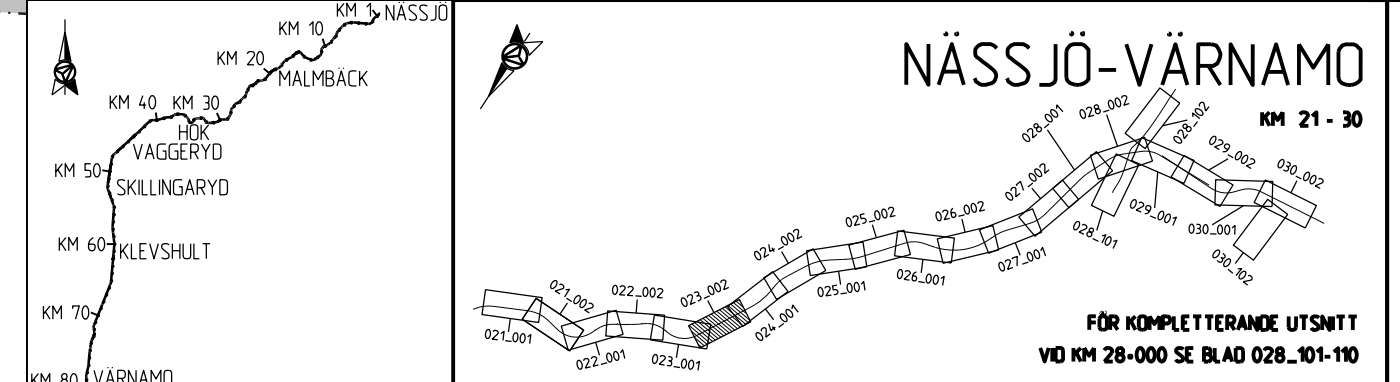
- KM1+ 800**
-35.80 NYTT JÄRNVAGSPÅR, SPÄRMITT MED LÅNGMÄTNING OCH HÖJDSÄTTNING
- NY KONTAKTLEDNINGSANLÄGGNING, UNGEFÄRLIGT LÄGE
- NY KONTAKTLEDNINGSBRYGGA, UNGEFÄRLIGT LÄGE

FASTSTÄLLS EJ

- KM1+ 800** BEFINTLIG SPÄRMITT JÄRNVÄG MED LÅNGMÄTNING
- KOMMUNGRÄNS
- FASTIGHETSGRÄNS
- TRAKTSGRÄNS
- BEFINTLIGA RÄTTIGHETER
- BEFINTLIG VÄG, VÄGMITT
- BEFINTLIG BYGGNAD
- FASTIGHETSBETECKNING
- TRAKTSNAMN
- TRAFIKVERKETS FASTIGHET SOM BEHÅLLS SOM JÄRNVAGSMARK MED AGANDERÄTT

KOORDINATSYSTEM

SYSTEM I PLAN: SWEREF 99 15 00, SYSTEM I HÖJD: RH 2000
DATUM GRUNDKARTA: 2022-10-28, DATUM FASTIGHETSKARTA: 2023-10-18



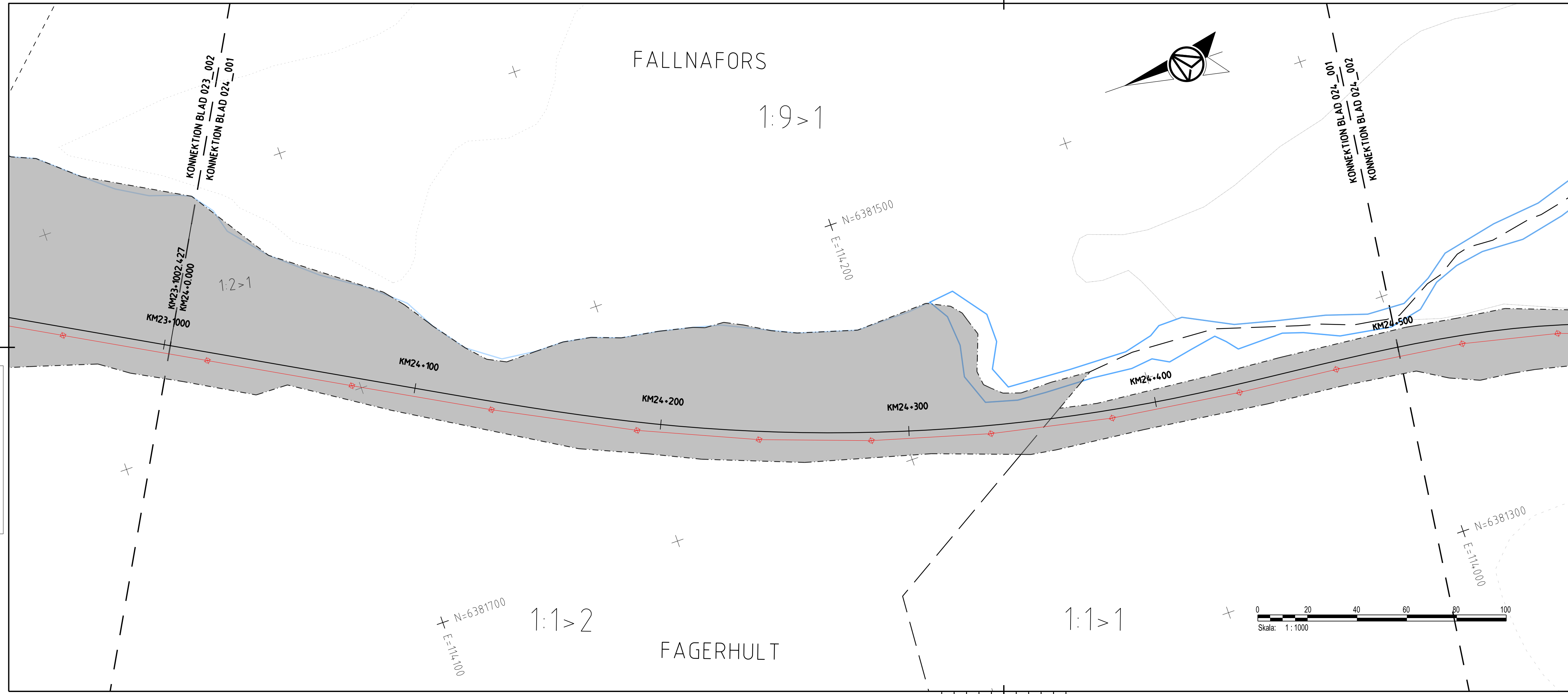
ANDR. ANDRNINGEN AVSER		GODKÄND AV		ANDR. DATUM	
TYP AV PLAN					
JÄRNVAGSPLAN					
LEVERANTÖR	AVDELNING	LEVERANS/ÄNDRINGS-PM	TEKNIKOMRÅDE		
AFRY	AFRY		MARK		
	UPPDRAGSNUMMER	KONSTRUKTIONNUMMER	GRÄNSKNINGSSTATUS / SYFTE		
	202827		GODKÄND		
TRAFIKVERKET	HALMSTAD-NÄSSJÖ		HANDLINGSTYP		
	NÄSSJÖ-VÄRNAMO ELEKTRIFIERING		GRÄNSKNINGSHANDLING		
SKAPAD AV	M. LYKO/L. WASIK	PLANKARTA	ANLÄGGNINGSTYP		
GRANSKAD AV	U. CLASSON		KILOMETER-METER		
GODKÄND AV	EF	SKALA	023+500 - 023+1000	BANDEL	
	DATUM	FORMAT		732	
	2023-10-23	A3FF		RITNINGNUMMER PROJEKT	
		RITNINGNUMMER FÖRVALTNING	168299-00-102-0023-0002		
		BLAD	002	NÄSTA BLAD	ANDR.
				001	

LAST RENDRER BY AUTOCAD

1882926-00-000_023_000.dwg
1882926-00-000_023_000.dwg
1882926-00-000_023_000.dwg
1882926-00-000_023_000.dwg
1882926-00-000_023_000.dwg

Den här ritning är Trafikverkets egendom. Allt obehörigt begagnande av ritningen beivras enligt lag.
TRAFIKVERKET

1882926-00-000_023_000.dwg
1882926-00-000_023_000.dwg
1882926-00-000_023_000.dwg
1882926-00-000_023_000.dwg
1882926-00-000_023_000.dwg

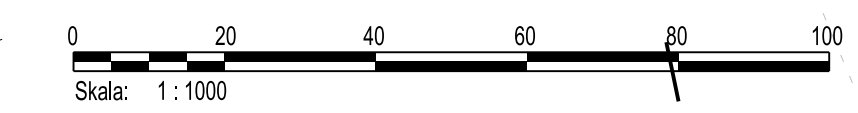


FALLNAFORS
1:9 > 1

N=6381700
E=114100
1:1 > 2

FAGERHULT

1:1 > 1



TECKENFÖRKLARING

FASTSTÄLLS MARKANSPRÅK

- GRANS FÖR JÄRNVAGSPLAN
- GRANS FÖR JÄRNVAGSMARK
- AVGRÄNSNING MELLAN OLIKA TYPER AV MARKANSPRÅK
- J** NY JÄRNVAGSMARK MED AGANDERÄTT
- Js** NY JÄRNVAGSMARK MED SERVITUTSRÄTT
- Js** NY JÄRNVAGSMARK MED SERVITUTSRÄTT OCH TILFÄLLIG NYTTJÄNDERÄTT
- T** TILFÄLLIG NYTTJÄNDERÄTT GÄLLER FRÅN BYGGSTART TILL OCH MED TVÅ MÅNADER EFTER SLUTBESKUTNING
- T1** - TILFÄLLIG NYTTJÄNDERÄTT FÖR ARBETSOMRÅDE
- T2** - TILFÄLLIG NYTTJÄNDERÄTT FÖR UPPLAG
- T3** - TILFÄLLIG NYTTJÄNDERÄTT FÖR BYGGTRAFIK
- T4** - TILFÄLLIG NYTTJÄNDERÄTT FÖR BYGGTRAFIK FÄR EJ BLOCKERAS FÖR ALLMAN TRAFIK

VERKSAMHETER/ÅTGÄRDER SOM UNDTAS FRÅN FÖRBUD ENLIGT MILJÖBALKEN

SKYLDIGHETEN ATT GÖRA ANMÄLAN FÖR SAMRÅD ENLIGT 126 MB GÄLLER INTE FÖR DE VERKSAMHETER OCH ÅTGÄRDER SOM BEHOVS FÖR ATT BYGGA VÄGEN/JÄRNVÄGEN OCH SOM FASTSTÄLLS OCH INGÅR I VAGOMRÅDE FÖR ALLMAN VAG/JÄRNVAGSMARK ELLER OMRÅDE FÖR TILFÄLLIG NYTTJÄNDERÄTT.

- FÖRBUD SOM AVSER VERKSAMHET ELLER ÅTGÄRD INOM GENERELLT BIOTOPSKYDDOMRÅDE (7:11 ZST. MB) GÄLLER EJ BYGGANDE AV ALLMAN VAG/JÄRNVAG
- FÖRBUD MOT ÅTGÄRD INOM STRANDSKYDDOMRÅDE (7:15 MB) GÄLLER EJ BYGGANDE AV ALLMAN VAG/JÄRNVAG
- B1** - BYGGLOV KRÄVS INTE FÖR BYGGANDE AV TRANSFORMATORSTATIONER
- B2** - BYGGLOV KRÄVS INTE FÖR UPPLAG OCH MATERIALGÅRDAR
- GRANS FÖR B2-YTA

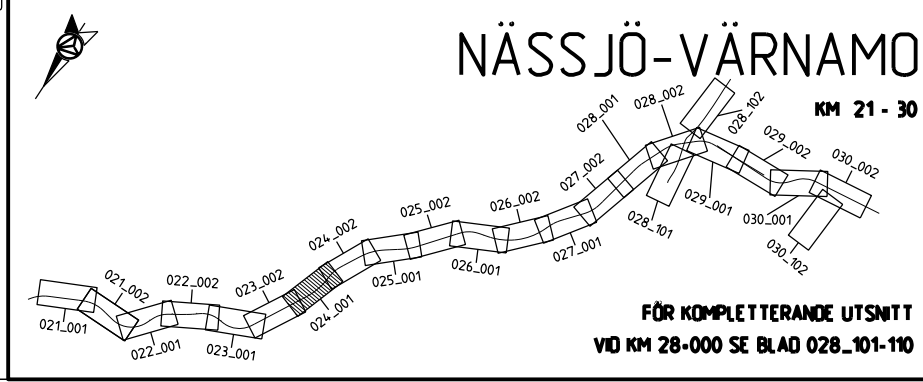
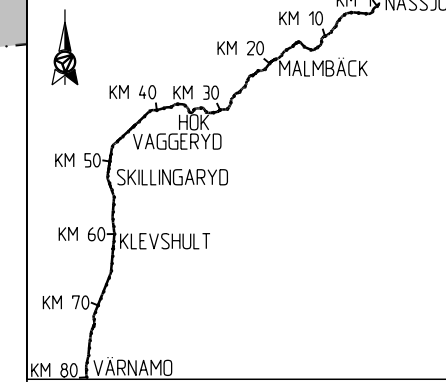
- #### ÖVRIGA BETECKNINGAR PÅ PLANKARTAN
- KM1+800**
-35.80 NYTT JÄRNVAGSSPÅR, SPÅRMITT MED LANGDMÄTNING OCH HÖJDSÄTTNING
 - NY KONTAKTLEDNINGSANLÄGGNING, UNGEFÄRLIGT LÄGE
 - NY KONTAKTLEDNINGSBRYGGA, UNGEFÄRLIGT LÄGE

FASTSTÄLLS EJ

- KM1+800** BEFINTLIG SPÅRMITT JÄRNVAG MED LANGDMÄTNING
- KOMMUNGRÄNS
- FASTIGHETSGRÄNS
- TRAKTSGRÄNS
- BEFINTLIGA RÄTTIGHETER
- BEFINTLIG VÄG, VÄGMITT
- BEFINTLIG BYGGNAD
- FASTIGHETSBETECKNING
- TRAKTNSNAMN
- TRAFIKVERKETS FASTIGHET SOM BEHÅLLS SOM JÄRNVAGSMARK MED AGANDERÄTT

KOORDINATSYSTEM

SYSTEM I PLAN: SWEREF 99 15 00, SYSTEM I HÖJD: RH 2000
DATUM GRUNDKARTA: 2022-10-28, DATUM FASTIGHETSKARTA: 2023-10-18



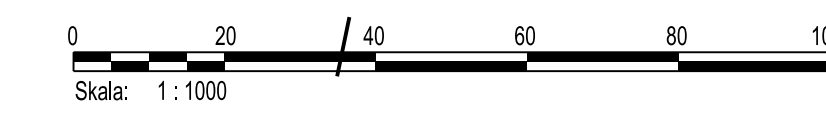
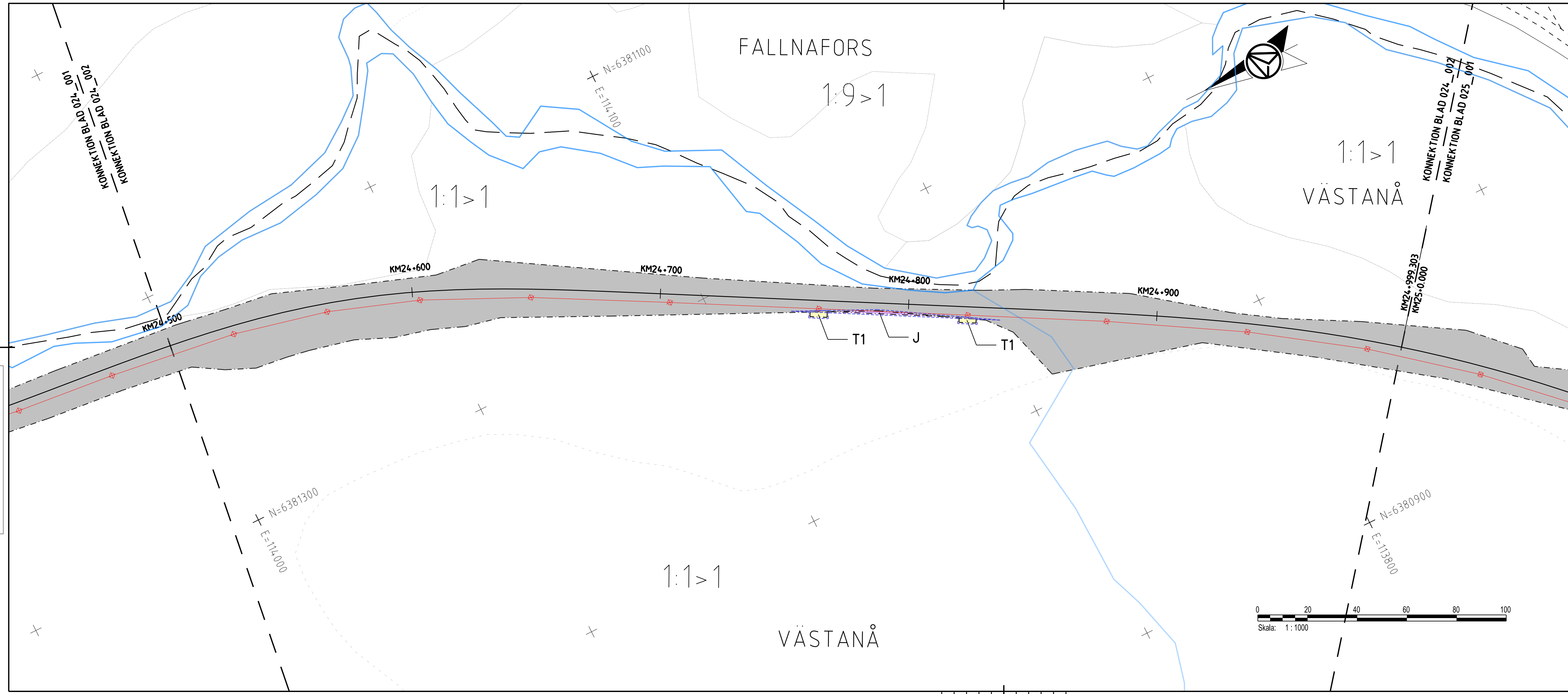
ANDR. ANDRINGEN AVSER		GODKÄND AV		ANDR. DATUM	
TYP AV PLAN					
JÄRNVAGSPLAN					
LEVERANTÖR		AVDELNING		TEKNIKOMRÅDE	
AFRY		AFRY		MARK	
		UPPDRAGSNUMMER		GRÄNSKNINGSSTATUS / SYFTE	
		202827		GODKÄND	
		KONSTRUKTIONSNUMMER		HANDLINGSTYP	
				GRÄNSKNINGSHANDLING	
				ANLÄGGNINGSTYP	
SKAPAD AV		PLANKARTA		KILOMETER-METER	
M. LYKO/L. WASIK				024+000 - 024+500	
GRANSKAD AV		SKALA		BANDEL	
U. CLASSON		1:1000		732	
GODKÄND AV		FORMAT		RITNINGSNUMMER PROJEKT	
EF		A3FF		168299-00-102-0024-0001	
DATUM		RITNINGSNUMMER FÖRVALTNING		BLAD	
2023-10-23				001	
				NÄSTA BLAD	
				002	
				ANDR.	

LAST RENDRER BY AUTOCAD

168299-00-01-000_024_001.dwg
168299-00-01-000_024_002.dwg
168299-00-01-000_024_003.dwg
168299-00-01-000_024_004.dwg
168299-00-01-000_024_005.dwg

Den här ritning är Trafikverkets egendom. Allt obehörigt begagnande av ritningen beivras enligt lag.
TRAFIKVERKET

168299-00-01-000_024_001.dwg
168299-00-01-000_024_002.dwg
168299-00-01-000_024_003.dwg
168299-00-01-000_024_004.dwg
168299-00-01-000_024_005.dwg



TECKENFÖRKLARING

FASTSTÄLLS MARKANSPRÅK

- GRANS FÖR JÄRNVAGSPLAN
- - - GRANS FÖR JÄRNVAGSMARK
- - - AVGRÄNSNING MELLAN OLIKA TYPER AV MARKANSPRÅK
- J** NY JÄRNVAGSMARK MED AGANDERÄTT
- Js** NY JÄRNVAGSMARK MED SERVITUTSRÄTT
- Js** NY JÄRNVAGSMARK MED SERVITUTSRÄTT OCH TILLFÄLLIG NYTTJÄNDERÄTT
- T** TILLFÄLLIG NYTTJÄNDERÄTT GÄLLER FRÅN BYGGSTART TILL OCH MED TVÅ MÅNADER EFTER SLUTBESIKTNING
- T1** - TILLFÄLLIG NYTTJÄNDERÄTT FÖR ARBETSOMRÅDE
- T2** - TILLFÄLLIG NYTTJÄNDERÄTT FÖR UPPLAG
- T3** - TILLFÄLLIG NYTTJÄNDERÄTT FÖR BYGGTRAFIK
- T4** - TILLFÄLLIG NYTTJÄNDERÄTT FÖR BYGGTRAFIK FÄR EJ BLOCKERAS FÖR ALLMAN TRAFIK

VERKSAMHETER/ÅTGÄRDER SOM UNDTAS FRÅN FÖRBUD ENLIGT MILJÖBALKEN

SKYLDIGHETEN ATT GÖRA ANMÄLAN FÖR SAMRÅD ENLIGT 126 MB GÄLLER INTE FÖR DE VERKSAMHETER OCH ÅTGÄRDER SOM BEHOVS FÖR ATT BYGGA VÄGEN/JÄRNVÄGEN OCH SOM FASTSTÄLLS OCH INGÅR I VÄGOMRÅDE FÖR ALLMAN VÄG/JÄRNVAGSMARK ELLER OMRÅDE FÖR TILLFÄLLIG NYTTJÄNDERÄTT.

- - - FÖRBUD SOM AVSER VERKSAMHET ELLER ÅTGÄRD INOM GENERELLT BIOTOPSKYDDSMRÅDE (7:11 ZST. MB) GÄLLER EJ BYGGANDE AV ALLMAN VÄG/JÄRNVAG
- - - FÖRBUD MOT ÅTGÄRD INOM STRANDSKYDDSMRÅDE (7:15 MB) GÄLLER EJ BYGGANDE AV ALLMAN VÄG/JÄRNVAG
- B1** - BYGGLOV KRÄVS INTE FÖR BYGGANDE AV TRANSFORMATORSTATIONER
- B2** - BYGGLOV KRÄVS INTE FÖR UPPLAG OCH MATERIALGÅRDAR
- GRANS FÖR B2-YTA

ÖVRIGA BETECKNINGAR PÅ PLANKARTAN

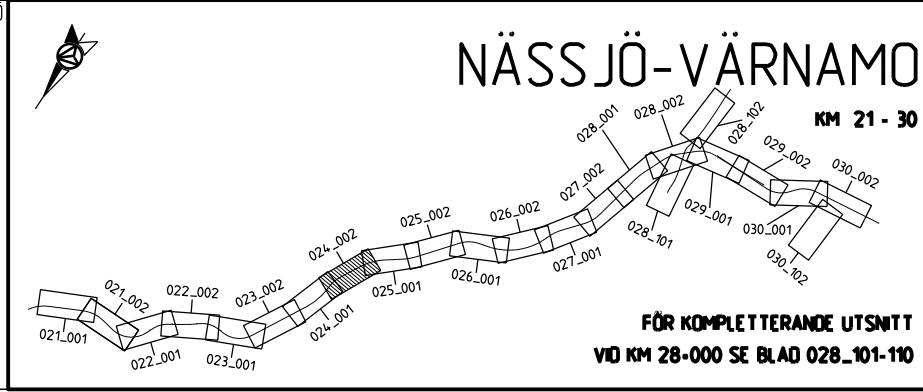
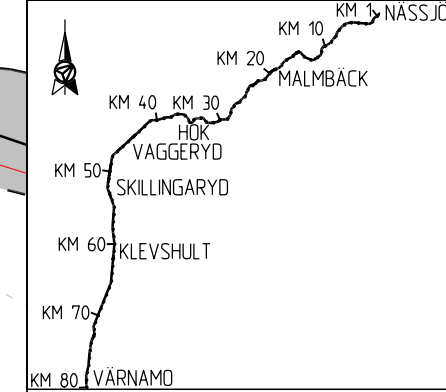
- KM1+ 800** NYTT JÄRNVAGSSPÅR, SPÅRMITT MED LÅNGDMÄTNING OCH HÖJDSÄTTNING
- 35.80** NY KONTAKTLEDNINGSANLÄGGNING, UNGEFÄRLIGT LÄGE
- +** NY KONTAKTLEDNINGSBRYGGA, UNGEFÄRLIGT LÄGE

FASTSTÄLLS EJ

- KM1+ 800** BEFINTLIG SPÅRMITT JÄRNVÄG MED LÅNGDMÄTNING
- +** KOMMUNGRÄNS
- - - FASTIGHETSGRÄNS
- - - TRAKTSGRÄNS
- - - BEFINTLIGA RÄTTIGHETER
- - - BEFINTLIG VÄG, VÄGMITT
- - - BEFINTLIG BYGGNAD
- - - FASTIGHETSBETECKNING
- - - TRAKTSMÄTNING
- - - TRAKTSMÄTNING
- - - TRAFIKVERKETS FASTIGHET SOM BEHÅLLS SOM JÄRNVAGSMARK MED AGANDERÄTT

KOORDINATSYSTEM

SYSTEM I PLAN: SWEREF 99 15 00, SYSTEM I HÖJD: RH 2000
DATUM GRUNDKARTA: 2022-10-28, DATUM FASTIGHETSKARTA: 2023-10-18



ANDR. ANDRNINGEN AVSER		GODKÄND AV		ANDR. DATUM	
TYP AV PLAN					
JÄRNVAGSPLAN					
LEVERANTÖR	AVDELNING	LEVERANS/ANDRINGS-PM	TEKNIKOMRÅDE		
AFRY	AFRY		MARK		
	UPPDRAGSNUMMER	KONSTRUKTIONSNUMMER	GRÄNSKNINGSSTATUS / SYFTE		
	202827		GODKÄND		
TRAFIKVERKET	HALMSTAD-NÄSSJÖ		HANDLINGSTYP		
	NÄSSJÖ-VÄRNAMO ELEKTRIFIERING		GRÄNSKNINGSHANDLING		
SKAPAD AV	M. LYKO/L. WASIK	PLANKARTA	ANLÄGGNINGSTYP		
GRANSKAD AV	U. CLASSON		KILOMETER-METER	024+500 - 024+1000	BANDEL
GODKÄND AV	EF	SKALA	1:1000		732
	DATUM	FORMAT	A3FF	RITNINGSNUMMER FÖRVALTNING	168299-00-102-0024-0002
	2023-10-23	BLAD	002	NÄSTA BLAD	001
		ANDR.			

LAST RENDRER BY MICROSAT/TAFIB/8299-00-102-0024-0002.dwg 2023-10-28 08:33

LAST RENDRER BY AUTOCAD