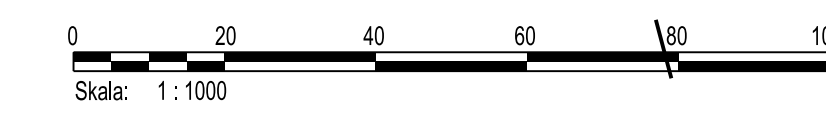
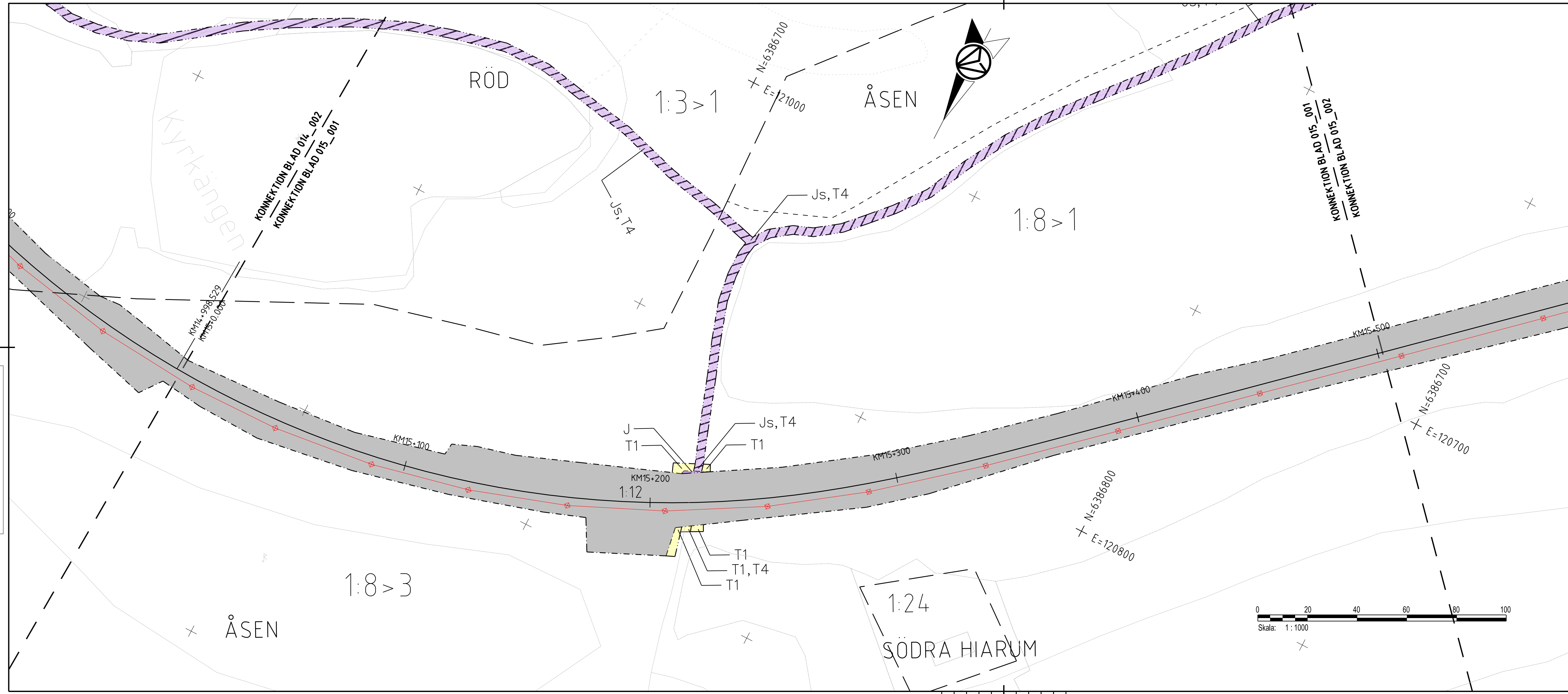


188299-000-014-000_001.dwg
188299-000-014-000_002.dwg
188299-000-014-000_003.dwg
188299-000-014-000_004.dwg
188299-000-014-000_005.dwg

Den här ritning är Trafikverkets egendom. Allt obehörigt begagnande av ritningen beivras enligt lag.
TRAFIKVERKET

188299-000-014-000_001.dwg
188299-000-014-000_002.dwg
188299-000-014-000_003.dwg
188299-000-014-000_004.dwg
188299-000-014-000_005.dwg



TECKENFÖRKLARING

FASTSTÄLLS MARKANSPRÅK

- GRÄNS FÖR JÄRNVAGSPÅN
- GRÄNS FÖR JÄRNVAGSMARK
- AVGRÄNSNING MELLAN OLIKA TYPER AV MARKANSPRÅK
- J** NY JÄRNVAGSMARK MED AGANDERÄTT
- Js** NY JÄRNVAGSMARK MED SERVITUTSRÄTT
- Js** NY JÄRNVAGSMARK MED SERVITUTSRÄTT OCH TILFÄLLIG NYTTJÄNDERÄTT
- T** TILFÄLLIG NYTTJÄNDERÄTT GÄLLER FRÅN BYGGESTART TILL OCH MED TVÅ MÅNADER EFTER SLUTBESKTNING

VERKSAMHETER/ÅTGÄRDER SOM UNDTANTAS FRÅN FÖRBUD ENLIGT MILJÖBALKEN

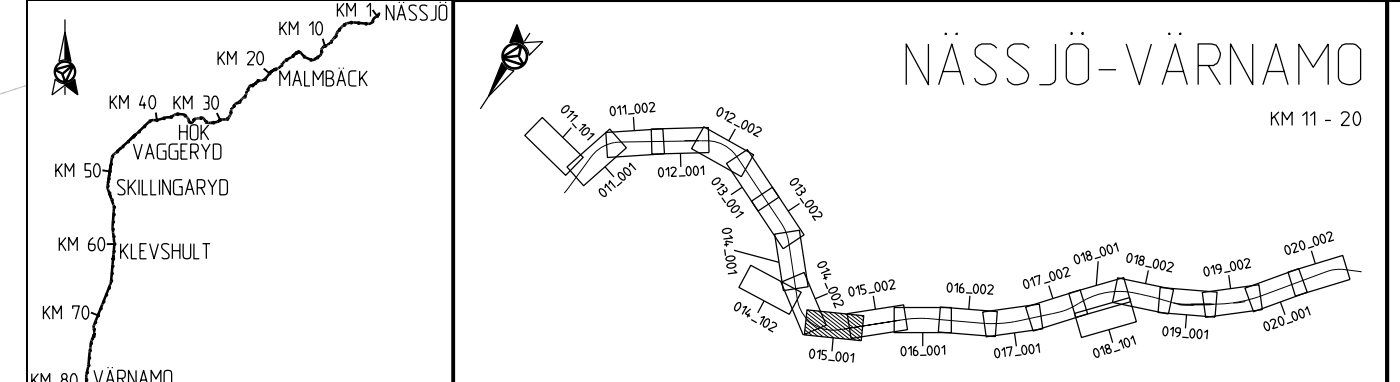
SKYLDIGHETEN ATT GÖRA ANMÄLAN FÖR SAMRÅD ENLIGT 126 MB GÄLLER INTE FÖR DE VERKSAMHETER OCH ÅTGÄRDER SOM BEHOVS FÖR ATT BYGGA VÄGEN/JÄRNVÄGEN OCH SOM FASTSTÄLLS OCH INGÅR I VÄGOMRÅDE FÖR ALLMAN VÄG/JÄRNVAGSMARK ELLER OMRÅDE FÖR TILFÄLLIG NYTTJÄNDERÄTT.

FASTSTÄLLS EJ

- KM1+800 NYTT JÄRNVAGSPÅR, SPÄRMITT MED LÅNGMÄTNING OCH HÖJDSÄTTNING
- NY KONTAKTLEDNINGSANLÄGGNING, UNGEFÄRLIGT LÄGE
- NY KONTAKTLEDNINGSBRYGGA, UNGEFÄRLIGT LÄGE
- BEFINTLIG SPÄRMITT JÄRNVÄG MED LÅNGMÄTNING
- KOMMUNGRÄNS
- FASTIGHETSGRÄNS
- TRAKTSGRÄNS
- BEFINTLIGA RÄTTIGHETER
- BEFINTLIG VÄG, VÄGMITT
- BEFINTLIG BYGGNAD
- FASTIGHETSBETECKNING
- TRAKTSNAMN
- TRAFIKVERKETS FASTIGHET SOM BEHÅLLS JÄRNVAGSMARK MED AGANDERÄTT

KOORDINATSYSTEM

SYSTEM I PLAN: SWEREF 99 15 00, SYSTEM I HÖJD: RH 2000
DATUM GRUNDKARTA: 2022-10-28, DATUM FASTIGHETSKARTA: 2023-10-18



ANDR. ANDRNINGEN AVSER		GODKÄND AV		ANDR. DATUM	
TYP AV PLAN					
JÄRNVAGSPLAN					
LEVERANTÖR	AVDELNING	LEVERANS/ÄNDRINGS-PM	TEKNIKOMRÅDE		
AFRY	AFRY		MARK		
	UPPDRAGSNUMMER	KONSTRUKTIONSNUMMER	GRÄNSKÄNNINGSSTATUS / SYFTE		
	202827		GODKÄND		
TRAFIKVERKET	HALMSTAD-NÄSSJÖ		HANDLINGSTYP		
	NÄSSJÖ-VÄRNAMO ELEKTRIFIERING		GRÄNSKÄNNINGSHANDLING		
SKAPAD AV	M. LYKO/L. WASIK	PLANKARTA	KILOMETER-METER	015+000-015+500	BANDEL
GRANSKAD AV	U. CLASSON	SKALA	168299-00-102-0015-0001		732
GODKÄND AV	EF	DATUM	2023-10-23	SKALA	1:1000
		FORMAT	A3FF	RITNINGSNUMMER FÖRVALTNING	
		BLAD	001	NÄSTA BLAD	002
		ANDR.			

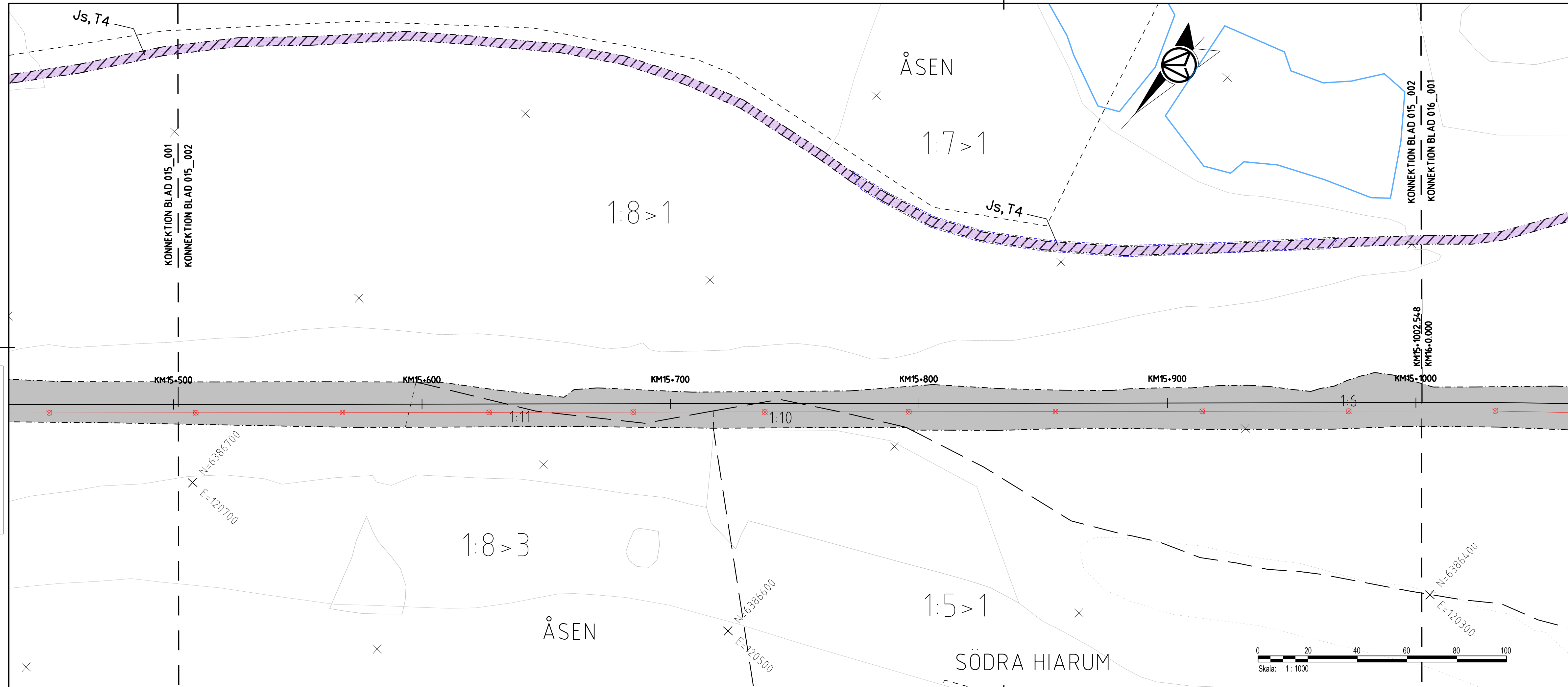
LAST RENDERED BY MICROSTATION 2023-10-28 15:00:00

LAST RENDERED BY AUTOCAD

188299-00-0000_015-000_001.dwg
 188299-00-0000_015-000_001.dwg
 188299-00-0000_015-000_001.dwg
 188299-00-0000_015-000_001.dwg

Den här ritningen är Trafikverkets egendom. Allt obehörigt begagnande av ritningen beivras enligt lag.
 TRAFIKVERKET

188299-00-0000_015-000_001.dwg
 188299-00-0000_015-000_001.dwg
 188299-00-0000_015-000_001.dwg
 188299-00-0000_015-000_001.dwg



TECKENFÖRKLARING

FASTSTÄLLS
MARKANSPRÅK

- GRANS FÖR JÄRNVAGSPÅN
- GRANS FÖR JÄRNVAGSMARK
- AVGRÄNSNING MELLAN OLIKA TYPER AV MARKANSPRÅK
- J** NY JÄRNVAGSMARK MED AGANDERÄTT
- Js** NY JÄRNVAGSMARK MED SERVITUTSRÄTT
- Js** NY JÄRNVAGSMARK MED SERVITUTSRÄTT OCH TILLFÄLLIG NYTTJÄNDERÄTT
- T** TILLFÄLLIG NYTTJÄNDERÄTT GÄLLER FRÅN BYGGSTART TILL OCH MED TVÅ MÅNADER EFTER SLUTBESKUTNING

- FÖRBJUD SOM AVSER VERKSAMHET ELLER ÅTGÄRD INOM GENERELLT BIOTOPSKYDDSMRÅDE (7:11 2ST. MB) GÄLLER EJ BYGGANDE AV ALLMAN VÄG/JÄRNVAG
- FÖRBJUD MOT ÅTGÄRD INOM STRANDSKYDDSMRÅDE (7:15 MB) GÄLLER EJ BYGGANDE AV ALLMAN VÄG/JÄRNVAG
- B1** - BYGGLOV KRÄVS INTE FÖR BYGGANDE AV TRANSFORMATORSTATIONER
- B2** -BYGGLOV KRÄVS INTE FÖR UPPLAG OCH MATERIALGÅRDAR
- GRANS FÖR B2-YTA

- ÖVRIGA BETECKNINGAR PÅ PLANKARTAN**
- KM1+ 800** NYTT JÄRNVAGSPÅR, SPÄRMITT MED LANGDMÄTNING OCH HÖJDSÄTTNING
 - 35.80** NY KONTAKTLEDNINGSANLÄGGNING, UNGEFÄRLIGT LÄGE
 - NY KONTAKTLEDNINGSBRYGGA, UNGEFÄRLIGT LÄGE

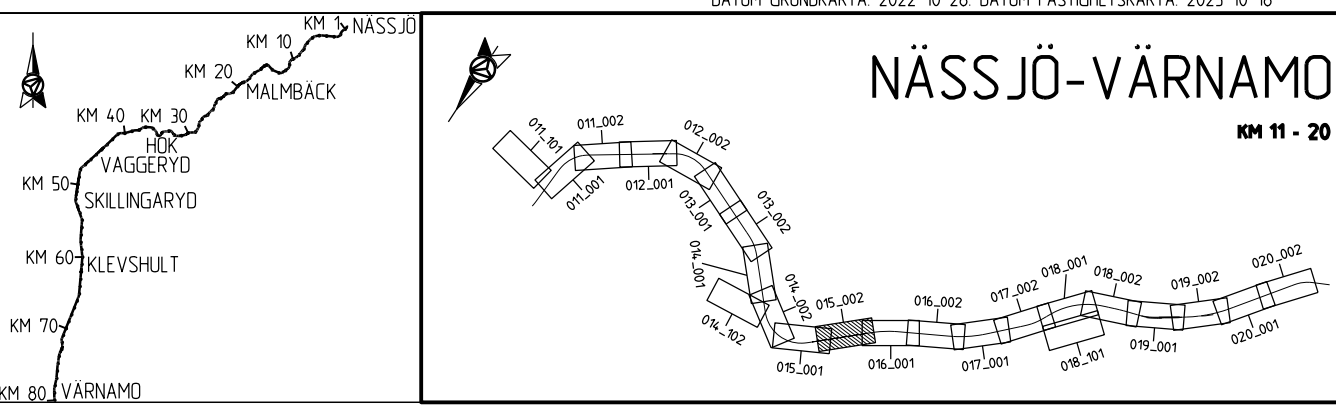
- FASTSTÄLLS EJ**
- KM1+ 800** BEFINTLIG SPÄRMITT JÄRNVÄG MED LANGDMÄTNING
 - KOMMUNGRÄNS
 - FASTIGHETSGRÄNS
 - TRAKTSGRÄNS
 - BEFINTLIGA RÄTTIGHETER
 - BEFINTLIG VÄG, VÄGMITT
 - BEFINTLIG BYGGNAD
 - FASTIGHETSBETECKNING
 - TRAKTSMÄTNING
 - TRAFIKVERKETS FASTIGHET SOM BEHÅLLS SOM JÄRNVAGSMARK MED AGANDERÄTT

VERKSAMHETER/ÅTGÄRDER SOM UNDTAS FRÅN FÖRBJUD ENLIGT MILJÖBALKEN

SKYLDIGHETEN ATT GÖRA ANMÄLAN FÖR SAMRÅD ENLIGT 126 MB GÄLLER INTE FÖR DE VERKSAMHETER OCH ÅTGÄRDER SOM BEHOVS FÖR ATT BYGGA VÄGEN/JÄRNVÄGEN OCH SOM FASTSTÄLLS OCH INGÅR I VÄGOMRÅDE FÖR ALLMAN VÄG/JÄRNVAGSMARK ELLER OMRÅDE FÖR TILLFÄLLIG NYTTJÄNDERÄTT.

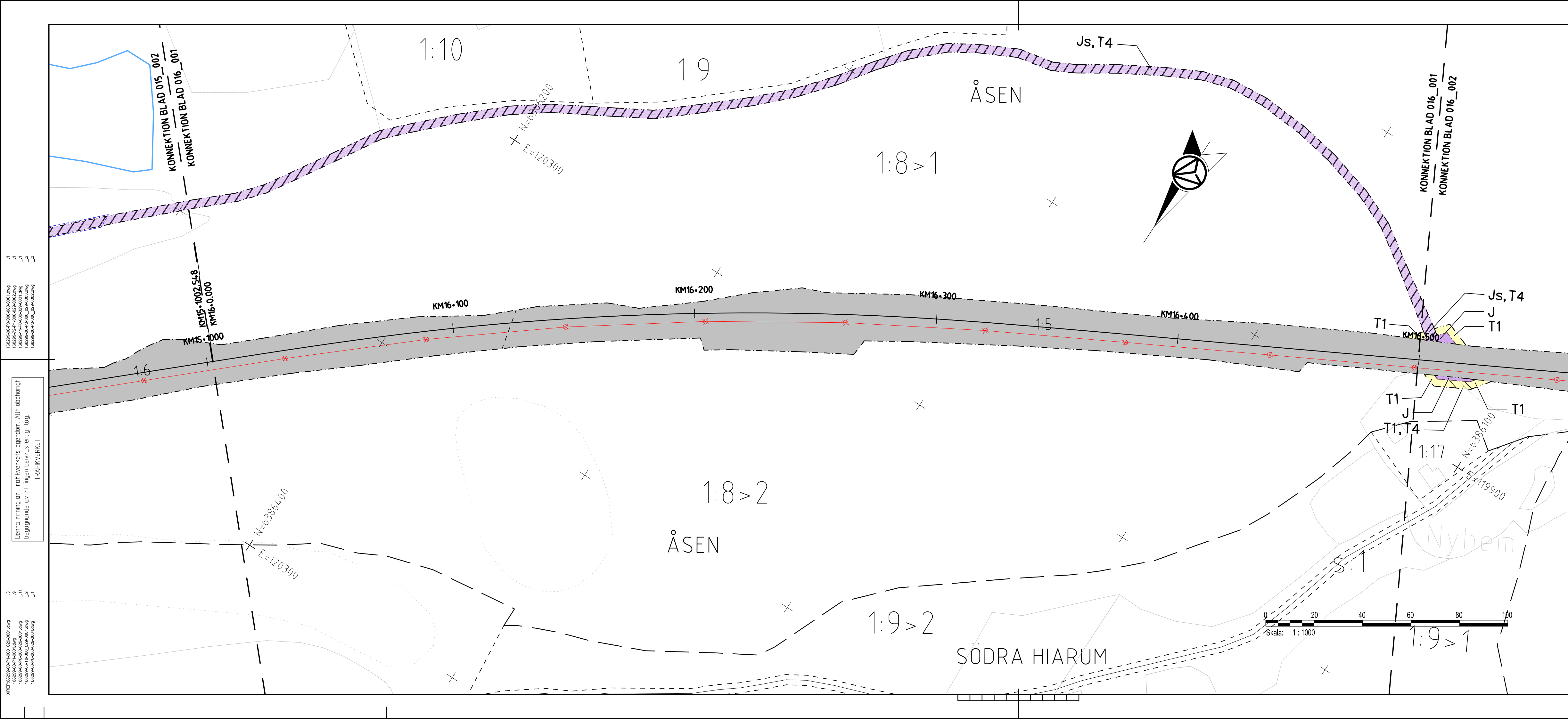
NÄSSJÖ

SYSTEM I PLAN SWEREF 99 15 00, SYSTEM I HÖJD RH 2000
 DATUM GRUNDKARTA: 2022-10-28, DATUM FASTIGHETSKARTA: 2023-10-18



ANDR. ANDRINGSÄNDRING AVSÄR		GODKÄND AV		ANDR. DATUM
TYP AV PLAN				
JÄRNVAGSPÅN				
LEVERANTÖR	AVDELNING	LEVERANS/ANDRINGS-PM	TEKNIKOMRÅDE	
AFRY	AFRY		MARK	
	UPPDRAGNUMMER	KONSTRUKTIONNUMMER	GRÄNSKNINGSSTATUS / SYFTE	
	202827		GODKÄND	
TRAFIKVERKET			HANDLINGSTYP	
HALMSTAD-NÄSSJÖ			GRÄNSKNINGSHANDLING	
NÄSSJÖ-VÄRNAMO ELEKTRIFIERING			ANLÄGGNINGSTYP	
SKAPAD AV	M. LYKO/L. WASIK	PLANKARTA	KILOMETER-METER	BANDEL
GRANSKAD AV	U. CLASSON	SKALA	015 + 500 - 015 + 1000	732
GODKÄND AV	EF	FORMAT	RITNINGNUMMER PROJEKT	ANDR.
		A3FF	168299-00-102-0015-0002	
DATUM	2023-10-23	RITNINGNUMMER FÖRVALTNING	BLAD	NÄSTA BLAD
			002	001

AF4481897
 2023-10-28 08:24
 LAST RENDR BY MICROSTATION 8299-00-015-0015-0002.dwg
 LAST RENDR BY AUTOCAD



TECKENFÖRKLARING

FASTSTÄLLS MARKANSPRÅK

- GRÄNS FÖR JÄRNVAGSPÅN
- - - GRÄNS FÖR JÄRNVAGSMARK
- - - AVGRÄNSNING MELLAN OLIKA TYPER AV MARKANSPRÅK
- J** NY JÄRNVAGSMARK MED AGANDERÄTT
- Js** NY JÄRNVAGSMARK MED SERVITUTSRÄTT
- Js** NY JÄRNVAGSMARK MED SERVITUTSRÄTT OCH TILLFÄLLIG NYTTJÄNDERÄTT
- T** TILLFÄLLIG NYTTJÄNDERÄTT GÄLLER FRÅN BYGGSTART TILL OCH MED TVÅ MÅNADER EFTER SLUTBESKUTNING
- T1** - TILLFÄLLIG NYTTJÄNDERÄTT FÖR ARBETSOMRÅDE
- T2** - TILLFÄLLIG NYTTJÄNDERÄTT FÖR UPPLAG
- T3** - TILLFÄLLIG NYTTJÄNDERÄTT FÖR BYGGTRAFIK
- T4** - TILLFÄLLIG NYTTJÄNDERÄTT FÖR BYGGTRAFIK FÄR EJ BLOCKERAS FÖR ALLMAN TRAFIK

VERKSAMHETER/ÅTGÄRDER SOM UNDTAS FRÅN FÖRBUD ENLIGT MILJÖBALKEN

SKYLDIGHETEN ATT GÖRA ANMÄLAN FÖR SAMRÅD ENLIGT 126 MB GÄLLER INTE FÖR DE VERKSAMHETER OCH ÅTGÄRDER SOM BEHOVS FÖR ATT BYGGA VÄGEN/JÄRNVÄGEN OCH SOM FASTSTÄLLS OCH INGÅR I VAGOMRÅDE FÖR ALLMAN VAG/JÄRNVAGSMARK ELLER OMRÅDE FÖR TILLFÄLLIG NYTTJÄNDERÄTT.

- - - FÖRBUD SOM AVSER VERKSAMHET ELLER ÅTGÄRD INOM GENERELLT BIOTOPSKYDDSMRÅDE (7.11 ZST. MB) GÄLLER EJ BYGGANDE AV ALLMAN VAG/JÄRNVAG
- - - FÖRBUD MOT ÅTGÄRD INOM STRANDSKYDDSMRÅDE (7.15 MB) GÄLLER EJ BYGGANDE AV ALLMAN VAG/JÄRNVAG
- B1** - BYGGLOV KRÄVS INTE FÖR BYGGANDE AV TRANSFORMATORSTATIONER
- B2** - BYGGLOV KRÄVS INTE FÖR UPPLAG OCH MATERIALGÅRDAR
- GRÄNS FÖR B2-YTA

ÖVRIGA BETECKNINGAR PÅ PLANKARTAN

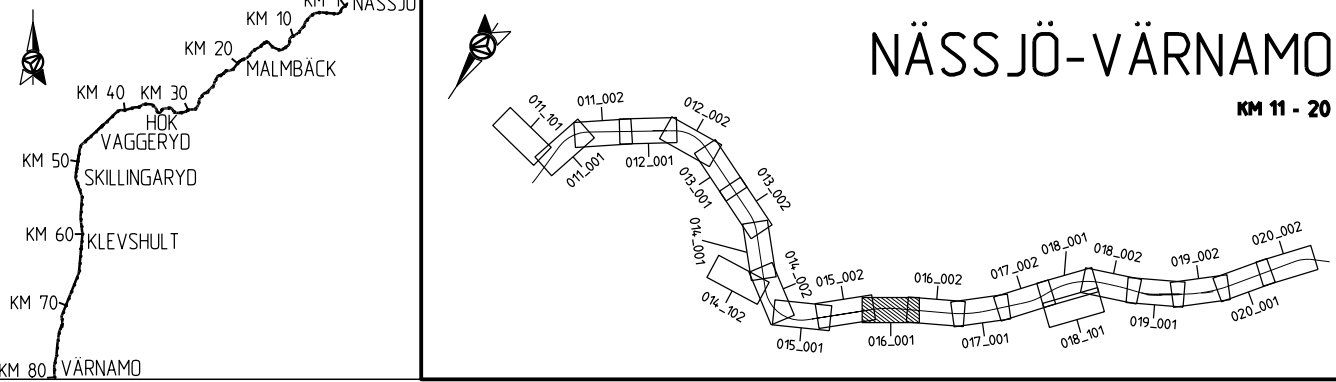
- KM1+ 800** NYTT JÄRNVAGSPÅR, SPÄRMITT MED LANGDMÄTNING OCH HÖJDSÄTTNING
- 35.80** NY KONTAKTLEDNINGSANLÄGGNING, UNGEFARLIGT LÅGE
- KM1+ 800** NY KONTAKTLEDNINGSBRYGGA, UNGEFARLIGT LÅGE
- KM1+ 800** BEFINTLIG SPÄRMITT JÄRNVAG MED LANGDMÄTNING
- + -** KOMMUNGRÄNS
- - - FASTIGHETSGRÄNS
- - - TRAKTSGRÄNS
- - - BEFINTLIGA RÄTTIGHETER
- - - BEFINTLIG VÄG, VÄGMITT
- - - BEFINTLIG BYGGNAD
- - - FASTIGHETSBETECKNING
- - - TRAKTSNAMN
- - - TRAFIKVERKET'S FASTIGHET SOM BEHÅLLS SOM JÄRNVAGSMARK MED AGANDERÄTT

FASTSTÄLLS EJ

- KM1+ 800** BEFINTLIG SPÄRMITT JÄRNVAG MED LANGDMÄTNING
- - - KOMMUNGRÄNS
- - - FASTIGHETSGRÄNS
- - - TRAKTSGRÄNS
- - - BEFINTLIGA RÄTTIGHETER
- - - BEFINTLIG VÄG, VÄGMITT
- - - BEFINTLIG BYGGNAD
- - - FASTIGHETSBETECKNING
- - - TRAKTSNAMN
- - - TRAFIKVERKET'S FASTIGHET SOM BEHÅLLS SOM JÄRNVAGSMARK MED AGANDERÄTT

KOORDINATSYSTEM

SYSTEM I PLAN: SWEREF 99 15 00, SYSTEM I HÖJD: RH 2000
DATUM GRUNDKARTA: 2022-10-28, DATUM FASTIGHETSKARTA: 2023-10-18



ANDR. ANDRNINGEN AVSER	TYP AV PLAN		GODKÄND AV		ANDR. DATUM
JÄRNVAGSPÅN					
LEVERANTÖR	AVDELNING	LEVERANS/ANDRINGS-PM	TEKNIKOMRÅDE		
AFRY	AFRY	KONSTRUKTIONSNUMMER	MARK		
	UPPDRAGSNUMMER		GRÄNSKÄNINGSSTATUS / SYFTE		
	202827		GODKÄND		
TRAFIKVERKET	HALMSTAD-NÄSSJÖ		HANDLINGSTYP		
	NÄSSJÖ-VÄRNAMO ELEKTRIFIERING		GRÄNSKÄNINGSHANDLING		
			ANLÄGGNINGSTYP		
SKAPAD AV	M. LYKO/L. WASIK		KILOMETER-METER	016 +000 - 016 +500	BANDEL
GRANSKAD AV	U. CLASSON				732
GODKÄND AV	EF	DATUM	RITNINGSNUMMER PROJEKT	168299-00-102-0016-0001	
		2023-10-23	SKALA	1:1000	
			FORMAT	A3FF	
			RITNINGSNUMMER FÖRVALTNING		
			BLAD	001	NÄSTA BLAD
					002
			ANDR.		

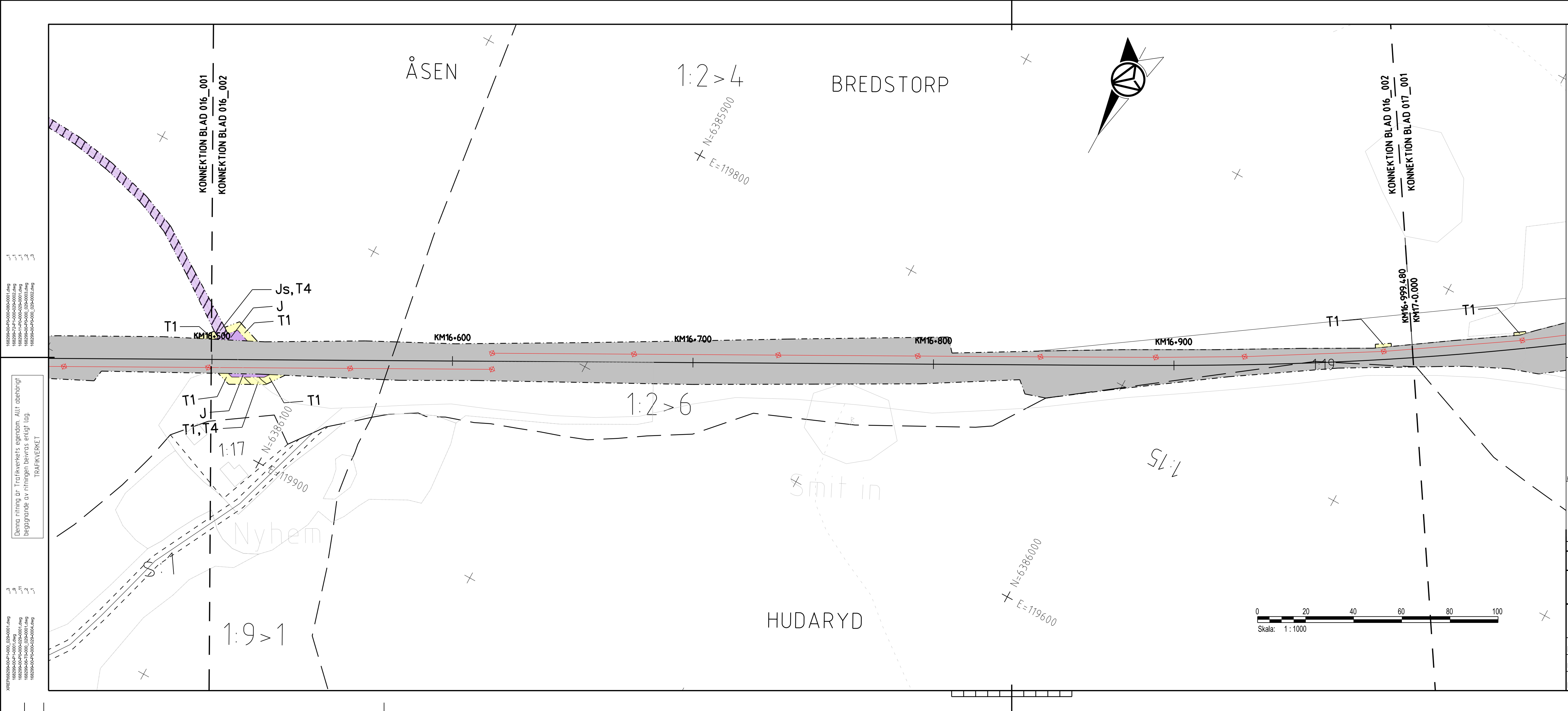
188299-00-102-0016-0001.dwg
188299-00-102-0016-0001.dwg
188299-00-102-0016-0001.dwg
188299-00-102-0016-0001.dwg

Den här ritning är Trafikverkets egendom. Allt obehörigt begärande av ritningen beivras enligt lag. TRAFIKVERKET

188299-00-102-0016-0001.dwg
188299-00-102-0016-0001.dwg
188299-00-102-0016-0001.dwg
188299-00-102-0016-0001.dwg

LAST RENDER BY MICROSTATION 2023-10-28 10:00:00

LAST RENDER BY AUTOCAD



TECKENFÖRKLARING

FASTSTÄLLS MARKANSPRÅK

- GRÄNS FÖR JÄRNVAGSPLAN
- GRÄNS FÖR JÄRNVAGSMARK
- AVGRÄNSNING MELLAN OLIKA TYPER AV MARKANSPRÅK
- J** NY JÄRNVAGSMARK MED AGANDERÄTT
- Js** NY JÄRNVAGSMARK MED SERVITUTSRÄTT
- Js** NY JÄRNVAGSMARK MED SERVITUTSRÄTT OCH TILLFÄLLIG NYTTJÄNDERÄTT
- T** TILLFÄLLIG NYTTJÄNDERÄTT GÄLLER FRÅN BYGgstART TILL OCH MED TVÅ MÅNADER EFTER SLUTBESKTNING

T1 - TILLFÄLLIG NYTTJÄNDERÄTT FÖR ARBETSOMRÅDE

T2 - TILLFÄLLIG NYTTJÄNDERÄTT FÖR UPPLAG

T3 - TILLFÄLLIG NYTTJÄNDERÄTT FÖR BYGGTRAFIK

T4 - TILLFÄLLIG NYTTJÄNDERÄTT FÖR BYGGTRAFIK FÄR EJ BLOCKERAS FÖR ALLMAN TRAFIK

VERKSAMHETER/ÅTGÄRDER SOM UNDTANTAS FRÅN FÖRBJUD ENLIGT MILJÖBALKEN

SKYLDIGHETEN ATT GÖRA ANMÄLAN FÖR SAMRÅD ENLIGT 126 MB GÄLLER INTE FÖR DE VERKSAMHETER OCH ÅTGÄRDER SOM BEHOVS FÖR ATT BYGGA VÄGEN/JÄRNVÄGEN OCH SOM FASTSTÄLLS OCH INGÅR I VÄGOMRÅDE FÖR ALLMAN VAG/JÄRNVAGSMARK ELLER OMRÅDE FÖR TILLFÄLLIG NYTTJÄNDERÄTT.

FÖRBJUD SOM AVSER VERKSAMHET ELLER ÅTGÄRD INOM GENERELLT BIODPSKYDDSOMRÅDE (7:11 ZST. MB) GÄLLER EJ BYGGANDE AV ALLMAN VAG/JÄRNVAG

FÖRBJUD MOT ÅTGÄRD INOM STRANDSKYDDSOMRÅDE (7:15 MB) GÄLLER EJ BYGGANDE AV ALLMAN VAG/JÄRNVAG

B1 - BYGGLOV KRÄVS INTE FÖR BYGGANDE AV TRANSFORMATORSTATIONER

B2 - BYGGLOV KRÄVS INTE FÖR UPPLAG OCH MATERIALGÅRDAR

GRÄNS FÖR B2-YTA

ÖVRIGA BETECKNINGAR PÅ PLANKARTAN

KM1+ 800
·35,80

NYTT JÄRNVAGSPÅR, SPÄRMITT MED LÅNGMÄTNING OCH HÖJSÄTTNING

NY KONTAKTLEDNINGSANLÄGGNING, UNGEFÄRLIGT LÄGE

NY KONTAKTLEDNINGSBRYGGA, UNGEFÄRLIGT LÄGE

FASTSTÄLLS EJ

KM1+ 800

BEFINTLIG SPÄRMITT JÄRNVAG MED LÅNGMÄTNING

KOMMUNGRÄNS

FASTIGHETSGRÄNS

TRAKTSGRÄNS

BEFINTLIGA RÄTTIGHETER

BEFINTLIG VÄG, VÄGMITT

BEFINTLIG BYGGNAD

FASTIGHETSBETECKNING

TRAKTSNAMN

NÄSSJÖ

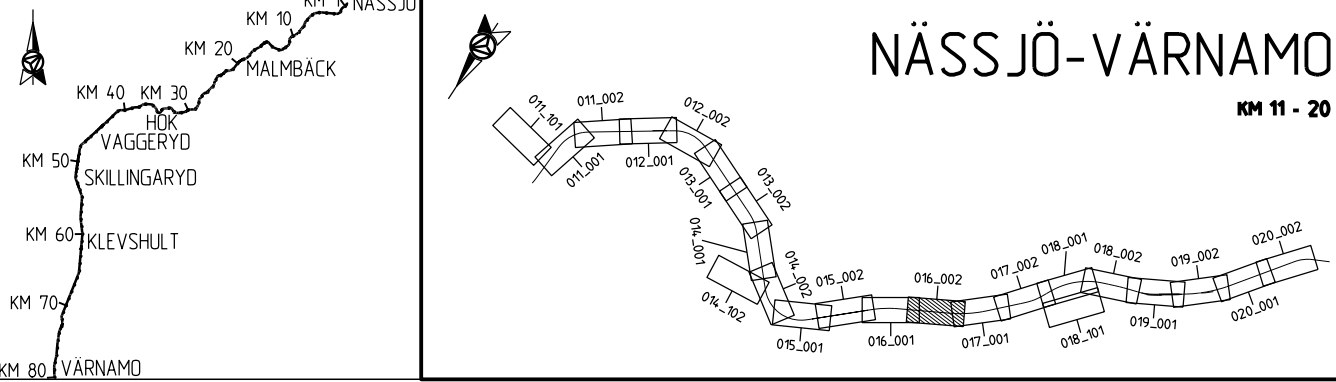
TRAFIKVERKETS FASTIGHET SOM BEHÅLLS SOM JÄRNVAGSMARK MED AGANDERÄTT

KOORDINATSYSTEM

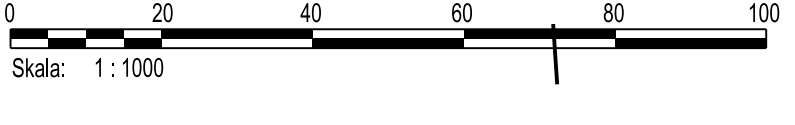
SYSTEM I PLAN: SWEREF 99 15 00, SYSTEM I HÖJD: RH 2000

DATUM GRUNDKARTA: 2022-10-28, DATUM FASTIGHETSKARTA: 2023-10-18

Denna ritning är Trafikverkets egendom. Allt obehörigt begagnande av ritningen beivras enligt lag. TRAFIKVERKET



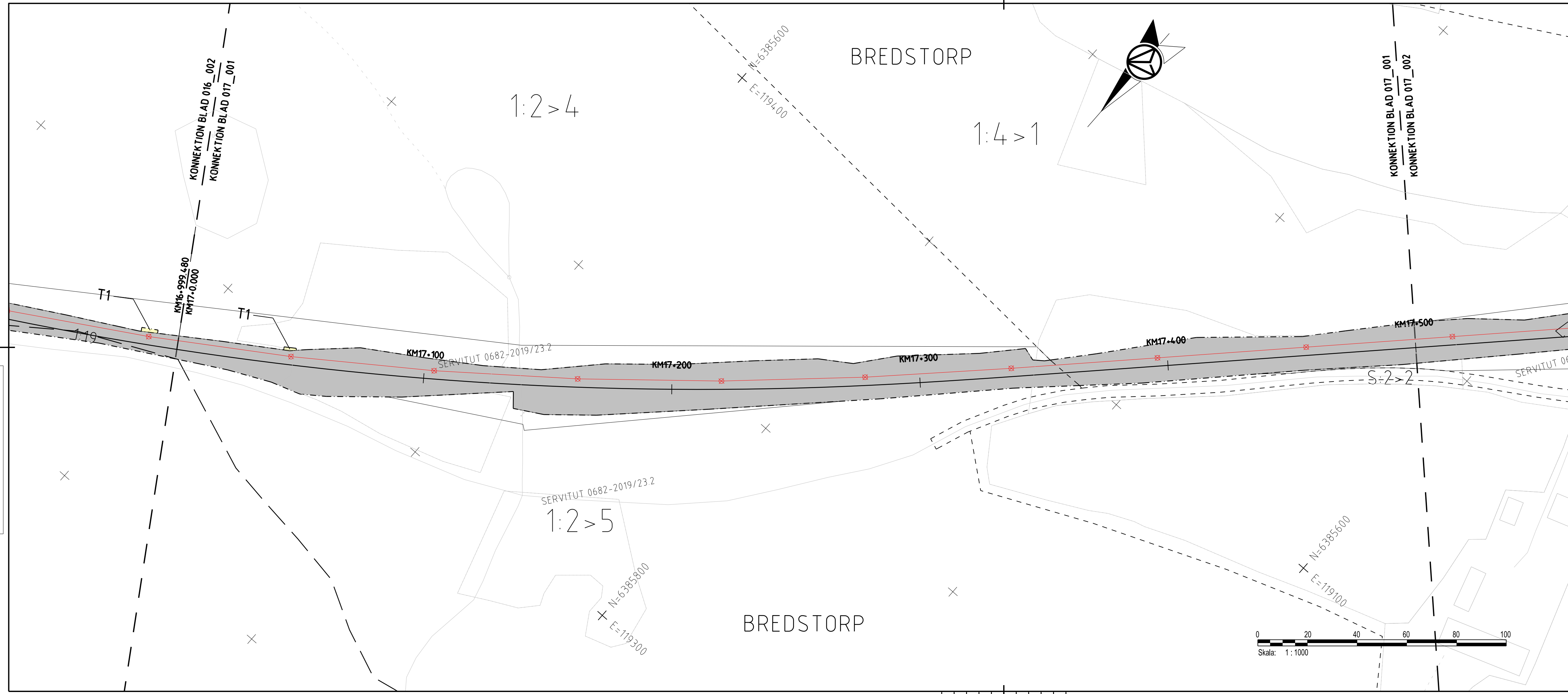
ANDR. ANDRINGSÄNSER	GÖDKÄND AV			ANDR. DATUM
TYP AV PLAN				
JÄRNVAGSPLAN				
LEVERANTÖR	AVDELNING	LEVERANS/ANDRINGS-PM	TEKNIKOMRÅDE	
AFRY	AFRY		MARK	
	UPPDRAGNUMMER	KONSTRUKTIONSNUMMER	GRANSKNINGSSTATUS / SYFTE	
	202827		GÖDKÄND	
TRAFIKVERKET	HALMSTAD-NÄSSJÖ			HANDLINGSTYP
	NÄSSJÖ-VÄRNAMO ELEKTRIFIERING			GRÄNSKNINGSHANDLING
SKAPAD AV		M. LYKO/L. WASIK		ANLÄGGNINGSTYP
GRANSKAD AV		U. CLASSON		
GÖDKÄND AV	DATUM	SKALA	FORMAT	RITINGSNUMMER FÖRVALTNING
EF	2023-10-23	1:1000	A3FF	BLAD
				NÄSTA BLAD
				ANDR.
				002
				001



188299-00-00-000_000_000.dwg
188299-00-00-000_000_000.dwg
188299-00-00-000_000_000.dwg
188299-00-00-000_000_000.dwg
188299-00-00-000_000_000.dwg

Den här ritning är Trafikverkets egendom. Allt obehörigt begagnande av ritningen beivras enligt lag.
TRAFIKVERKET

188299-00-00-000_000_000.dwg
188299-00-00-000_000_000.dwg
188299-00-00-000_000_000.dwg
188299-00-00-000_000_000.dwg
188299-00-00-000_000_000.dwg



TECKENFÖRKLARING

FASTSTÄLLS

MARKANSPRÅK

- GRANS FÖR JÄRNVAGSPÅN
- GRANS FÖR JÄRNVAGSMARK
- AVGRÄNSNING MELLAN OLIKA TYPER AV MARKANSPRÅK

- J** NY JÄRNVAGSMARK MED AGANDERÄTT
- Js** NY JÄRNVAGSMARK MED SERVITUTSRÄTT
- Js** NY JÄRNVAGSMARK MED SERVITUTSRÄTT OCH TILLFÄLLIG NYTTJANDERÄTT
- T** TILLFÄLLIG NYTTJANDERÄTT GÄLLER FRÅN BYGGSTART TILL OCH MED TVÅ MÅNADER EFTER SLUTBESKUTNING

- T1** - TILLFÄLLIG NYTTJANDERÄTT FÖR ARBETSOMRÅDE
- T2** - TILLFÄLLIG NYTTJANDERÄTT FÖR UPPLAG
- T3** - TILLFÄLLIG NYTTJANDERÄTT FÖR BYGGTRAFIK
- T4** - TILLFÄLLIG NYTTJANDERÄTT FÖR BYGGTRAFIK FÄR EJ BLOCKERAS FÖR ALLMAN TRAFIK

VERKSAMHETER/ÅTGÄRDER SOM UNDTAS FRÅN FÖRBUD ENLIGT MILJÖBALKEN

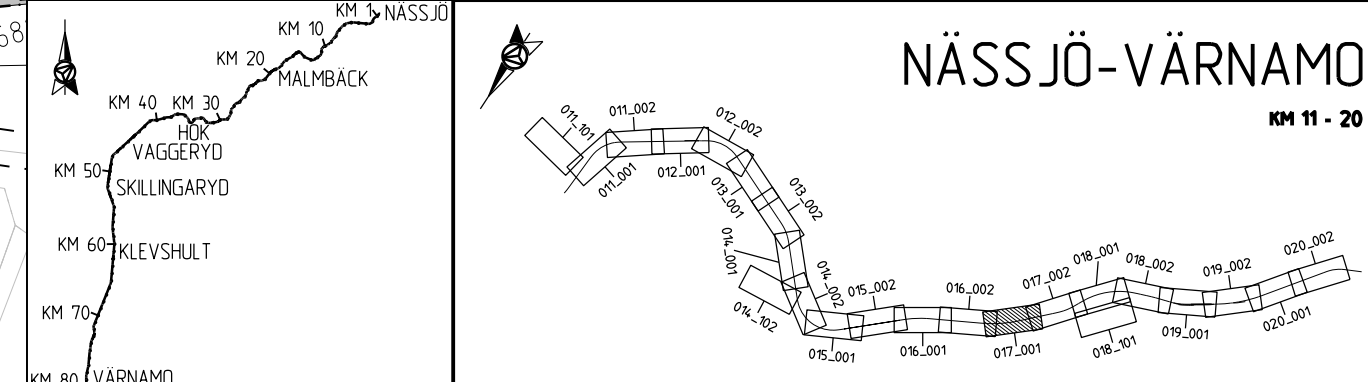
SKYLDIGHETEN ATT GÖRA ANMÄLAN FÖR SAMRÅD ENLIGT 126 MB GÄLLER INTE FÖR DE VERKSAMHETER OCH ÅTGÄRDER SOM BEHOVS FÖR ATT BYGGA VÄGEN/JÄRNVÄGEN OCH SOM FASTSTÄLLS OCH INGÅR I VÄGOMRÅDE FÖR ALLMAN VÄG/JÄRNVAGSMARK ELLER OMRÅDE FÖR TILLFÄLLIG NYTTJANDERÄTT.

FASTSTÄLLS EJ

- BEFINTLIG SPÄRMITT JÄRNVÄG MED LÅNGMÄTNING
- KOMMUNGRÄNS
- FASTIGHETSGRÄNS
- TRAKTSGRÄNS
- BEFINTLIGA RÄTTIGHETER
- BEFINTLIG VÄG, VÄGMITT
- BEFINTLIG BYGGNAD
- FASTIGHETSBETECKNING
- TRAKTNSNAMN
- TRAFIKVERKETS FASTIGHET SOM BEHÅLLS SOM JÄRNVAGSMARK MED AGANDERÄTT

KOORDINATSYSTEM

SYSTEM I PLAN: SWEREF 99 15 00, SYSTEM I HÖJD: RH 2000
DATUM GRUNDKARTA: 2022-10-28, DATUM FASTIGHETSKARTA: 2023-10-18



ANDR. ANDRNINGEN AVSER		GODKÄND AV		ANDR. DATUM	
TYP AV PLAN					
JÄRNVAGSPÅN					
LEVERANTÖR	AVDELNING	LEVERANS/ANDRINGS-PM	TEKNIKOMRÅDE		
AFRY	AFRY		MARK		
	UPPDRAGSNUMMER	KONSTRUKTIONSNUMMER	GRANSKNINGSSTATUS / SYFTE		
	202827		GODKÄND		
TRAFIKVERKET	HALMSTAD-NÄSSJÖ		HANDLINGSTYP		
	NÄSSJÖ-VÄRNAMO ELEKTRIFIERING		GRANSKNINGSHANDLING		
SKAPAD AV	M. LYKO/L. WASIK	PLANKARTA	ANLÄGGNINGSTYP		
GRANSKAD AV	U. CLASSON		KILOMETER-METER	BANDEL	
GODKÄND AV	EF	SKALA	017+000 - 017+500	732	
	DATUM	FORMAT	RITNINGSNUMMER PROJEKT	RITNINGSNUMMER FÖRVALTNING	
	2023-10-23	A3FF	168299-00-102-0017-0001	BLAD	
		RITNINGSNUMMER FÖRVALTNING	001	NÄSTA BLAD	ANDR.
				002	

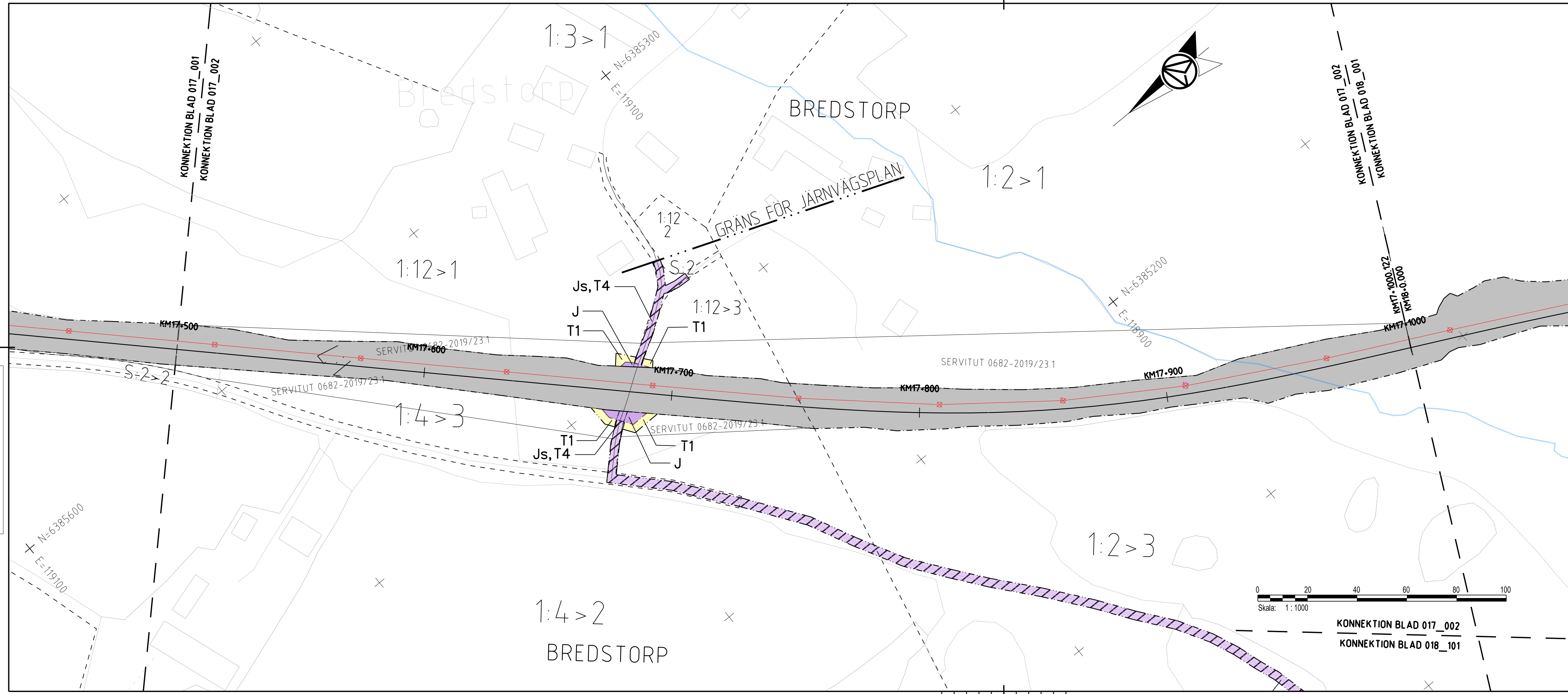
LAST RENDERED BY MICROSTATION 2023-10-23 09:00:00

LAST RENDERED BY AUTOCAD

18829829-0000_025-0000.dwg
18829829-0000_025-0000.dwg
18829829-0000_025-0000.dwg
18829829-0000_025-0000.dwg

Den här ritning är Trafikverkets egendom. Allt obehörigt begagnande av ritningen beivras enligt lag.
TRAFIKVERKET

18829829-0000_025-0000.dwg
18829829-0000_025-0000.dwg
18829829-0000_025-0000.dwg
18829829-0000_025-0000.dwg



TECKENFÖRKLARING

FASTSTÄLLS MARKANSPRÅK

- GRÄNS FÖR JÄRNVÄGSPLAN
- GRÄNS FÖR JÄRNVÄGSMARK
- AVGRÄNSNING MELLAN OLIKA TYPER AV MARKANSPRÅK
- J** NY JÄRNVÄGSMARK MED AGANDERÄTT
- Js** NY JÄRNVÄGSMARK MED SERVITUTSRÄTT
- Js** NY JÄRNVÄGSMARK MED SERVITUTSRÄTT OCH TILFÄLLIG NYTTJÄNDERÄTT
- T** TILFÄLLIG NYTTJÄNDERÄTT GÄLLER FRÅN BYGGSTART TILL OCH MED TVÅ MÅNADER EFTER SLUTBESKUTNING

- T1** - TILFÄLLIG NYTTJÄNDERÄTT FÖR ARBETSOMRÅDE
- T2** - TILFÄLLIG NYTTJÄNDERÄTT FÖR UPPLAG
- T3** - TILFÄLLIG NYTTJÄNDERÄTT FÖR BYGGTRAFIK
- T4** - TILFÄLLIG NYTTJÄNDERÄTT FÖR BYGGTRAFIK FÄR EJ BLOCKERAS FÖR ALLMAN TRAFIK

VERKSAMHETER/ÅTGÄRDER SOM UNDTAS FRÅN FÖRBUD ENLIGT MILJÖBALKEN

SKYLDIGHETEN ATT GÖRA ANMÄLAN FÖR SAMRÅD ENLIGT 126 MB GÄLLER INTE FÖR DE VERKSAMHETER OCH ÅTGÄRDER SOM BEHOVS FÖR ATT BYGGA VÄGEN/JÄRNVÄGEN OCH SOM FASTSTÄLLS OCH INGÅR I VAGOMRÅDE FÖR ALLMAN VAG/JÄRNVÄGSMARK ELLER OMRÅDE FÖR TILFÄLLIG NYTTJÄNDERÄTT.

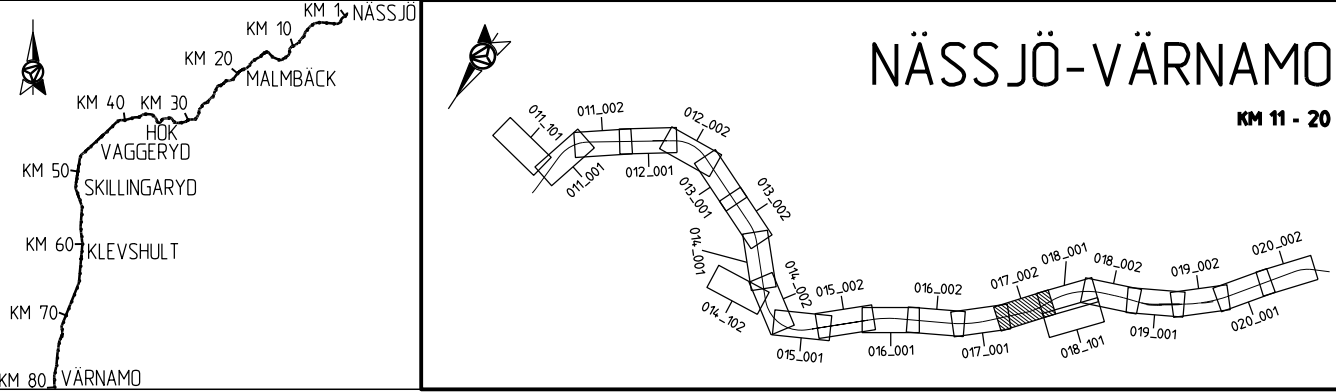
- FÖRBUD SOM AVSER VERKSAMHET ELLER ÅTGÄRD INOM GENERELLT BIOTOPSKYDDSMRÅDE (7:11 ZST. MB) GÄLLER EJ BYGGANDE AV ALLMAN VAG/JÄRNVAG
- FÖRBUD MOT ÅTGÄRD INOM STRANDSKYDDSMRÅDE (7:15 MB) GÄLLER EJ BYGGANDE AV ALLMAN VAG/JÄRNVAG
- B1** - BYGGLOV KRÄVS INTE FÖR BYGGANDE AV TRANSFORMATORSTATIONER
- B2** - BYGGLOV KRÄVS INTE FÖR UPPLAG OCH MATERIALGÅRDAR
- GRÄNS FÖR B2-YTA

ÖVRIGA BETECKNINGAR PÅ PLANKARTAN

- KM1+800**
-35.80 NYTT JÄRNVÄGSPÅR, SPÄRMITT MED LÅNGMÄTNING OCH HÖJDSÄTTNING
- NY KONTAKTLEDNINGSANLÄGGNING, UNGEFÄRLIGT LÄGE
- NY KONTAKTLEDNINGSBRYGGA, UNGEFÄRLIGT LÄGE
- FASTSTÄLLS EJ**
KM1+800 BEFINTLIG SPÄRMITT JÄRNVÄG MED LÅNGMÄTNING
- KOMMUNGRÄNS
- FASTIGHETSGRÄNS
- TRAKTSGRÄNS
- BEFINTLIGA RÄTTIGHETER
- BEFINTLIG VÄG, VÄGMITT
- BEFINTLIG BYGGNAD
- FASTIGHETSBETECKNING
- TRAKTSNAMN
- TRAFIKVERKETS FASTIGHET SOM BEHÅLLS SOM JÄRNVÄGSMARK MED AGANDERÄTT

KOORDINATSYSTEM

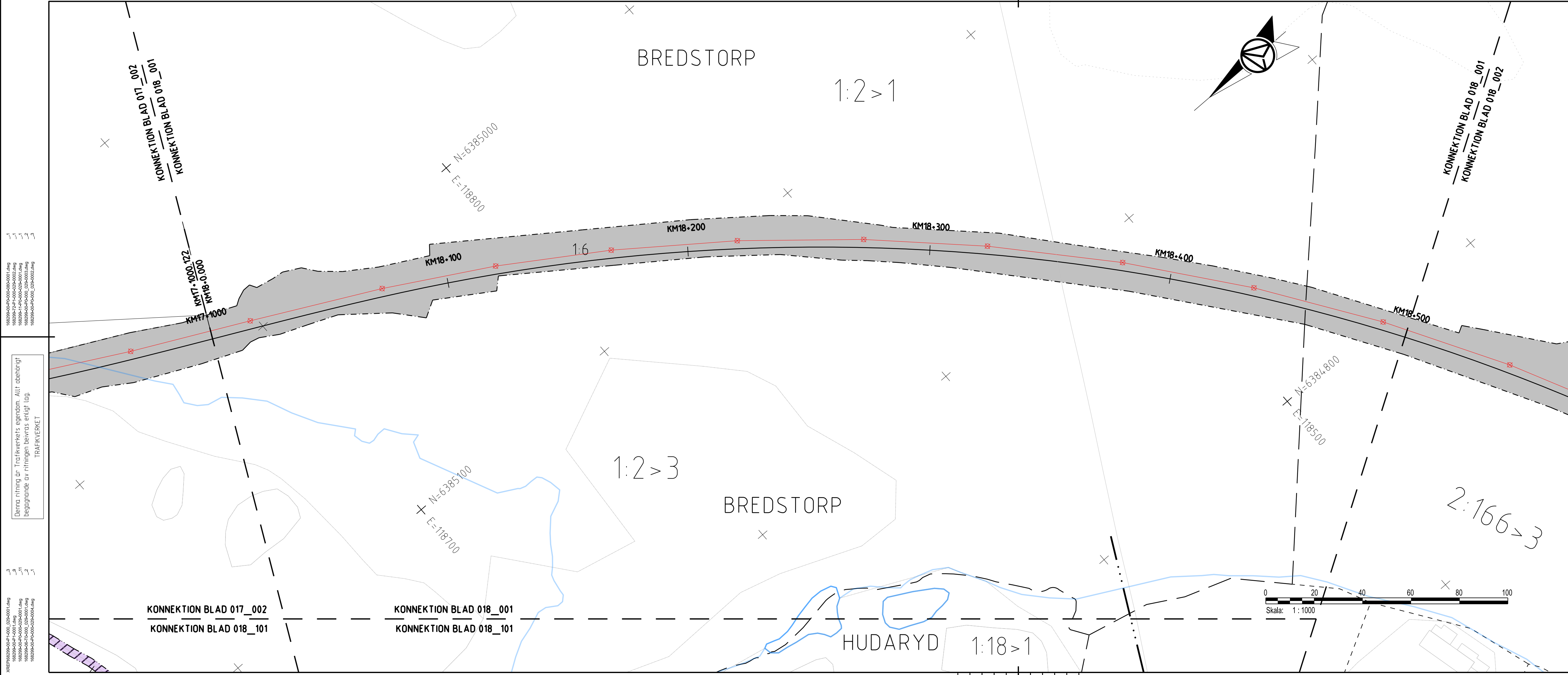
SYSTEM 1 PLAN SWEREF 99 15 00, SYSTEM I HÖJD, RH 2000
DATUM GRUNDKARTA: 2022-10-28, DATUM FASTIGHETSKARTA: 2023-10-18



ANDR. ANDRINGEN AVSER		GODKÄND AV		ANDR. DATUM	
TYP AV PLAN					
JÄRNVÄGSPLAN					
LEVERANTÖR	AVDELNING	LEVERANS/ÄNDRINGS-PM	TEKNIKOMRÅDE		
AFRY	AFRY		MARK		
	UPPDRAGSNUMMER	KONSTRUKTIONSNUMMER	GRÄNSKÄNNINGSSTATUS / SYFTE		
	202827		GODKÄND		
TRAFIKVERKET	HALMSTAD-NÄSSJÖ		HANDLINGSTYP		
	NÄSSJÖ-VÄRNAMO ELEKTRIFIERING		GRÄNSKÄNNINGSHANDLING		
SKAPAD AV	M. LYKO/L. WASIK	PLANKARTA	KILOMETER-METER	017+500 - 017+1000	BANDEL
GRANSKAD AV	U. CLASSON		168299-00-102-0017-0002	732	
GODKÄND AV	EF	SKALA	1:1000	RITNINGSNUMMER PROJEKT	
	DATUM	FORMAT	A3FF	RITNINGSNUMMER FÖRVALTNING	
	2023-10-23			BLAD	NÄSTA BLAD
				002	001
				ANDR.	

LAST RENDRER BY MICROSTATION/20231017-2002.dwg

LAST RENDRER BY AUTOCAD



TECKENFÖRKLARING

FASTSTÄLLS MARKANSPRÅK

- . . . - GRANS FÖR JÄRNVAGSPLAN
 - - - - - GRANS FÖR JÄRNVAGSMARK
 - · - · - · - AVGRÄNSNING MELLAN OLIKA TYPER AV MARKANSPRÅK

J NY JÄRNVAGSMARK MED AGANDERÄTT
Js NY JÄRNVAGSMARK MED SERVITUTSRÄTT
Js NY JÄRNVAGSMARK MED SERVITUTSRÄTT OCH TILLFÄLLIG NYTTJÄNDERÄTT
T TILLFÄLLIG NYTTJÄNDERÄTT GÄLLER FRÅN BYGGSTART TILL OCH MED TVÅ MÅNADER EFTER SLUTBESKUTNING

T1 - TILLFÄLLIG NYTTJÄNDERÄTT FÖR ARBETSOMRÅDE
T2 - TILLFÄLLIG NYTTJÄNDERÄTT FÖR UPPLAG
T3 - TILLFÄLLIG NYTTJÄNDERÄTT FÖR BYGGTRAFIK
T4 - TILLFÄLLIG NYTTJÄNDERÄTT FÖR BYGGTRAFIK FÄR EJ BLOCKERAS FÖR ALLMAN TRAFIK

VERKSAMHETER/ÅTGÄRDER SOM UNDANTAS FRÅN FÖRBUD ENLIGT MILJÖBALKEN

SKYLIGHETEN ATT GÖRA ANMÄLAN FÖR SAMRÅD ENLIGT 126 MB GÄLLER INTE FÖR DE VERKSAMHETER OCH ÅTGÄRDER SOM BEHOVS FÖR ATT BYGGA VÄG/JÄRNVÄG OCH SOM FASTSTÄLLS OCH INGÅR I VÄGOMRÅDE FÖR ALLMAN VÄG/JÄRNVAGSMARK ELLER OMRÅDE FÖR TILLFÄLLIG NYTTJÄNDERÄTT.

- - - - - FÖRBUD SOM AVSER VERKSAMHET ELLER ÅTGÄRD INOM GENERELLT BIOTOPSKYDDSOmrÅDE (7:11 ZST. MB) GÄLLER EJ BYGGANDE AV ALLMAN VÄG/JÄRNVÄG
 - - - - - FÖRBUD MOT ÅTGÄRD INOM STRANDSKYDDSOmrÅDE (7:15 MB) GÄLLER EJ BYGGANDE AV ALLMAN VÄG/JÄRNVÄG

B1 - BYGGLOV KRÄVS INTE FÖR BYGGANDE AV TRANSFORMATORSTATIONER
B2 - BYGGLOV KRÄVS INTE FÖR UPPLAG OCH MATERIALGÅRDAR

GRANS FÖR B2-YTA

ÖVRIGA BETECKNINGAR PÅ PLANKARTAN

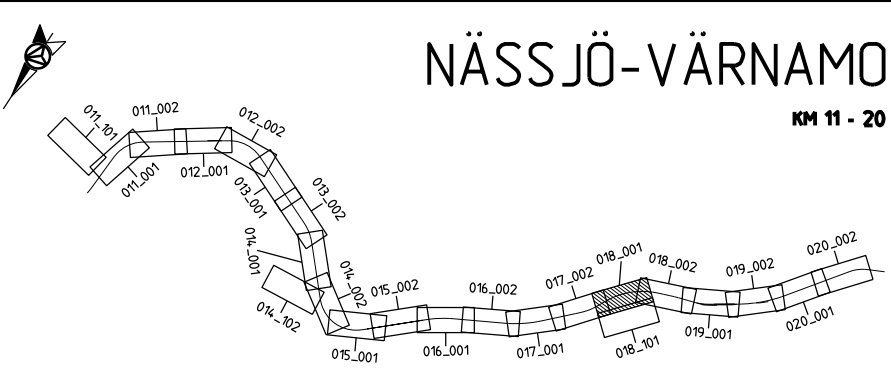
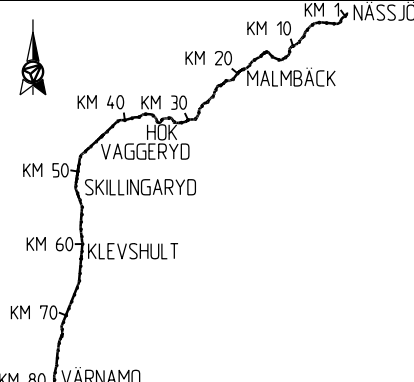
KM1+ 800
-35.80
 NYTT JÄRNVAGSSPÅR, SPÄRMITT MED LÅNGMÄTNING OCH HÖJDSÄTTNING
 NY KONTAKTLEDNINGSANLÄGGNING, UNGEFÄRLIGT LÅGE
 NY KONTAKTLEDNINGSBRYGGA, UNGEFÄRLIGT LÅGE

FASTSTÄLLS EJ

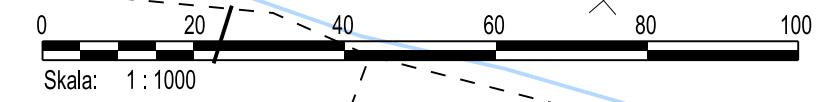
KM1+ 800
 BEFINTLIG SPÄRMITT JÄRNVÄG MED LÅNGMÄTNING
 KOMMUNGRÄNS
 FASTIGHETSGRÄNS
 TRAKTSGRÄNS
 BEFINTLIGA RÄTTIGHETER
 BEFINTLIG VÄG, VÄGMITT
 BEFINTLIG BYGGNAD
 FASTIGHETSBECKENING
 TRAKTSNAMN
 TRAFIKVERKET'S FASTIGHET SOM BEHÅLLS SOM JÄRNVAGSMARK MED AGANDERÄTT

KOORDINATSYSTEM

SYSTEM I PLAN: SWEREF 99 15 00, SYSTEM I HÖJD: RH 2000
 DATUM GRUNDKARTAN: 2022-10-28, DATUM FASTIGHETSKARTAN: 2023-10-18



Denna ritning är Trafikverkets egendom. Allt obehörigt bebyggande av ritningen beivras enligt lag. TRAFIKVERKET



ANDR. ANDRNINGEN AVSER		GODKÄND AV		ANDR. DATUM
TYP AV PLAN				
JÄRNVAGSPLAN				
LEVERANTÖR	AVDELNING	LEVERANS-/ÄNDRINGS-PM	TEKNIKOMRÅDE	
AFRY	AFRY	KONSTRUKTIONSNUMMER	MARK	
	UPPDRAGSNUMMER		GRANSKNINGSSTATUS / SYFTE	
	202827		GODKÄND	
TRAFIKVERKET SKAPAD AV M. LYKO/L. WASIK GRANSKAD AV U. CLASSON GODKÄND AV EF DATUM 2023-10-23			HÄLMSTAD-NÄSSJÖ NÄSSJÖ-VÄRNAMO ELEKTRIFIERING PLANKARTA SKALA 1:1000 FORMAT A3FF RITNINGSNUMMER FÖRVALTNING	
			HANDLINGSTYP GRÄNSKNINGSHANDLING ANLÄGGNINGSTYP	
			KILOMETER-METER 018 +000 - 018 +500 RITNINGSNUMMER PROJEKT 168299-00-102-0018-0001 BLAD 001 NÄSTA BLAD 002 ANDR.	
			BANDL 732	

AF481887
 2023-10-28
 LAST RENDERS BY MICROSTATION 2023-10-28 10:20:18 (R001).dwg
 LAST RENDERS BY AUTOCAD

1882936-00-0000_025-0000.dwg
1882936-00-0000_025-0000.dwg
1882936-00-0000_025-0000.dwg
1882936-00-0000_025-0000.dwg
1882936-00-0000_025-0000.dwg

Denna ritning är Trafikverkets egendom. Allt obehörigt bebyggande av ritningen beivras enligt lag.
TRAFIKVERKET

1882936-00-0000_025-0000.dwg
1882936-00-0000_025-0000.dwg
1882936-00-0000_025-0000.dwg
1882936-00-0000_025-0000.dwg
1882936-00-0000_025-0000.dwg



TECKENFÖRKLARING

FASTSTÄLLS MARKANSPRÅK

- · — · — GRANS FÖR JÄRNVAGSPÅN
- GRANS FÖR JÄRNVAGSMARK
- · - · - AVGRÄNSNING MELLAN OLKA TYPER AV MARKANSPRÅK
- J** NY JÄRNVAGSMARK MED AGANDERÄTT
- Js** NY JÄRNVAGSMARK MED SERVITUTSRÄTT
- J_s** NY JÄRNVAGSMARK MED SERVITUTSRÄTT OCH TILLFÄLLIG NYTTJÄNDERÄTT
- T** TILLFÄLLIG NYTTJÄNDERÄTT GÄLLER FRÅN BYGGSTART TILL OCH MED TVÅ MÅNADER EFTER SLUTBESKTNING
- T1** - TILLFÄLLIG NYTTJÄNDERÄTT FÖR ARBETSOMRÅDE
- T2** - TILLFÄLLIG NYTTJÄNDERÄTT FÖR UPPLAG
- T3** - TILLFÄLLIG NYTTJÄNDERÄTT FÖR BYGGTRAFIK
- T4** - TILLFÄLLIG NYTTJÄNDERÄTT FÖR BYGGTRAFIK FÄR EJ BLOCKERAS FÖR ALLMAN TRAFIK

VERKSAMHETER/ÅTGÄRDER SOM UNDTAS FRÅN FÖRBUD ENLIGT MILJÖBALKEN

SKYLDTIGHETEN ATT GÖRA ANMÄLAN FÖR SAMRÅD ENLIGT 126 MB GÄLLER INTE FÖR DE VERKSAMHETER OCH ÅTGÄRDER SOM BEHOVS FÖR ATT BYGGA VÄGEN/JÄRNVÄGEN OCH SOM FASTSTÄLLS OCH INGÅR I VÄGOMRÅDE FÖR ALLMAN VÄG/JÄRNVAGSMARK ELLER OMRÅDE FÖR TILLFÄLLIG NYTTJÄNDERÄTT.

- FÖRBUD SOM AVSER VERKSAMHET ELLER ÅTGÄRD INOM GENERELLT BIOTOPSKYDDSMRÅDE (7:11 2ST. MB) GÄLLER EJ BYGGANDE AV ALLMAN VÄG/JÄRNVÄG
- FÖRBUD MOT ÅTGÄRD INOM STRANDSKYDDSMRÅDE (7:15 MB) GÄLLER EJ BYGGANDE AV ALLMAN VÄG/JÄRNVÄG
- B1** - BYGGLOV KRÄVS INTE FÖR BYGGANDE AV TRANSFORMATORSTATIONER
- B2** - BYGGLOV KRÄVS INTE FÖR UPPLAG OCH MATERIALGÅRDAR
- GRANS FÖR B2-YTA

ÖVRIGA BETECKNINGAR PÅ PLANKARTAN

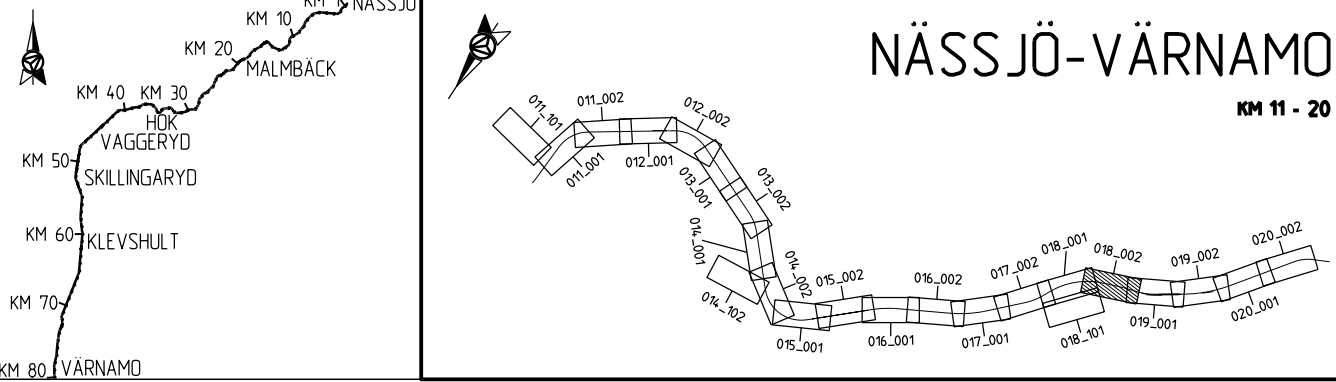
- KM1+800** NYTT JÄRNVAGSPÅR, SPÄRMITT MED LÅNGMÄTNING OCH HÖJDSÄTNING
- 35.80** NY KONTAKTLEDNINGSANLÄGGNING, UNGEFÄRLIGT LÄGE
- +** NY KONTAKTLEDNINGSBRYGGA, UNGEFÄRLIGT LÄGE

FASTSTÄLLS EJ

- KM1+800** BEFINTLIG SPÄRMITT JÄRNVÄG MED LÅNGMÄTNING
- + -** KOMMUNGRÄNS
- FASTIGHETSGRÄNS
- TRAKTSGRÄNS
- BEFINTLIGA RÄTTIGHETER
- BEFINTLIG VÄG, VÄGMITT
- BEFINTLIG BYGGNAD
- FASTIGHETSBETECKNING
- TRAKTSNAMN
- NÄSSJÖ** TRAFIKVERKET'S FASTIGHET SOM BEHÅLLS SOM JÄRNVAGSMARK MED AGANDERÄTT

KOORDINATSYSTEM

SYSTEM I PLAN: SWEREFF 99 15 00, SYSTEM I HÖJD: RH 2000
DATUM GRUNKARTA: 2022-10-28, DATUM FASTIGHETSKARTA: 2023-10-18

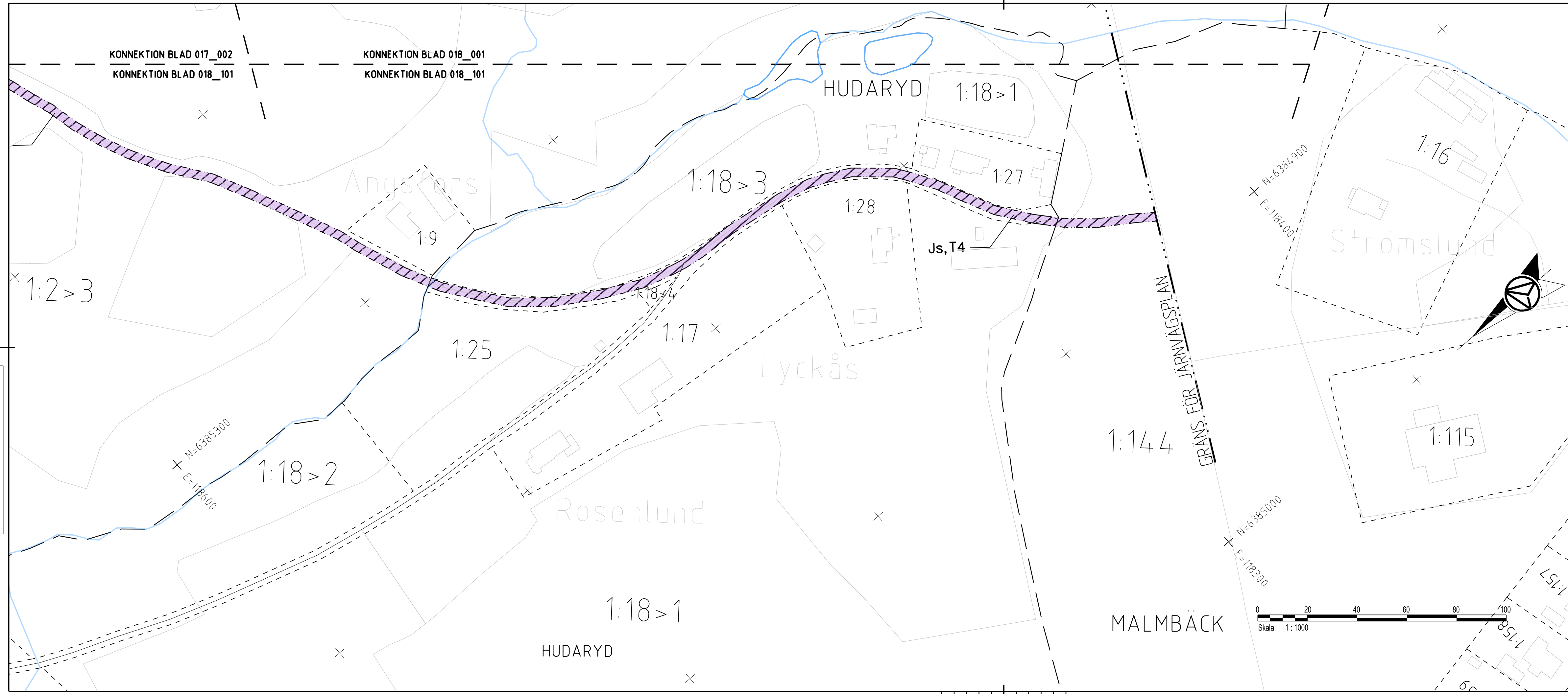


ANDR. ANDRNINGEN AVSER		GÖDKÄND AV		ANDR. DATUM	
TYP AV PLAN					
JÄRNVAGSPÅN					
LEVERANTÖR	AVDELNING	LEVERANS/ANDRINGS-PM	TEKNIKOMRÅDE		
AFRY	AFRY		MARK		
	UPPDRAGSNUMMER	KONSTRUKTIONSNUMMER	GRÄNSKNINGSSTATUS / SYFTE		
	202827		GÖDKÄND		
TRAFIKVERKET	HALMSTAD-NÄSSJÖ		HANDLINGSTYP		
	NÄSSJÖ-VÄRNAMO ELEKTRIFIERING		GRÄNSKNINGSHANDLING		
SKAPAD AV	GRANSKAD AV	PLANKARTA	ANLÄGGNINGSTYP		
M. LYKO/L. WASIK	U. CLASSON				
GÖDKÄND AV	DATUM	SKALA	FORMAT	RITINGSNUMMER FÖRVALTNING	KILOMETER-METER
EF	2023-10-23	1:1000	A3FF		018 +500 - 018 +1000
					BANDEL
					732
					RITINGSNUMMER PROJEKT
					168299-00-102-0018-0002
					BLAD
					002
					NÄSTA BLAD
					001
					ANDR.

182929-000000_000000.dwg
182929-000000_000000.dwg
182929-000000_000000.dwg
182929-000000_000000.dwg

Den här ritning är Trafikverkets egendom. Allt obehörigt bebyggande av riktningen beivras enligt lag.
TRAFIKVERKET

182929-000000_000000.dwg
182929-000000_000000.dwg
182929-000000_000000.dwg
182929-000000_000000.dwg



TECKENFÖRKLARING

FASTSTÄLLS MARKANSPRÅK

- GRANS FÖR JÄRNVAGSPLAN
- - - GRANS FÖR JÄRNVAGSMARK
- · - AVGRÄNSNING MELLAN OLIKA TYPER AV MARKANSPRÅK
- J** NY JÄRNVAGSMARK MED AGANDERÄTT
- Js** NY JÄRNVAGSMARK MED SERVITUTSRÄTT
- Js** NY JÄRNVAGSMARK MED SERVITUTSRÄTT OCH TILLFÄLLIG NYTTJÄNDERÄTT
- T** TILLFÄLLIG NYTTJÄNDERÄTT GÄLLER FRÅN BYGGSTART TILL OCH MED TVÅ MÅNADER EFTER SLUTBESIKTNING
- T1** - TILLFÄLLIG NYTTJÄNDERÄTT FÖR ARBETSOMRÅDE
- T2** - TILLFÄLLIG NYTTJÄNDERÄTT FÖR UPPLAG
- T3** - TILLFÄLLIG NYTTJÄNDERÄTT FÖR BYGGTRAFIK
- T4** - TILLFÄLLIG NYTTJÄNDERÄTT FÖR BYGGTRAFIK FÄR EJ BLOCKERAS FÖR ALLMAN TRAFIK

VERKSAMHETER/ÅTGÄRDER SOM UNDTAS FRÅN FÖRBUD ENLIGT MILJÖBALKEN

SKYLDIGHETEN ATT GÖRA ANMÄLAN FÖR SAMRÅD ENLIGT 126 MB GÄLLER INTE FÖR DE VERKSAMHETER OCH ÅTGÄRDER SOM BEHOVS FÖR ATT BYGGA VÄGEN/JÄRNVÄGEN OCH SOM FASTSTÄLLS OCH INGÅR I VÄGOMRÅDE FÖR ALLMAN VÄG/JÄRNVAGSMARK ELLER OMRÅDE FÖR TILLFÄLLIG NYTTJÄNDERÄTT.

- - - FÖRBUD SOM AVSER VERKSAMHET ELLER ÅTGÄRD INOM GENERELLT BIOTOPSKYDDOMRÅDE (7:11 ZST. MB) GÄLLER EJ BYGGANDE AV ALLMAN VÄG/JÄRNVÄG
- - - FÖRBUD MOT ÅTGÄRD INOM STRANDSKYDDOMRÅDE (7:15 MB) GÄLLER EJ BYGGANDE AV ALLMAN VÄG/JÄRNVÄG
- B1** - BYGGLOV KRÄVS INTE FÖR BYGGANDE AV TRANSFORMATORSTATIONER
- B2** - BYGGLOV KRÄVS INTE FÖR UPPLAG OCH MATERIALGÅRDAR
- - - GRANS FÖR B2-YTA

ÖVRIGA BETECKNINGAR PÅ PLANKARTAN

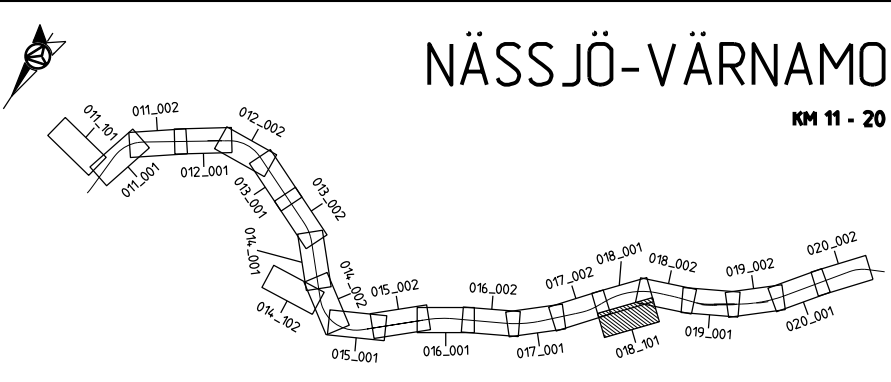
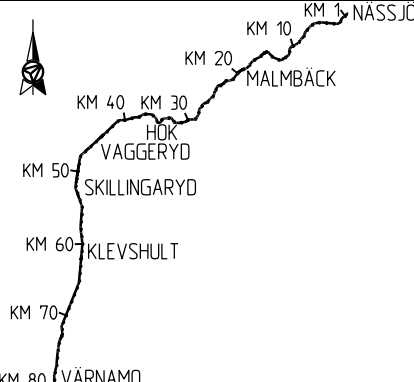
- KM1+800** NYTT JÄRNVAGSPÅR, SPÄRMITT MED LÅNGMÄTNING OCH HÖJDSÄTTNING
- 35.80** NY KONTAKTLEDNINGSANLÄGGNING, UNGEFÄRLIGT LÄGE
- +** NY KONTAKTLEDNINGSBRYGGA, UNGEFÄRLIGT LÄGE

FASTSTÄLLS EJ

- KM1+800** BEFINTLIG SPÄRMITT JÄRNVÄG MED LÅNGMÄTNING
- + -** KOMMUNGRÄNS
- - - FASTIGHETSGRÄNS
- - - TRAKTSGRÄNS
- - - BEFINTLIGA RÄTTIGHETER
- - - BEFINTLIG VÄG, VÄGMITT
- - - BEFINTLIG BYGGNAD
- - - FASTIGHETSBETECKNING
- - - TRAKTNSNAMN
- - - TRAFIKVERKET'S FASTIGHET SOM BEHÅLLS SOM JÄRNVAGSMARK MED AGANDERÄTT

COORDINATSYSTEM

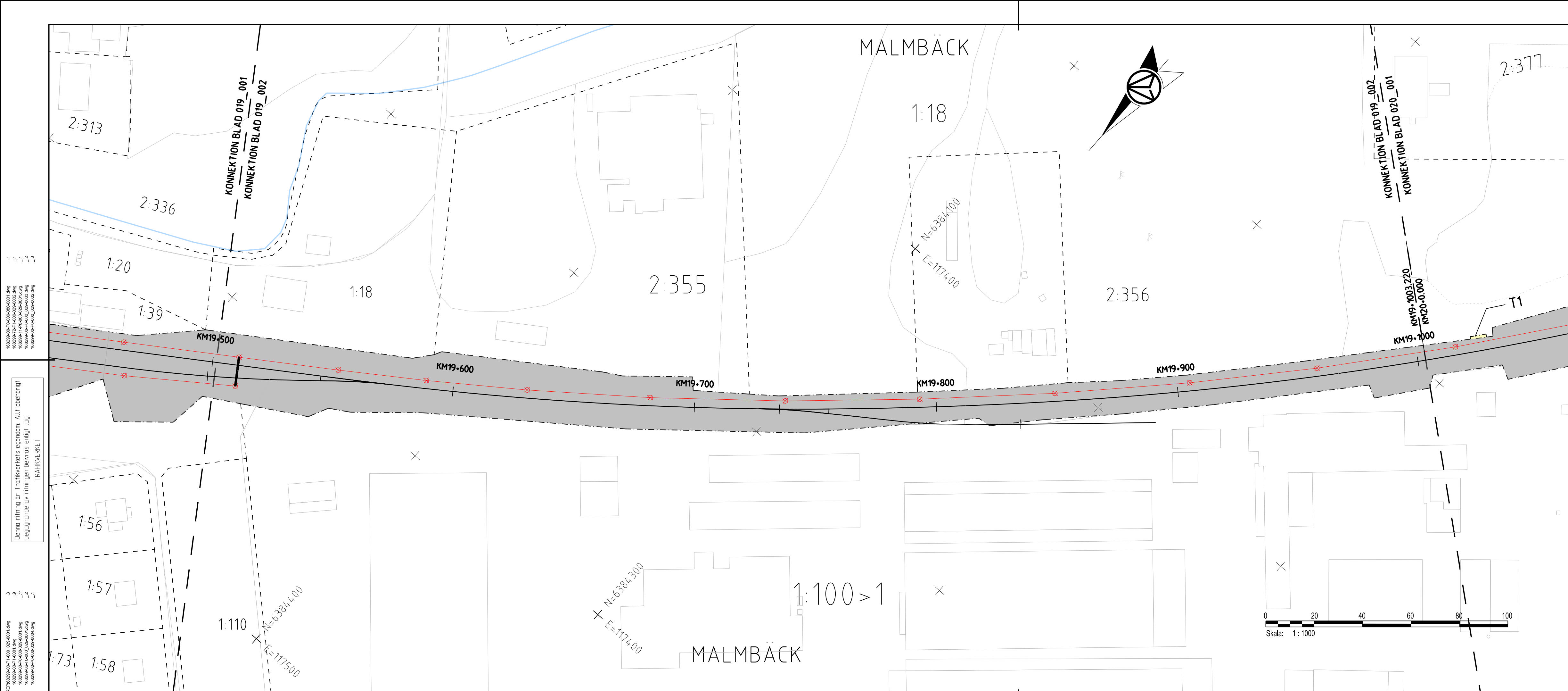
SYSTEM I PLAN: SWEREF 99 15 00, SYSTEM I HÖJD: RH 2000
DATUM GRUNDKARTA: 2022-10-28, DATUM FASTIGHETSKARTA: 2023-10-18



ANDR. ANDRNINGEN AVSER		GODKÄND AV		ANDR. DATUM	
TYP AV PLAN					
LEVERANTÖR		AVDELNING		LEVERANS/ANDRINGS-PM	
AFRY		AFRY		TEKNIKOMRÅDE	
UPPDRAGNUMMER		UPPDRAGNUMMER		GRÄNSKÄNNINGSSTATUS / SYFTE	
202827		202827		GODKÄND	
SKAPAD AV		GRANSKAD AV		HANDLINGSTYP	
M. LYKO/L. WASIK		U. CLASSON		GRÄNSKÄNNINGSHANDLING	
GODKÄND AV		DATUM		ANLÄGGNINGSTYP	
EF		2023-10-23		KILOMETER-METER	
		SKALA		018+000-018+500	
		1:1000		BANDDEL	
		FORMAT		168299-00-102-0018-0101	
		A3FF		RITNINGNUMMER PROJEKT	
				168299-00-102-0018-0101	
		RITNINGNUMMER FÖRVALTNING		BLAD	
				101	
				NÄSTA BLAD	
				002	
				ANDR.	

LAST RENDRER BY MICROSAT/TUMBERG/04-102018/0101.dwg

LAST RENDRER BY AUTOCAD



TECKENFÖRKLARING

FASTSTÄLLS MARKANSPRÅK

- GRANS FÖR JÄRNVAGSPÅR
- GRANS FÖR JÄRNVAGSMARK
- AVGRÄNSNING MELLAN OLIKA TYPER AV MARKANSPRÅK
- J** NY JÄRNVAGSMARK MED AGANDERÄTT
- Js** NY JÄRNVAGSMARK MED SERVITUTSRÄTT
- Js** NY JÄRNVAGSMARK MED SERVITUTSRÄTT OCH TILLFÄLLIG NYTTJÄNDERÄTT
- T** TILLFÄLLIG NYTTJÄNDERÄTT GÄLLER FRÅN BYGGETILL TILL OCH MED TVÅ MÅNADER EFTER SLUTBESIKTNING
- T1** - TILLFÄLLIG NYTTJÄNDERÄTT FÖR ARBETSOMRÅDE
- T2** - TILLFÄLLIG NYTTJÄNDERÄTT FÖR UPPLAG
- T3** - TILLFÄLLIG NYTTJÄNDERÄTT FÖR BYGGTRAFIK
- T4** - TILLFÄLLIG NYTTJÄNDERÄTT FÖR BYGGTRAFIK FÄR EJ BLOCKERAS FÖR ALLMAN TRAFIK

VERKSAMHETER/ÅTGÄRDER SOM UNDTANTAS FRÅN FÖRBUD ENLIGT MILJÖBALKEN

SKYLDIGHETEN ATT GÖRA ANMÄLAN FÖR SAMRÅD ENLIGT 126 MB GÄLLER INTE FÖR DE VERKSAMHETER OCH ÅTGÄRDER SOM BEHOVS FÖR ATT BYGGA VÄGEN/JÄRNVÄGEN OCH SOM FASTSTÄLLS OCH INGÅR I VÄGOMRÅDE FÖR ALLMAN VAG/JÄRNVAGSMARK ELLER OMRÅDE FÖR TILLFÄLLIG NYTTJÄNDERÄTT.

- FÖRBUD SOM AVSER VERKSAMHET ELLER ÅTGÄRD INOM GENERELLT BIOTOPSKYDDOMRÅDE (7:11 ZST. MB) GÄLLER EJ BYGGANDE AV ALLMAN VAG/JÄRNVAG
- FÖRBUD MOT ÅTGÄRD INOM STRANDSKYDDOMRÅDE (7:15 MB) GÄLLER EJ BYGGANDE AV ALLMAN VAG/JÄRNVAG
- B1** - BYGGLOV KRÄVS INTE FÖR BYGGANDE AV TRANSFORMATORSTATIONER
- B2** - BYGGLOV KRÄVS INTE FÖR UPPLAG OCH MATERIALGÅRDAR
- GRANS FÖR B2-YTA

ÖVRIGA BETECKNINGAR PÅ PLANKARTAN

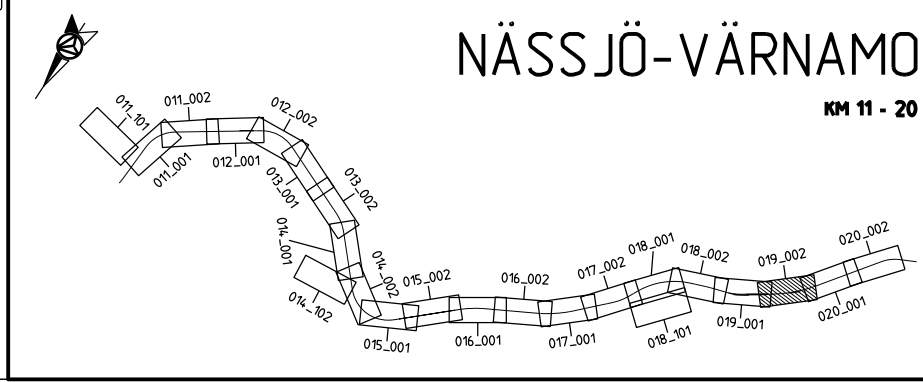
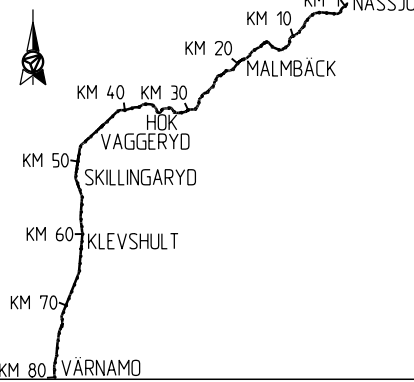
- KM1+ 800** NYTT JÄRNVAGSPÅR, SPÄRMITT MED LÅNGMÄTNING OCH HÖJSÄTTNING
- NY KONTAKTLEDNINGSANLÄGGNING, UNGEFÄRLIGT LÄGE
- NY KONTAKTLEDNINGSBRYGGA, UNGEFÄRLIGT LÄGE

FASTSTÄLLS EJ

- KM1+ 800** BEFINTLIG SPÄRMITT JÄRNVAG MED LÅNGMÄTNING
- KOMMUNGRÄNS
- FASTIGHETSGRÄNS
- TRAKTSGRÄNS
- BEFINTLIGA RÄTTIGHETER
- BEFINTLIG VÄG, VÄGMITT
- BEFINTLIG BYGGNAD
- FASTIGHETSBETECKNING
- TRAKTSNAMN
- TRAFIKVERKETS FASTIGHET SOM BEHÅLLS SOM JÄRNVAGSMARK MED AGANDERÄTT

KOORDINATSYSTEM

SYSTEM I PLAN: SWEREF 99 15 00, SYSTEM I HÖJD: RH 2000
DATUM GRUNDKARTA: 2022-10-28, DATUM FASTIGHETSKARTA: 2023-10-18



NÄSSJÖ-VÄRNAMO

KM 11 - 20

ANDR. ANDRNINGEN AVSER		GODKÄND AV		ANDR. DATUM	
TYP AV PLAN					
JÄRNVAGSPÅR					
LEVERANTÖR		AVDELNING		LEVERANS/ANDRINGS-PM	
AFRY		AFRY			
		UPPDRAGSNUMMER		KONSTRUKTIONSNUMMER	
		202827			
TEKNIKOMRÅDE		GRÄNSKNINGSSTATUS / SYFTE			
MARK		GODKÄND			
HANDLINGSTYP		GRÄNSKNINGSHANDLING			
ANLÄGGNINGSTYP		ANLÄGGNINGSTYP			
SKAPAD AV		PLANKARTA		KILOMETER-METER	
M. LYKO/L. WASIK				019+500 - 019+1000	
GRANSKAD AV		SKALA		BANDL	
U. CLASSON		1:1000		732	
GODKÄND AV		FORMAT		RITNINGSNUMMER PROJEKT	
EF		A3FF		168299-00-102-0019-0002	
DATUM		RITNINGSNUMMER FÖRVALTNING		BLAD	
2023-10-23				002	
				NÄSTA BLAD	
				001	
				ANDR.	

Denna ritning är Trafikverkets egendom. Allt obehörigt beaktande av ritningen beivras enligt lag.
 TRAFIKVERKET

X:\2023\09\01\001_002_019_001.dwg
 188299-00-102-0019-0002.dwg
 188299-00-102-0019-0001.dwg
 188299-00-102-0019-0000.dwg
 188299-00-102-0019-0000.dwg
 188299-00-102-0019-0000.dwg

LAST RENDERA BY MICROSTATION 2023-10-28 15:00:00
 AF481897

LAST RENDERA BY AUTOCAD