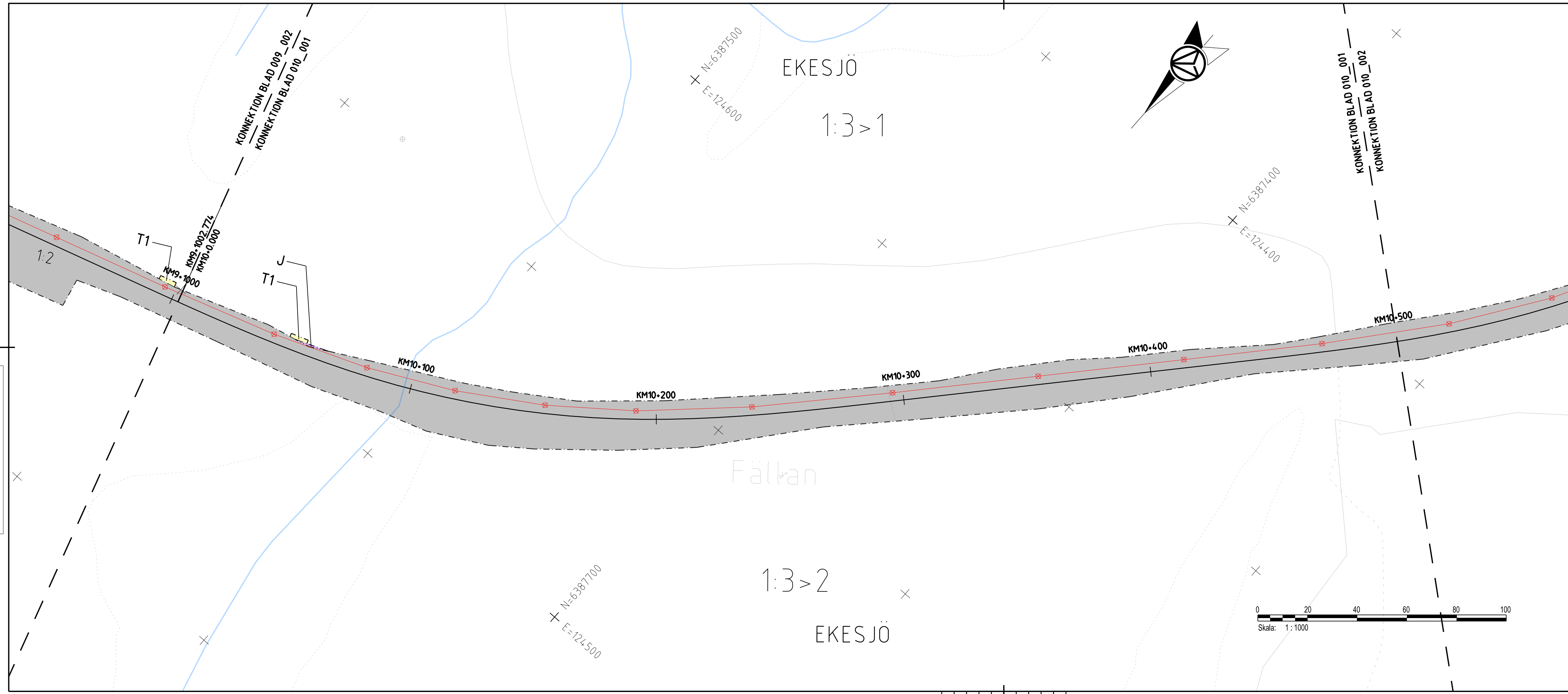


188299-00-00-000_000_000.dwg
188299-00-00-000_000_000.dwg
188299-00-00-000_000_000.dwg
188299-00-00-000_000_000.dwg
188299-00-00-000_000_000.dwg

Den här ritning är Trafikverkets egendom. Allt obehörigt begagnande av ritningen beivras enligt lag.
TRAFIKVERKET

188299-00-00-000_000_000.dwg
188299-00-00-000_000_000.dwg
188299-00-00-000_000_000.dwg
188299-00-00-000_000_000.dwg
188299-00-00-000_000_000.dwg



FASTSTÄLLS MARKANSPRÅK

- GRANS FÖR JÄRNVAGSPLAN
- GRANS FÖR JÄRNVAGSMARK
- AVGRÄNSNING MELLAN OLIKA TYPER AV MARKANSPRÅK
- J** NY JÄRNVAGSMARK MED AGANDERÄTT
- Js** NY JÄRNVAGSMARK MED SERVITUTSRÄTT
- Js** NY JÄRNVAGSMARK MED SERVITUTSRÄTT OCH TILFÄLLIG NYTTJÄNDERÄTT
- T** TILFÄLLIG NYTTJÄNDERÄTT GÄLLER FRÅN BYGGSTART TILL OCH MED TVÅ MÅNADER EFTER SLUTBESKUTNING
- T1** - TILFÄLLIG NYTTJÄNDERÄTT FÖR ARBETSOMRÅDE
- T2** - TILFÄLLIG NYTTJÄNDERÄTT FÖR UPPLAG
- T3** - TILFÄLLIG NYTTJÄNDERÄTT FÖR BYGGTRAFIK
- T4** - TILFÄLLIG NYTTJÄNDERÄTT FÖR BYGGTRAFIK FÄR EJ BLOCKERAS FÖR ALLMAN TRAFIK

VERKSAMHETER/ÅTGÄRDER SOM UNDTANTAS FRÅN FÖRBUD ENLIGT MILJÖBALKEN

SKYLDIGHETEN ATT GÖRA ANMÄLAN FÖR SAMRÅD ENLIGT 126 MB GÄLLER INTE FÖR DE VERKSAMHETER OCH ÅTGÄRDER SOM BEHOVS FÖR ATT BYGGA VÄGEN/JÄRNVÄGEN OCH SOM FASTSTÄLLS OCH INGÅR I VAGOMRÅDE FÖR ALLMAN VAG/JÄRNVAGSMARK ELLER OMRÅDE FÖR TILFÄLLIG NYTTJÄNDERÄTT.

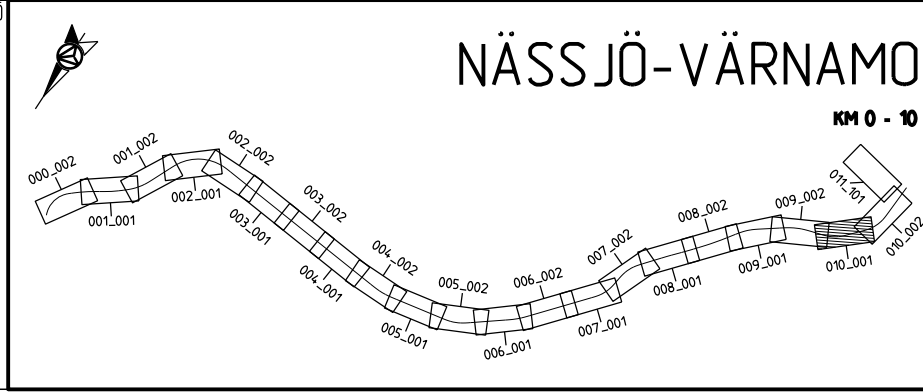
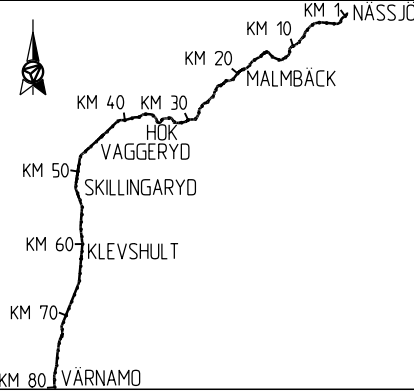
- FÖRBUD SOM AVSER VERKSAMHET ELLER ÅTGÄRD INOM GENERELLT BIOTOPSKYDDSMRÅDE (7:11 ZST. MB) GÄLLER EJ BYGGANDE AV ALLMAN VAG/JÄRNVAG
- FÖRBUD MOT ÅTGÄRD INOM STRANDSKYDDSMRÅDE (7:15 MB) GÄLLER EJ BYGGANDE AV ALLMAN VAG/JÄRNVAG
- B1** - BYGGLOV KRÄVS INTE FÖR BYGGANDE AV TRANSFORMATORSTATIONER
- B2** -BYGGLOV KRÄVS INTE FÖR UPPLAG OCH MATERIALGÅRDAR
- GRANS FÖR B2-YTA

- #### ÖVRIGA BETECKNINGAR PÅ PLANKARTAN
- KM1+ 800** NYTT JÄRNVAGSPÅR, SPÄRMITT MED LÅNGMÄTNING OCH HÖJDSÄTTNING
 - 35.80** NY KONTAKTLEDNINGSANLÄGGNING, UNGEFÄRLIGT LÄGE
 - NY KONTAKTLEDNINGSBRYGGA, UNGEFÄRLIGT LÄGE

- #### FASTSTÄLLS EJ
- KM1+ 800** BEFINTLIG SPÄRMITT JÄRNVAG MED LÅNGMÄTNING
 - KOMMUNGRÄNS
 - FASTIGHETSGRÄNS
 - TRAKTSGRÄNS
 - BEFINTLIGA RÄTTIGHETER
 - BEFINTLIG VÄG, VÄGMITT
 - BEFINTLIG BYGGNAD
 - FASTIGHETSBETECKNING
 - TRAKTNSNAMN
 - TRAFIKVERKETS FASTIGHET SOM BEHÅLLS JÄRNVAGSMARK MED AGANDERÄTT

KOORDINATSYSTEM

SYSTEM I PLAN: SWEREF 99 15 00, SYSTEM I HÖJD: RH 2000
DATUM GRUNDKARTA: 2022-10-28, DATUM FASTIGHETSKARTA: 2023-10-18



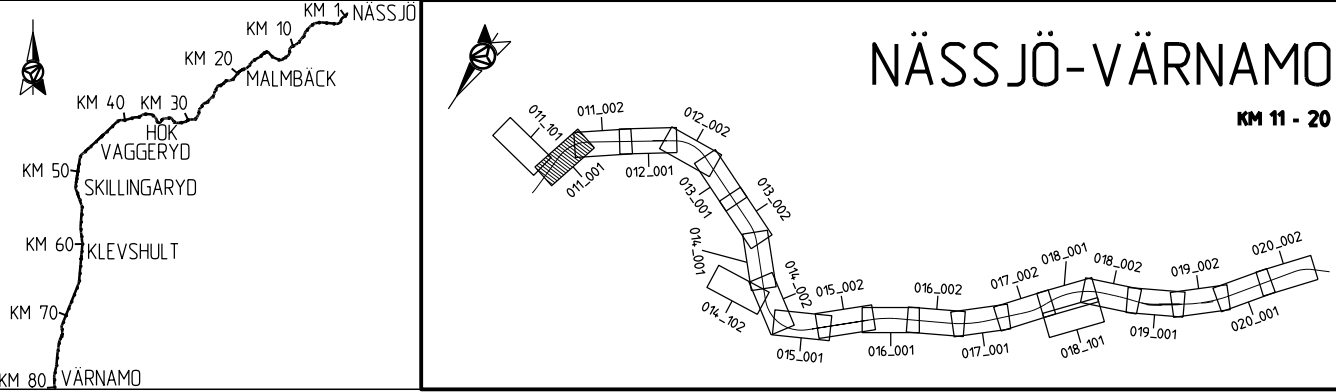
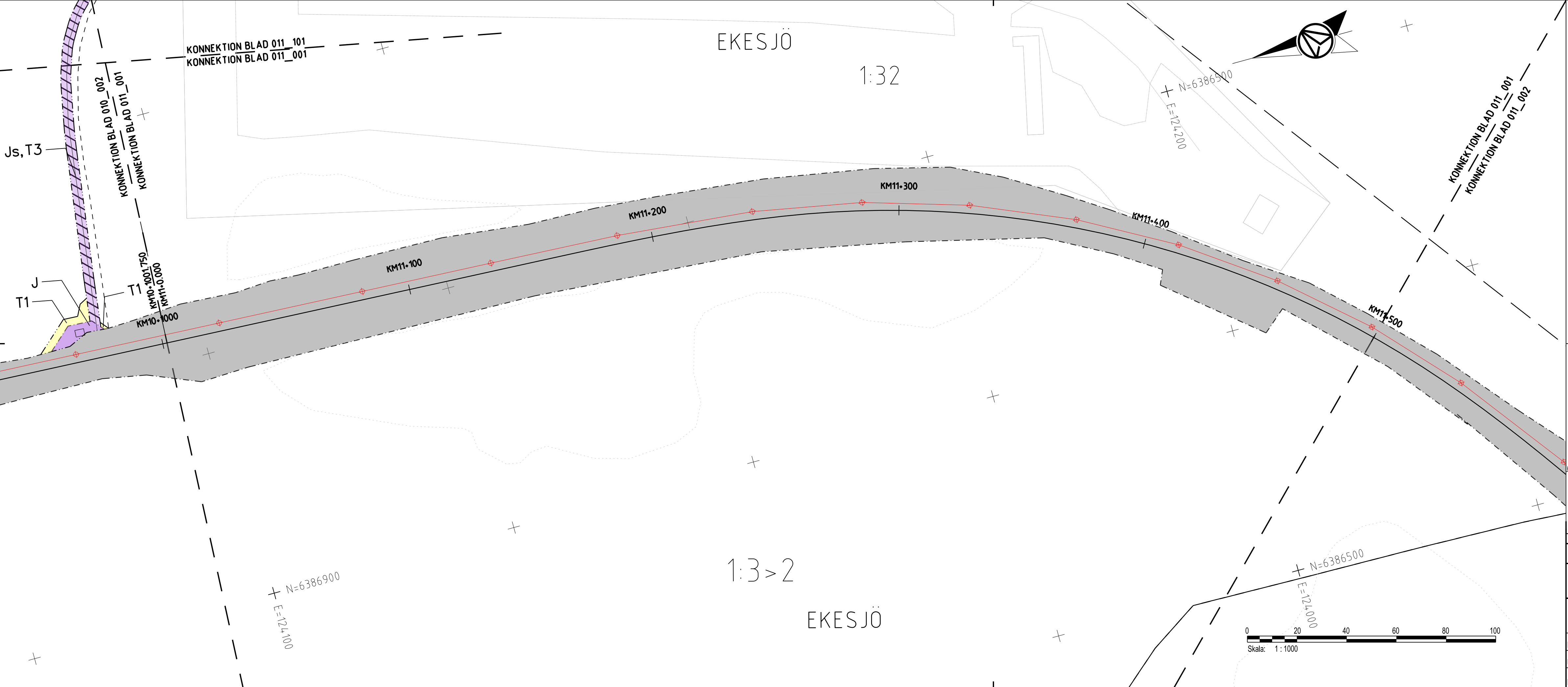
| | | | | | |
|------------------------|--|-------------------------------|--|---------------------------|--|
| ANDR. ANDRNINGEN AVSER | | GODKÄND AV | | ANDR. DATUM | |
| TYP AV PLAN | | | | | |
| JÄRNVAGSPLAN | | | | | |
| LEVERANTÖR | | AVDELNING | | LEVERANS/ANDRINGS-PM | |
| AFRY | | AFRY | | TEKNIKOMRÅDE | |
| | | UPPDRAGSNUMMER | | GRANSKNINGSSTATUS / SYFTE | |
| | | 202827 | | GODKÄND | |
| TRAFIKVERKET | | HALMSTAD-NÄSSJÖ | | HANDLINGSTYP | |
| | | NÄSSJÖ-VÄRNAMO ELEKTRIFIERING | | GRANSKNINGSHANDLING | |
| SKAPAD AV | | PLANKARTA | | ANLÄGGNINGSTYP | |
| M. LYKO/L. WASIK | | | | KILOMETER-METER | |
| GRANSKAD AV | | SKALA | | 010 +000 - 010 +500 | |
| U. CLASSON | | 1:1000 | | 732 | |
| GODKÄND AV | | FORMAT | | RITNINGNUMMER PROJEKT | |
| EF | | A3FF | | 168299-00-102-0010-0001 | |
| DATUM | | RITNINGNUMMER FÖRVALTNING | | BLAD | |
| 2023-10-23 | | | | 001 | |
| | | | | NÄSTA BLAD | |
| | | | | 002 | |
| | | | | ANDR. | |
| | | | | | |

LAST RENDERED BY MICROSTATION/2023-10-28 10:00:00 (10:00:00) .dwg

188299-00-00-000-000-000.dwg
188299-00-00-000-000-000.dwg
188299-00-00-000-000-000.dwg
188299-00-00-000-000-000.dwg
188299-00-00-000-000-000.dwg

Den här ritning är Trafikverkets egendom. Allt obehörigt begagnande av ritningen beivras enligt lag.
TRAFIKVERKET

188299-00-00-000-000-000.dwg
188299-00-00-000-000-000.dwg
188299-00-00-000-000-000.dwg
188299-00-00-000-000-000.dwg
188299-00-00-000-000-000.dwg

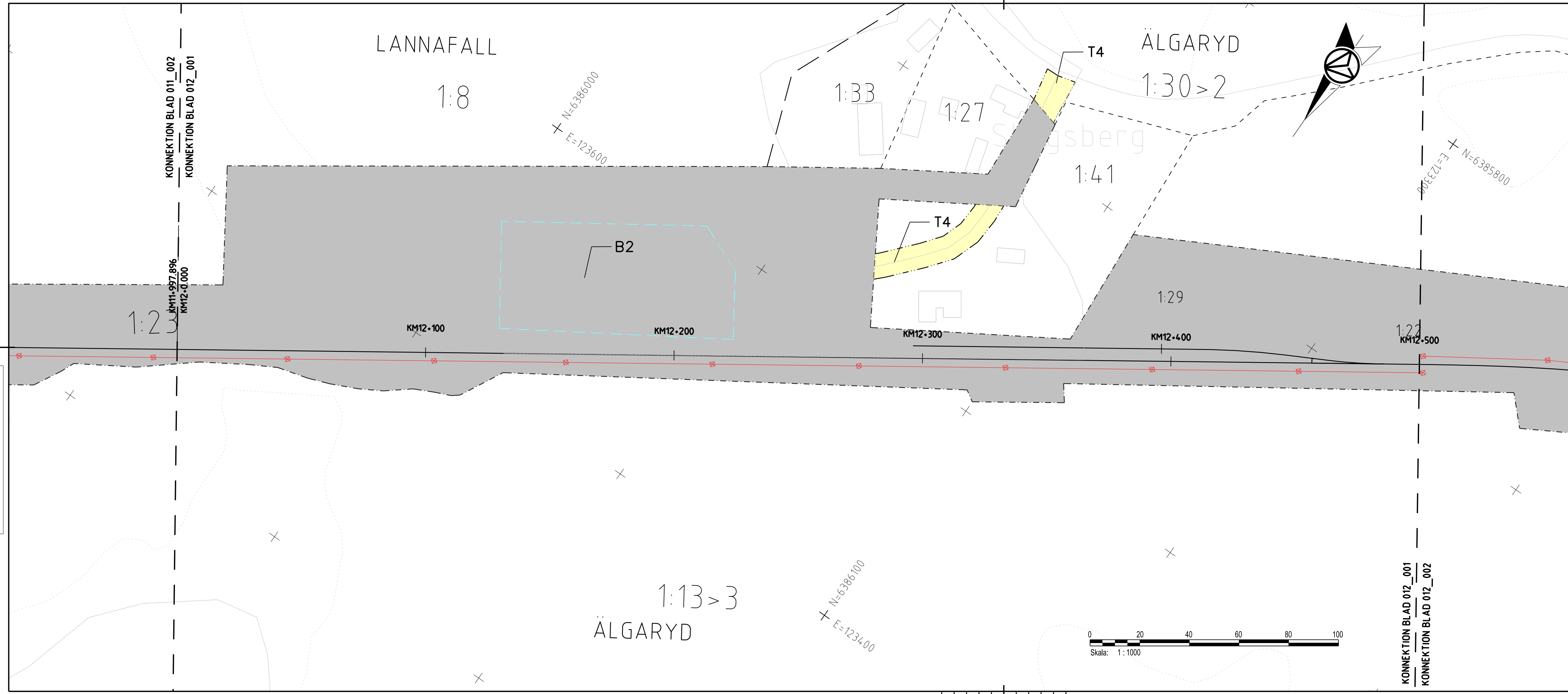


LAST RENDERED BY MICROSTATION/2023-10-28 10:00:00

1:1
1:2
1:3

Den här ritning är Trafikverkets egendom. Allt obehörigt bebyggande av ritningen beivras enligt lag.
TRAFIKVERKET

1:1
1:2
1:3



TECKENFÖRKLARING

FASTSTÄLLS MARKANSPRÅK

- GRANS FÖR JÄRNVAGSPÅN
- - - GRANS FÖR JÄRNVAGSMARK
- · - AVGRÄNSNING MELLAN OLIKA TYPER AV MARKANSPRÅK
- J** NY JÄRNVAGSMARK MED AGANDERÄTT
- Js** NY JÄRNVAGSMARK MED SERVITUTSRÄTT
- Js** NY JÄRNVAGSMARK MED SERVITUTSRÄTT OCH TILLFÄLLIG NYTTJÄNDERÄTT
- T** TILLFÄLLIG NYTTJÄNDERÄTT GÄLLER FRÅN BYGGSTART TILL OCH MED TVÅ MÅNADER EFTER SLUTBESKUTNING

- T1** - TILLFÄLLIG NYTTJÄNDERÄTT FÖR ARBETSOMRÅDE
- T2** - TILLFÄLLIG NYTTJÄNDERÄTT FÖR UPPLAG
- T3** - TILLFÄLLIG NYTTJÄNDERÄTT FÖR BYGGTRAFIK
- T4** - TILLFÄLLIG NYTTJÄNDERÄTT FÖR BYGGTRAFIK FÄR EJ BLOCKERAS FÖR ALLMAN TRAFIK

VERKSAMHETER/ÅTGÄRDER SOM UNDANTAS FRÅN FÖRBUD ENLIGT MILJÖBALKEN

SKYLDIGHETEN ATT GÖRA ANMÄLAN FÖR SAMRÅD ENLIGT 126 MB GÄLLER INTE FÖR DE VERKSAMHETER OCH ÅTGÄRDER SOM BEHOVS FÖR ATT BYGGA VÄGEN/JÄRNVÄGEN OCH SOM FASTSTÄLLS OCH INGÅR I VÄGOMRÅDE FÖR ALLMAN VÄG/JÄRNVAGSMARK ELLER OMRÅDE FÖR TILLFÄLLIG NYTTJÄNDERÄTT.

- FÖRBUD SOM AVSER VERKSAMHET ELLER ÅTGÄRD INOM GENERELLT BIOTOPSKYDDOMRÅDE (7:11 2ST. MB) GÄLLER EJ BYGGANDE AV ALLMAN VÄG/JÄRNVAG
- FÖRBUD MOT ÅTGÄRD INOM STRANDSKYDDOMRÅDE (7:15 MB) GÄLLER EJ BYGGANDE AV ALLMAN VÄG/JÄRNVAG
- B1** - BYGGLOV KRÄVS INTE FÖR BYGGANDE AV TRANSFORMATORSTATIONER
- B2** - BYGGLOV KRÄVS INTE FÖR UPPLAG OCH MATERIALGÅRDAR
- GRANS FÖR B2-YTA

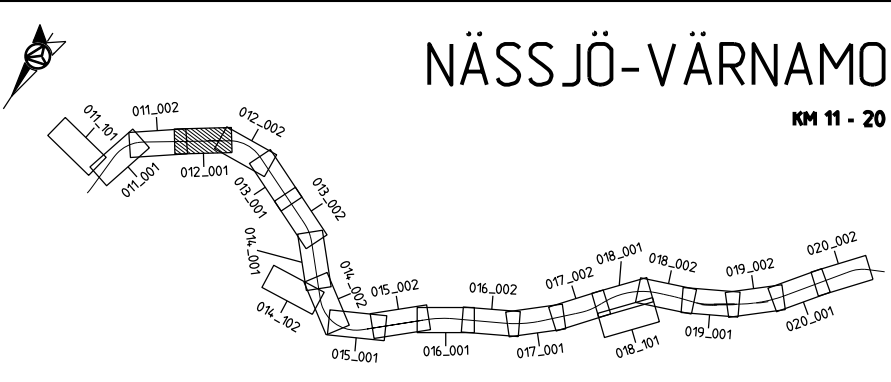
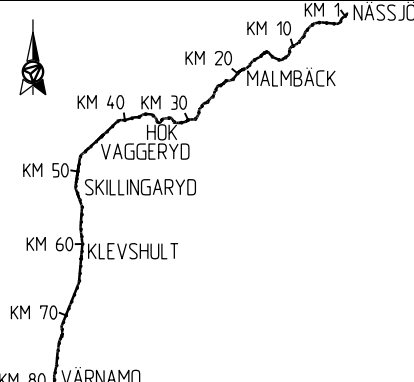
- #### ÖVRIGA BETECKNINGAR PÅ PLANKARTAN
- KM1+800** NYTT JÄRNVAGSPÅN, SPÄRMITT MED LÅNGMÄTNING OCH HÖJDSÄTTNING
 - 35.80** NY KONTAKTLEDNINGSANLÄGGNING, UNGEFÄRLIGT LÄGE
 - +** NY KONTAKTLEDNINGSBRYGGA, UNGEFÄRLIGT LÄGE

FASTSTÄLLS EJ

- KM1+800** BEFINTLIG SPÄRMITT JÄRNVÄG MED LÅNGMÄTNING
- +** KOMMUNGRÄNS
- - - FASTIGHETSGRÄNS
- · - TRAKTSGRÄNS
- · - BEFINTLIGA RÄTTIGHETER
- · - BEFINTLIG VÄG, VÄGMITT
- · - BEFINTLIG BYGGNAD
- · - FASTIGHETSBETECKNING
- · - TRAKTNSNAMN
- · - TRAFIKVERKETS FASTIGHET SOM BEHÅLLS SOM JÄRNVAGSMARK MED AGANDERÄTT

KOORDINATSYSTEM

SYSTEM I PLAN: SWEREF 99 15 00, SYSTEM I HÖJD: RH 2000
DATUM GRUNDKARTA: 2022-10-28, DATUM FASTIGHETSKARTA: 2023-10-18



NÄSSJÖ-VÄRNAMO

KM 11 - 20

| TYP AV PLAN | | | | | |
|------------------|-------------------------------|----------------------|---------------------------|----------------------------|------------|
| JÄRNVAGSPÅN | | | | | |
| LEVERANTÖR | AVDELNING | LEVERANS/ÄNDRINGS-PM | TEKNIKOMRÅDE | | |
| AFRY | AFRY | | MARK | | |
| | UPPDRAGSNUMMER | KONSTRUKTIONSNUMMER | GRÄNSKNINGSSTATUS / SYFTE | | |
| | 202827 | | GODKÄND | | |
| TRAFIKVERKET | HALMSTAD-NÄSSJÖ | | HANDLINGSTYP | | |
| | NÄSSJÖ-VÄRNAMO ELEKTRIFIERING | | GRÄNSKNINGSHANDLING | | |
| SKAPAD AV | PLANKARTA | | ANLÄGGNINGSTYP | | |
| M. LYKO/L. WASIK | | | KILOMETER-METER | | |
| GRANSKAD AV | | | 012+000 - 012+500 | BANDEL | |
| U. CLASSON | | | 168299-00-102-0012-0001 | 732 | |
| GODKÄND AV | DATUM | SKALA | FORMAT | RITNINGSNUMMER FÖRVALTNING | |
| EF | 2023-10-23 | 1:1000 | A3FF | BLAD | NÄSTA BLAD |
| | | | | 001 | 002 |
| | | | | ANDR. | |



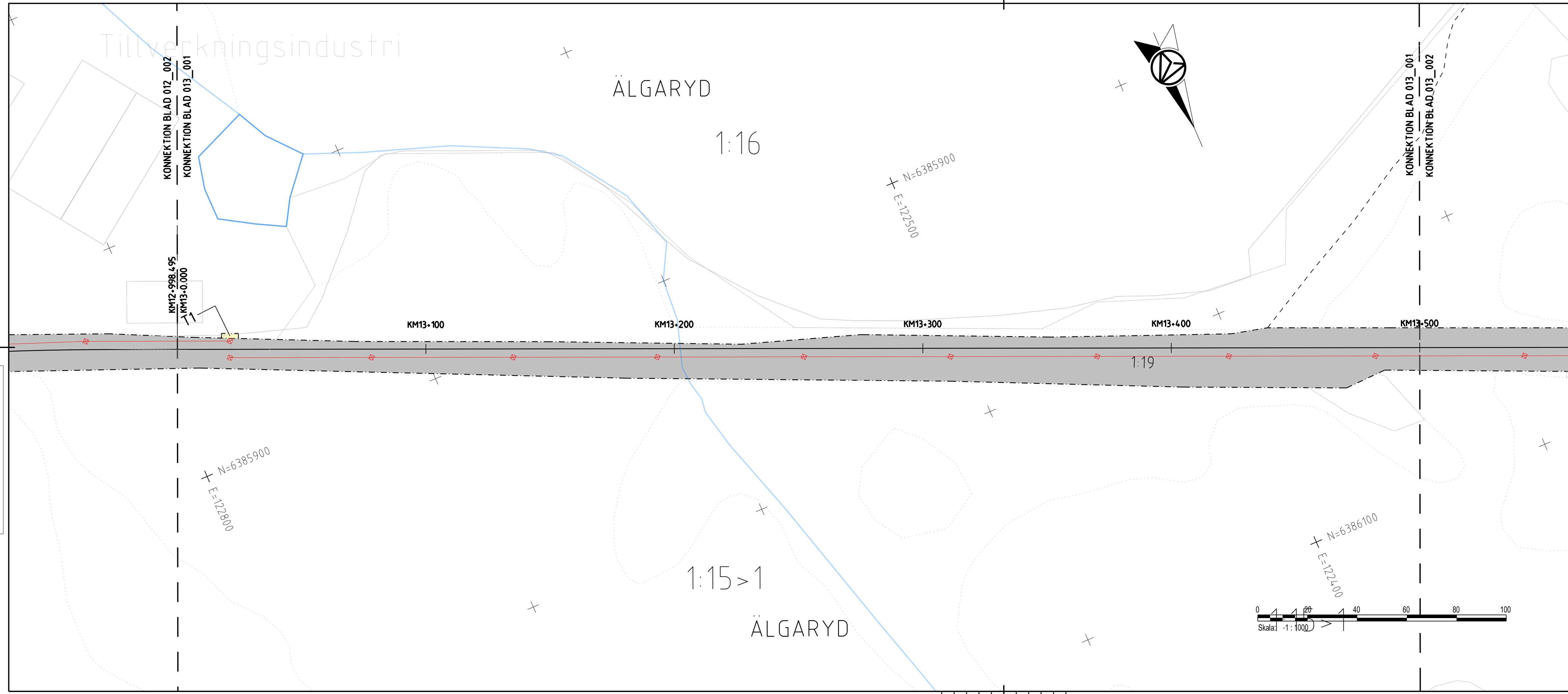
LAST RENDERED BY MICROSTATION 2023-10-28 15:00:00

LAST RENDERED BY AUTOCAD

188299-00-00-000_025-000.dwg
188299-00-00-000_025-000.dwg
188299-00-00-000_025-000.dwg
188299-00-00-000_025-000.dwg

Den här ritning är Trafikverkets egendom. Allt obehörigt begagnande av ritningen beivras enligt lag.
TRAFIKVERKET

188299-00-00-000_025-000.dwg
188299-00-00-000_025-000.dwg
188299-00-00-000_025-000.dwg
188299-00-00-000_025-000.dwg



TECKENFÖRKLARING

FASTSTÄLLS

MARKANSPRÅK

- GRANS FÖR JÄRNVAGSPLAN
- GRANS FÖR JÄRNVAGSMARK
- AVGRÄNSNING MELLAN OLIKA TYPER AV MARKANSPRÅK

J NY JÄRNVAGSMARK MED AGANDERÄTT

Js NY JÄRNVAGSMARK MED SERVITUTSRÄTT

Js NY JÄRNVAGSMARK MED SERVITUTSRÄTT OCH TILLFÄLLIG NYTTJÄNDERÄTT

T TILLFÄLLIG NYTTJÄNDERÄTT GÄLLER FRÅN BYGGSTART TILL OCH MED TVÅ MÅNADER EFTER SLUTBESKTNING

T1 - TILLFÄLLIG NYTTJÄNDERÄTT FÖR ARBETSOMRÅDE

T2 - TILLFÄLLIG NYTTJÄNDERÄTT FÖR UPPLAG

T3 - TILLFÄLLIG NYTTJÄNDERÄTT FÖR BYGGTRAFIK

T4 - TILLFÄLLIG NYTTJÄNDERÄTT FÖR BYGGTRAFIK FÄR EJ BLOCKERAS FÖR ALLMAN TRAFIK

VERKSAMHETER/ÅTGÄRDER SOM UNDTANTAS FRÅN FÖRBUD ENLIGT MILJÖBALKEN

SKYLDIGHETEN ATT GÖRA ANMÄLAN FÖR SAMRÅD ENLIGT 126 MB GÄLLER INTE FÖR DE VERKSAMHETER OCH ÅTGÄRDER SOM BEHOVS FÖR ATT BYGGA VÄGEN/JÄRNVÄGEN OCH SOM FASTSTÄLLS OCH INGÅR I VAGOMRÅDE FÖR ALLMAN VAG/JÄRNVAGSMARK ELLER OMRÅDE FÖR TILLFÄLLIG NYTTJÄNDERÄTT.

B1 - BYGGLOV KRÄVS INTE FÖR BYGGANDE AV TRANSFORMATORSTATIONER

B2 -BYGGLOV KRÄVS INTE FÖR UPPLAG OCH MATERIALGÅRDAR

GRANS FÖR B2-YTA

ÖVRIGA BETECKNINGAR PÅ PLANKARTAN

KM1+ 800
-35.80

NYTT JÄRNVAGSPÅR, SPÄRMITT MED LÅNGMÄTNING OCH HÖJDSÄTTNING

NY KONTAKTLEDNINGSANLÄGGNING, UNGEFARLIGT LÄGE

NY KONTAKTLEDNINGSBRYGGA, UNGEFARLIGT LÄGE

FASTSTÄLLS EJ

KM1+ 800

BEFINTLIG SPÄRMITT JÄRNVÄG MED LÅNGMÄTNING

KOMMUNGRÄNS

FASTIGHETSGRÄNS

TRAKTSGRÄNS

BEFINTLIGA RÄTTIGHETER

BEFINTLIG VÄG, VÄGMITT

BEFINTLIG BYGGNAD

FASTIGHETSBETECKNING

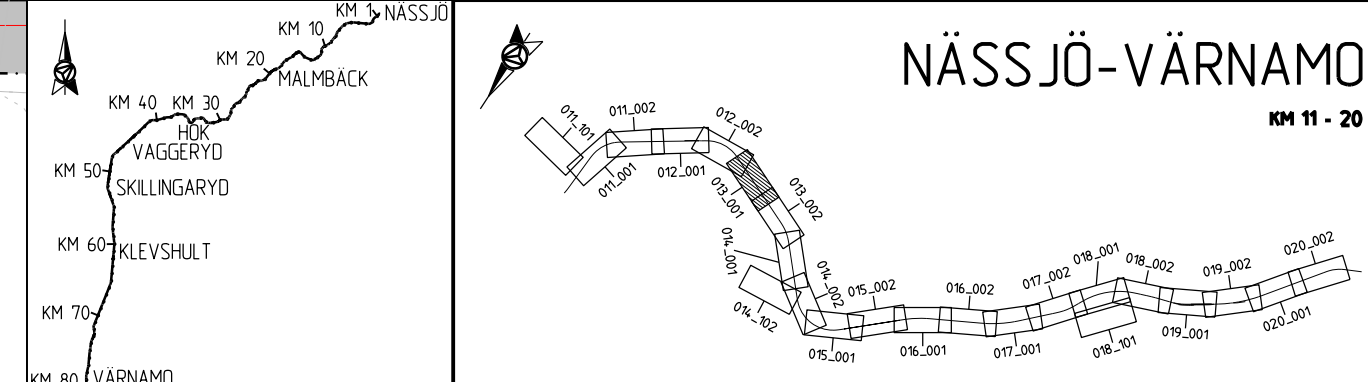
TRAKTSMÄNN

TRAFIKVERKET'S FASTIGHET SOM BEHÅLLS SOM JÄRNVAGSMARK MED AGANDERÄTT

KOORDINATSYSTEM

SYSTEM I PLAN: SWEREF 99 15 00, SYSTEM I HÖJD: RH 2000

DATUM GRUNDKARTA: 2022-10-28, DATUM FASTIGHETSKARTA: 2023-10-18



| | | | | | |
|------------------------|--|-------------------------------|--|---------------------------|--|
| ANDR. ANDRNINGEN AVSER | | GODKÄND AV | | ANDR. DATUM | |
| TYP AV PLAN | | | | | |
| JÄRNVAGSPLAN | | | | | |
| LEVERANTÖR | | AVDELNING | | LEVERANS/ANDRINGS-PM | |
| AFRY | | AFRY | | TEKNIKOMRÅDE | |
| | | UPPDRAGSNUMMER | | GRÄNSKNINGSSTATUS / SYFTE | |
| | | 202827 | | GODKÄND | |
| TRAFIKVERKET | | HALMSTAD-NÄSSJÖ | | HANDLINGSTYP | |
| M. LYKO/L. WASIK | | NÄSSJÖ-VÄRNAMO ELEKTRIFIERING | | GRÄNSKNINGSHANDLING | |
| GRANSKAD AV | | PLANKARTA | | ANLÄGGNINGSTYP | |
| U. CLASSON | | | | KILOMETER-METER | |
| GODKÄND AV | | SKALA | | 013 +000 - 013 +500 | |
| EF | | 1:1000 | | 732 | |
| DATUM | | FORMAT | | RITNINGNUMMER PROJEKT | |
| 2023-10-23 | | A3FF | | 168299-00-102-0013-0001 | |
| | | RITNINGNUMMER FÖRVALTNING | | BLAD | |
| | | | | 001 | |
| | | | | NÄSTA BLAD | |
| | | | | 002 | |
| | | | | ANDR. | |
| | | | | | |

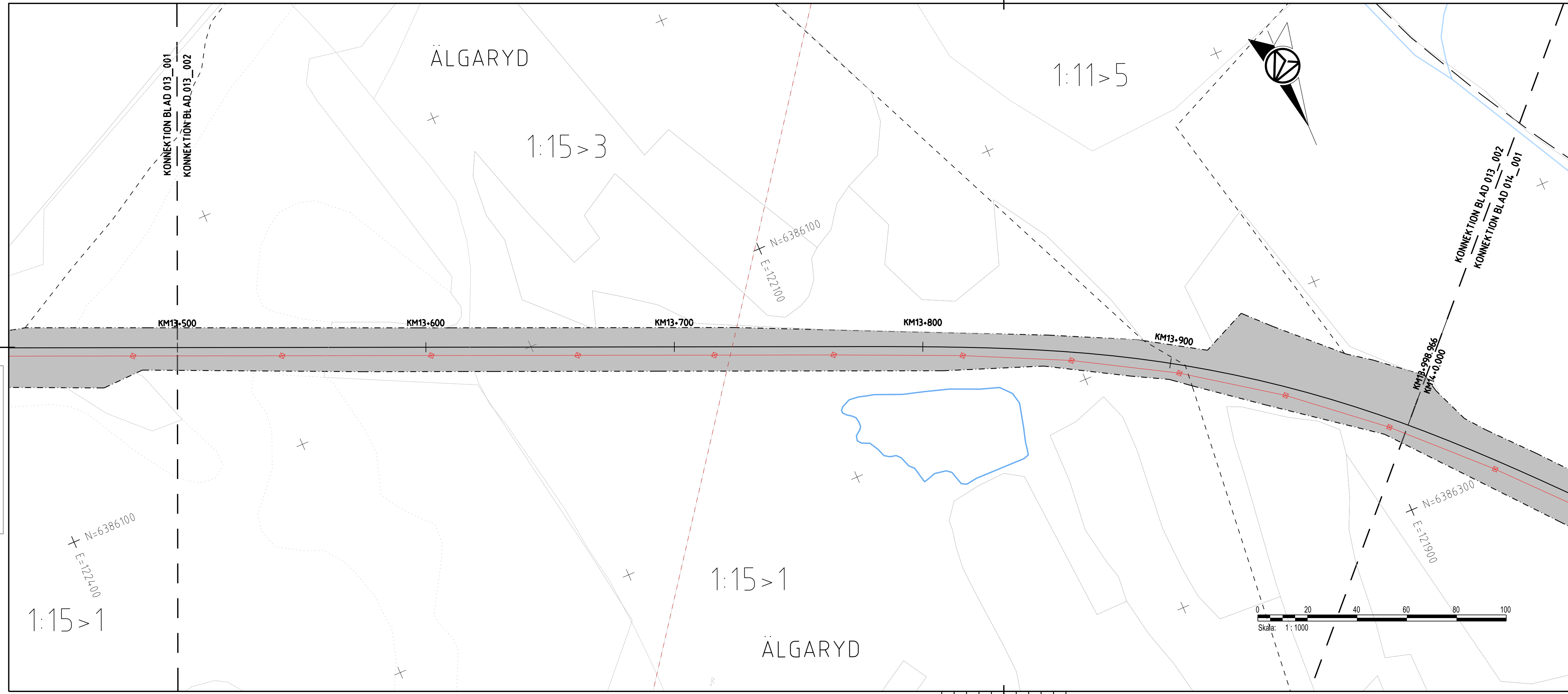
LAST RENDRER BY MICROSTATION/2023-10-23 15:00:01.dwg

LAST RENDRER BY AUTOCAD

168299-00-00-000_000_000.dwg
168299-00-00-000_000_000.dwg
168299-00-00-000_000_000.dwg
168299-00-00-000_000_000.dwg
168299-00-00-000_000_000.dwg

Den här ritning är Trafikverkets egendom. Allt obehörigt begagnande av ritningen beivras enligt lag.
TRAFIKVERKET

168299-00-00-000_000_000.dwg
168299-00-00-000_000_000.dwg
168299-00-00-000_000_000.dwg
168299-00-00-000_000_000.dwg
168299-00-00-000_000_000.dwg



FASTSTÄLLS MARKANSPRÅK

- GRANS FÖR JÄRNVAGSPLAN
- GRANS FÖR JÄRNVAGSMARK
- AVGRÄNSNING MELLAN OLIKA TYPER AV MARKANSPRÅK
- J** NY JÄRNVAGSMARK MED AGANDERÄTT
- Js** NY JÄRNVAGSMARK MED SERVITUTSRÄTT
- Js** NY JÄRNVAGSMARK MED SERVITUTSRÄTT OCH TILFÄLLIG NYTTJANDERÄTT
- T** TILFÄLLIG NYTTJANDERÄTT GÄLLER FRÅN BYGGSTART TILL OCH MED TVÅ MÅNADER EFTER SLUTBESKTNING
- T1** - TILFÄLLIG NYTTJANDERÄTT FÖR ARBETSOMRÅDE
- T2** - TILFÄLLIG NYTTJANDERÄTT FÖR UPPLAG
- T3** - TILFÄLLIG NYTTJANDERÄTT FÖR BYGGTRAFIK
- T4** - TILFÄLLIG NYTTJANDERÄTT FÖR BYGGTRAFIK. FÅR EJ BLOCKERAS FÖR ALLMAN TRAFIK

VERKSAMHETER/ÅTGÄRDER SOM UNDTAS FRÅN FÖRBUD ENLIGT MILJÖBALKEN

SKYLDIGHETEN ATT GÖRA ANMÄLAN FÖR SAMRÅD ENLIGT 126 MB GÄLLER INTE FÖR DE VERKSAMHETER OCH ÅTGÄRDER SOM BEHOVS FÖR ATT BYGGA VÄGEN/JÄRNVÄGEN OCH SOM FASTSTÄLLS OCH INGÅR I VÄGOMRÅDE FÖR ALLMAN VÄG/JÄRNVAGSMARK ELLER OMRÅDE FÖR TILFÄLLIG NYTTJANDERÄTT.

- FÖRBUD SOM AVSER VERKSAMHET ELLER ÅTGÄRD INOM GENERELLT BIOTOPSKYDDOMRÅDE (7:11 2ST. MB) GÄLLER EJ BYGGANDE AV ALLMAN VÄG/JÄRNVÄG
- FÖRBUD MOT ÅTGÄRD INOM STRANDSKYDDOMRÅDE (7:15 MB) GÄLLER EJ BYGGANDE AV ALLMAN VÄG/JÄRNVÄG
- B1** - BYGGLOV KRÄVS INTE FÖR BYGGANDE AV TRANSFORMATORSTATIONER
- B2** -BYGGLOV KRÄVS INTE FÖR UPPLAG OCH MATERIALGÅRDAR
- GRANS FÖR B2-YTA

ÖVRIGA BETECKNINGAR PÅ PLANKARTAN

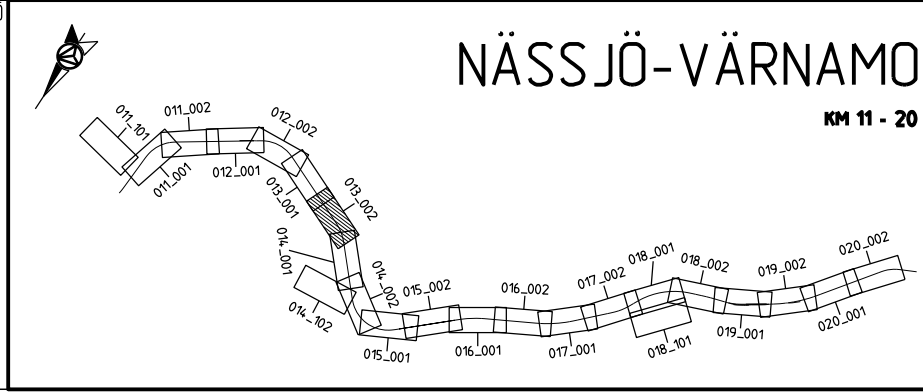
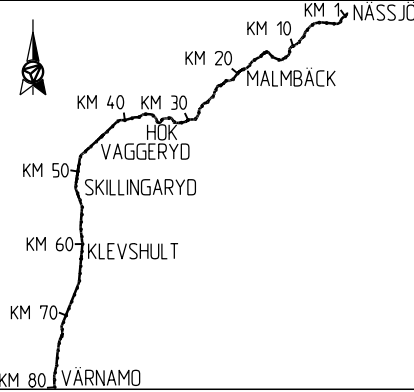
- KM1+ 800**
-35.80 NYTT JÄRNVAGSPÅR, SPÄRMITT MED LÅNGMÄTNING OCH HÖJDSÄTTNING
- NY KONTAKTLEDNINGSANLÄGGNING, UNGEFÄRLIGT LÄGE
- NY KONTAKTLEDNINGSBRYGGA, UNGEFÄRLIGT LÄGE

FASTSTÄLLS EJ

- KM1+ 800** BEFINTLIG SPÄRMITT JÄRNVÄG MED LÅNGMÄTNING
- KOMMUNGRÄNS
- FASTIGHETSGRÄNS
- TRAKTSGRÄNS
- BEFINTLIGA RÄTTIGHETER
- BEFINTLIG VÄG, VÄGMITT
- BEFINTLIG BYGGNAD
- FASTIGHETSBETECKNING
- TRAKTNSNAMN
- TRAFIKVERKETS FASTIGHET SOM BEHÅLLS JÄRNVAGSMARK MED AGANDERÄTT

KOORDINATSYSTEM

SYSTEM I PLAN: SWEREF 99 15 00, SYSTEM I HÖJD: RH 2000
DATUM GRUNDKARTA: 2022-10-28, DATUM FASTIGHETSKARTA: 2023-10-18



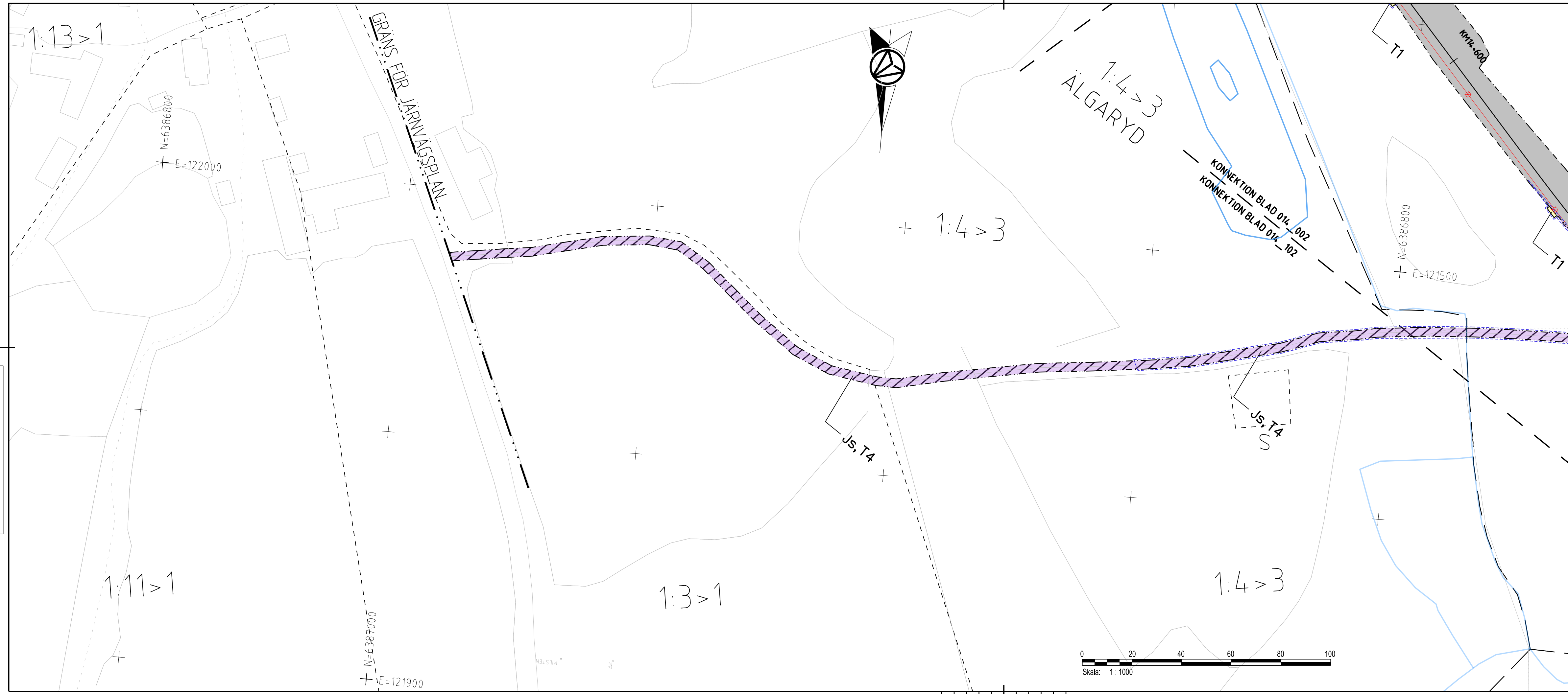
| | | | | | |
|------------------------|-------------------------------|----------------------|----------------------------|----------------------------|------------|
| ANDR. ANDRNINGEN AVSER | | GODKÄND AV | | ANDR. DATUM | |
| TYP AV PLAN | | | | | |
| JÄRNVAGSPLAN | | | | | |
| LEVERANTÖR | AVDELNING | LEVERANS/ANDRINGS-PM | TEKNIKOMRÅDE | | |
| AFRY | AFRY | | MARK | | |
| | UPPDRAGSNUMMER | KONSTRUKTIONSNUMMER | GRÄNSKNINGSSTATUS / SYFTE | | |
| | 202827 | | GODKÄND | | |
| TRAFIKVERKET | HALMSTAD-NÄSSJÖ | | HANDLINGSTYP | | |
| | NÄSSJÖ-VÄRNAMO ELEKTRIFIERING | | GRÄNSKNINGSHANDLING | | |
| SKAPAD AV | PLANKARTA | | ANLÄGGNINGSTYP | | |
| M. LYKO/L. WASIK | | | KILOMETER-METER | | |
| GRANSKAD AV | SKALA | FORMAT | RITNINGSNUMMER FÖRVALTNING | BLAD | NÄSTA BLAD |
| U. CLASSON | 1:1000 | A3FF | | 002 | 001 |
| GODKÄND AV | DATUM | SKALA | FORMAT | RITNINGSNUMMER FÖRVALTNING | BLAD |
| EF | 2023-10-23 | 1:1000 | A3FF | | 002 |
| | | | | | ANDR. |
| | | | | | 001 |

LAST RENDRER BY MICROSAT/TUMBER904061020101340002.dwg 2023-10-28 08:24 AFA481897

188299-00-00-0000_025-0000.dwg
188299-00-00-0000_025-0000.dwg
188299-00-00-0000_025-0000.dwg
188299-00-00-0000_025-0000.dwg

Den här ritning är Trafikverkets egendom. Allt obehörigt bebyggande av riktningen beivras enligt lag.
TRAFIKVERKET

188299-00-00-0000_025-0000.dwg
188299-00-00-0000_025-0000.dwg
188299-00-00-0000_025-0000.dwg
188299-00-00-0000_025-0000.dwg



TECKENFÖRKLARING

FASTSTÄLLS MARKANSPRÅK

- GRANS FÖR JÄRNVAGSPLAN
- GRANS FÖR JÄRNVAGSMARK
- AVGRÄNSNING MELLAN OLIKA TYPER AV MARKANSPRÅK
- J** NY JÄRNVAGSMARK MED AGANDERÄTT
- Js** NY JÄRNVAGSMARK MED SERVITUTSRÄTT
- Js** NY JÄRNVAGSMARK MED SERVITUTSRÄTT OCH TILLFÄLLIG NYTTJÄNDERÄTT
- T** TILLFÄLLIG NYTTJÄNDERÄTT GÄLLER FRÅN BYGGSTART TILL OCH MED TVÅ MÅNADER EFTER SLUTBESKUTNING
- T1** - TILLFÄLLIG NYTTJÄNDERÄTT FÖR ARBETSOMRÅDE
- T2** - TILLFÄLLIG NYTTJÄNDERÄTT FÖR UPPLAG
- T3** - TILLFÄLLIG NYTTJÄNDERÄTT FÖR BYGGTRAFIK
- T4** - TILLFÄLLIG NYTTJÄNDERÄTT FÖR BYGGTRAFIK FÄR EJ BLOCKERAS FÖR ALLMAN TRAFIK

VERKSAMHETER/ÅTGÄRDER SOM UNDTAS FRÅN FÖRBUD ENLIGT MILJÖBALKEN

SKYLDIGHETEN ATT GÖRA ANMÄLAN FÖR SAMRÅD ENLIGT 126 MB GÄLLER INTE FÖR DE VERKSAMHETER OCH ÅTGÄRDER SOM BEHOVS FÖR ATT BYGGA VÄGEN/JÄRNVÄGEN OCH SOM FASTSTÄLLS OCH INGÅR I VÄGOMRÅDE FÖR ALLMAN VÄG/JÄRNVAGSMARK ELLER OMRÅDE FÖR TILLFÄLLIG NYTTJÄNDERÄTT.

- FÖRBUD SOM AVSER VERKSAMHET ELLER ÅTGÄRD INOM GENERELLT BIOTOPSKYDDSMRÅDE (7:11 2ST. MB) GÄLLER EJ BYGGANDE AV ALLMAN VÄG/JÄRNVÄG
- FÖRBUD MOT ÅTGÄRD INOM STRANDSKYDDSMRÅDE (7:15 MB) GÄLLER EJ BYGGANDE AV ALLMAN VÄG/JÄRNVÄG
- B1** - BYGGLOV KRÄVS INTE FÖR BYGGANDE AV TRANSFORMATORSTATIONER
- B2** -BYGGLOV KRÄVS INTE FÖR UPPLAG OCH MATERIALGÅRDAR
- GRANS FÖR B2-YTA

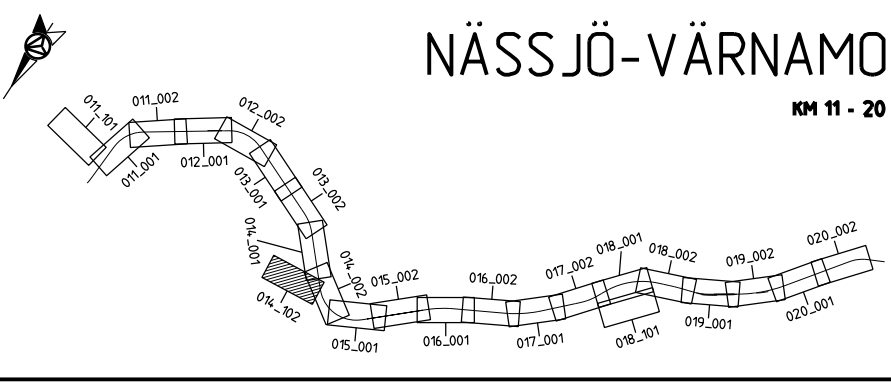
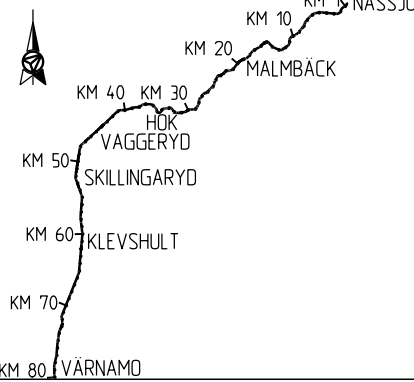
- #### ÖVRIGA BETECKNINGAR PÅ PLANKARTAN
- KM1+ 800** NYTT JÄRNVAGSPÅR, SPÄRMITT MED LÅNGMÄTNING OCH HÖJDSÄTTNING
 - 35.80** NY KONTAKTLEDNINGSANLÄGGNING, UNGEFÄRLIGT LÄGE
 - KM1+ 800** NY KONTAKTLEDNINGSBRYGGA, UNGEFÄRLIGT LÄGE

FASTSTÄLLS EJ

- KM1+ 800** BEFINTLIG SPÄRMITT JÄRNVÄG MED LÅNGMÄTNING
- +** KOMMUNGRÄNS
- FASTIGHETSGRÄNS
- TRAKTSGRÄNS
- BEFINTLIGA RÄTTIGHETER
- BEFINTLIG VÄG, VÄGMITT
- BEFINTLIG BYGGNAD
- FASTIGHETSBETECKNING
- TRAKTSNAMN
- NÄSSJÖ** TRAFIKVERKETS FASTIGHET SOM BEHÅLLS SOM JÄRNVAGSMARK MED AGANDERÄTT

KOORDINATSYSTEM

SYSTEM I PLAN: SWEREF 99 15 00, SYSTEM I HÖJD: RH 2000
DATUM GRUNDKARTA: 2022-10-28, DATUM FASTIGHETSKARTA: 2023-10-18



| | | | | | |
|-----------------------|--|----------------------------|--|---------------------------|--|
| ANDR. ANDRINGEN AVSER | | GODKÄND AV | | ANDR. DATUM | |
| TYP AV PLAN | | | | | |
| JÄRNVAGSPLAN | | | | | |
| LEVERANTÖR | | AVDELNING | | TEKNIKOMRÅDE | |
| AFRY | | AFRY | | MARK | |
| | | UPPDRAGSNUMMER | | GRÄNSKNINGSSTATUS / SYFTE | |
| | | 202827 | | GODKÄND | |
| | | LEVERANS/ÄNDRINGS-PM | | HANDLINGSTYP | |
| | | | | GRÄNSKNINGSHANDLING | |
| | | KONSTRUKTIONSNUMMER | | ANLÄGGNINGSTYP | |
| | | | | | |
| SKAPAD AV | | GRANSKAD AV | | KILOMETER-METER | |
| M. LYKO/L. WASIK | | U. CLASSON | | 014 +500 - 014 +1000 | |
| GODKÄND AV | | PLANKARTA | | BANDL | |
| EF | | 1:1000 | | 732 | |
| DATUM | | FORMAT | | RITNINGSNUMMER PROJEKT | |
| 2023-10-23 | | A3FF | | 168299-00-102-0014-0102 | |
| | | RITNINGSNUMMER FÖRVALTNING | | BLAD | |
| | | | | NÄSTA BLAD | |
| | | | | ANDR. | |
| | | | | 102 | |
| | | | | 001 | |

LAST RENDERED BY MICROSTATION/2023-10-28 14:02:25